



INSTITUTO GEOGRÁFICO

BOLETÍN DEL SERVICIO METEOROLÓGICO

1925

AÑO XXXIII  
Núm. 40

OBSERVACIONES DEL EXTRANJERO

9 de Febrero

ESTACIONES	PRESIÓN MILIBARES			VIENTO	TEMPERATURA	TIEMPO		PRESIÓN MILIBARES			VIENTO	ESTACIONES	PRESIÓN MILIBARES			VIENTO	TEMPERATURA	TIEMPO		PRESIÓN MILIBARES			VIENTO	
	á O°	VARIACIÓN	C. D. y F.			á O°	PRESENTES	PASADO	á O°	VARIACIÓN			C. D. y F.	á O°	VARIACIÓN			C. D. y F.	á O°	VARIACIÓN	C. D. y F.	á O°		VARIACIÓN
BRONNÓ	967,9	0,0	S-4	11	11							Calais	1009,5	2,9	1	WSW-7	9	N					1005,5	W-7
Hernosánd												Maguncia											14,2	Cal-o
Estocolmo	94,6	-6,4	SSE-6	0	LL	NB						Abbeville	13,7	2,3	1	W-6	9	N					09,4	W-6
Karlstad												El Havre	16,1	1,5	1	WSW-5	9	N					12,3	WSW-8
Wisby												Paris	17,9	1,7	4	SW-4	10	N					13,4	W-3
Utsire												Estrasburgo	18,7	1,7	1	S-4	9	N					15,5	S-4
Lister	83,9	3,3	W-8	5	N	A						Argentan	18,6	1,2	1	WSW-2	9	LL					15,0	W-1
Skagen												Romilly												
Hansholm												Brest											16,0	WSW-5
Copenhague	90,6	3,3	W-6	6	N	NB						Nancy	18,9	2,0	1	WSW-4	7	LL					15,5	SW-6
Riga												Lorient											13,3	W-4
Westmannö												Rennes	20,6	1,3	1	SW-4	10	N					16,0	WSW-4
Seydisfjord	77,3	3,3	NE-6	-6	nv			951,4	NW-2			Dijón	23,3	1,5	1	SW-2	8	LL					18,9	SW-2
Reykjavik												Tours	25,9	1,2	1	WSW-3	8	LL					18,7	WNW-4
Thorshavn	63,9	4,6	WNW-6	1	A	NB	60,7	W-7				Rochefort	26,1	0,7	1	SW-3	9	LL						
Lerwick	97,5	0,0	W-4	6	N	A	71,2	WSW-3				Clermont-Fd.	26,2	1,3	1	SW-1	8	N					19,4	Cal-o
Stornoway	83,0	1,0	4	WNW-5	3	A	A	77,1	NW-5			Lyón	27,8	0,4	1	Cal-o	4	N					22,2	SSE-2
Aberdeen	88,0	1,5	4	WSW-4	4	N	D	76,6	NW-5			Burdeos	27,5	0,3	4	W-2	10	LL					24,5	WNW-2
Malin Head	96,0	1,0	4	WNW-7	6	A	A	89,0	?			Niza												
Renfrew	94,5	0,5	4	W-4	4	N	LL	86,0	WNW-5			Marignane	25,0	1,2	1	W-2	5	D						
Tynemouth	96,9	-1,5	5	W-4	6	D	D	85,8	WSW-6			Tolosa	30,2	0,8	4	W-2	8	N					25,7	W-3
Blacksod-Point	1001,2	0,0	0	W-6	7	N	A					Bayona											28,1	W-5
Holyhead	04,6	1,5	1	W-7	8	N	N	94,8	W-8			Tolón												
Cranwell	05,5	2,5	1	W-2	6	N	D	96,7	WSW-6			Perpiñán	26,9	0,9	4	NW-2	12	N					23,1	NW-4
Yarmouth	06,7	1,0	1	WSW-4	7	N	N	99,2	W-4			Ajaccio	23,0	0,8	1	NW-1	8	N						
Valentia	09,6	0,0	8	WSW-5	8	11	LL	1003,7	WSW-5			Oporto	30,7	0,0	4	Cal-o	5	NE	N					
Pembroque								02,4	WSW-7			Coimbra												
Ross-on-Wye								00,8	SW-5			Lisboa												
Londres	09,9	2,0	1	SW-4	9	N	A	04,3	SW-3			Lagos												
Scilly	14,6	1,0	1	W-6	10	N	D	10,7	W-8			Funchal												
Calshot	11,5	1,5	1	W-4	9	D	N	06,7	SW-5			Horta												
Jersey												Angra												
Borkum												Punta Delgada												
Keitum												Pádua	23,5	4,0	2	NNW-1	11	NB	NB					
Hamburgo	999,9	1,0	W-3	6	N	NB						Génova	23,0			Cal-o	6	D	D					
Swinemunde												Florenca	23,5	1,3	1	NE-o	1	D	D					
Memel												Ancona	24,5	1,3	1	W-2	6	D	N	19,3	NW-4			
Aquisgrán												Liorna	23,7	1,3	1	NE-2	5	D	D	20,6	E-2			
Magdeburgo	1002,6	0,0	SW-5	8	LL	N						Magdalena	20,6			ESE-o	8	N	D	17,4	NW-3			
Berlin												Roma	24,5	2,0	1	NNE-1	0	D	D	17,3	SSE-2			
Dresde												Tarento	20,1	1,3	2	NE-4	10	N	N	17,1	S-2			
Breslau												Mesina	19,4	2,0	1	NNW-4	10	N	LL	17,8	N-1			
Francfort												Venecia	23,3	0,7	1	Cal-o	1	D	D	20,5	NE-2			
Karlsruhe												Turin	23,9	0,0	0	Cal-o	-2	NB	NB					
Munich	17,3	0,0	0	W-5	6	N	NB					Praga	10,6	-1,0		SW-6	5	N	NB					
Viena												Buda-Pest	21,3	-1,0		NW-1	-9	11	D					
Danzig												Malta	18,6	0,0		NW-4	12	D	D					
Posen												Rabat	29,7	0,3	1	ESE-1	7	D						
Varsovia	09,1	-1,3	5	SSW-2	0	N	N					Agadir	26,2			S-1	9	?						
Cracovia												Fez	31,8	0,0	0	Cal-o	1	N						
Lemberg	20,1	0,0	0	SSW-2	-4	NB	NB					Bou-Denib	31,0	0,0	0	Cal-o	0	NB						
De Bild	05,4	2,6	4	WSW-4	8	N	A	03,1	SSW-5			Lagouhat												
Le Helder	04,6	2,6	1	WNW-6	7	D	LL	996,9	SW-7			Biskra												
Flesinga	09,1	2,6	1	SW-6	8	N	LL					Orán	?	?		Cal-o	0	NB					?	N-2
Bruselas								07,0	SW-3			Argél	30,1	0,7	4	Cal-o	9	D					14,6	WSW-2
Zurich												Cap de Garde												
Berna								22,3	W-3			Túnez											21,4	ESE-5
Ginebra	28,1	1,3	1	NW-o	4	N	nv	24,1	SW-o			Bizerta	24,6	0,7	1	NW-3	12	NB					23,9	NW-3
Lugano	23,7	0,0	0	N-o	-1	D	D					Sfax												
												ZARA	23,8			N-1	5	D	N				18,3	Cal-o
												MILAN	11,8	0,7	1	Cal-o	-2	D	D					

RADIOGRAMAS TRANSMITIDOS DESDE BARCOS

DIA	HORA	LAT. N	LONG. W	PRES. MB	VIENTO
8	18	49,5	14,9	1008,0	W-8
,	,	55,1	15,2	991,0	WNW-8
,	,	31,2	10,2E	1023,9	W-2
9	7	48,9	20,0W	1004,0	SW-8





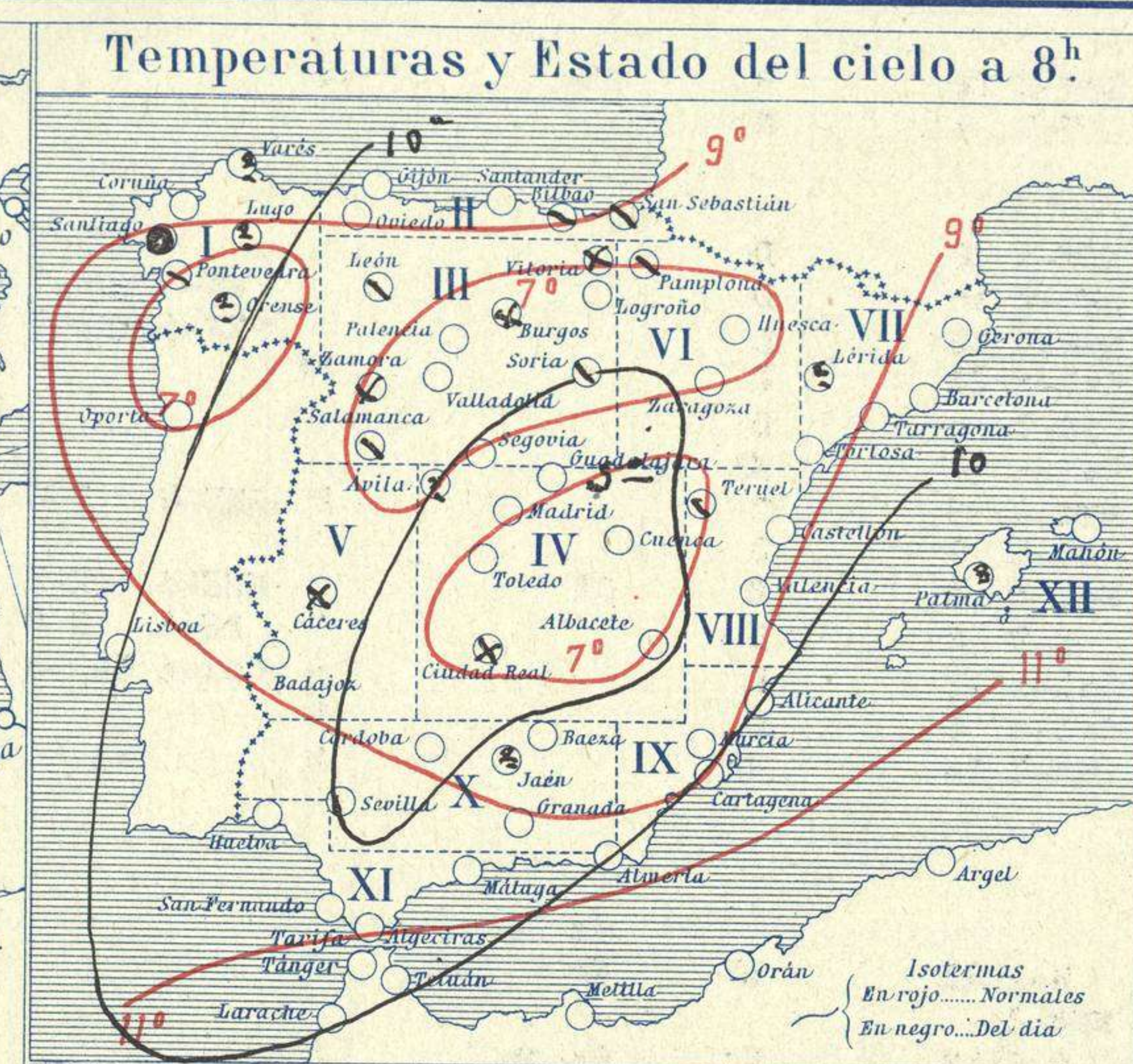
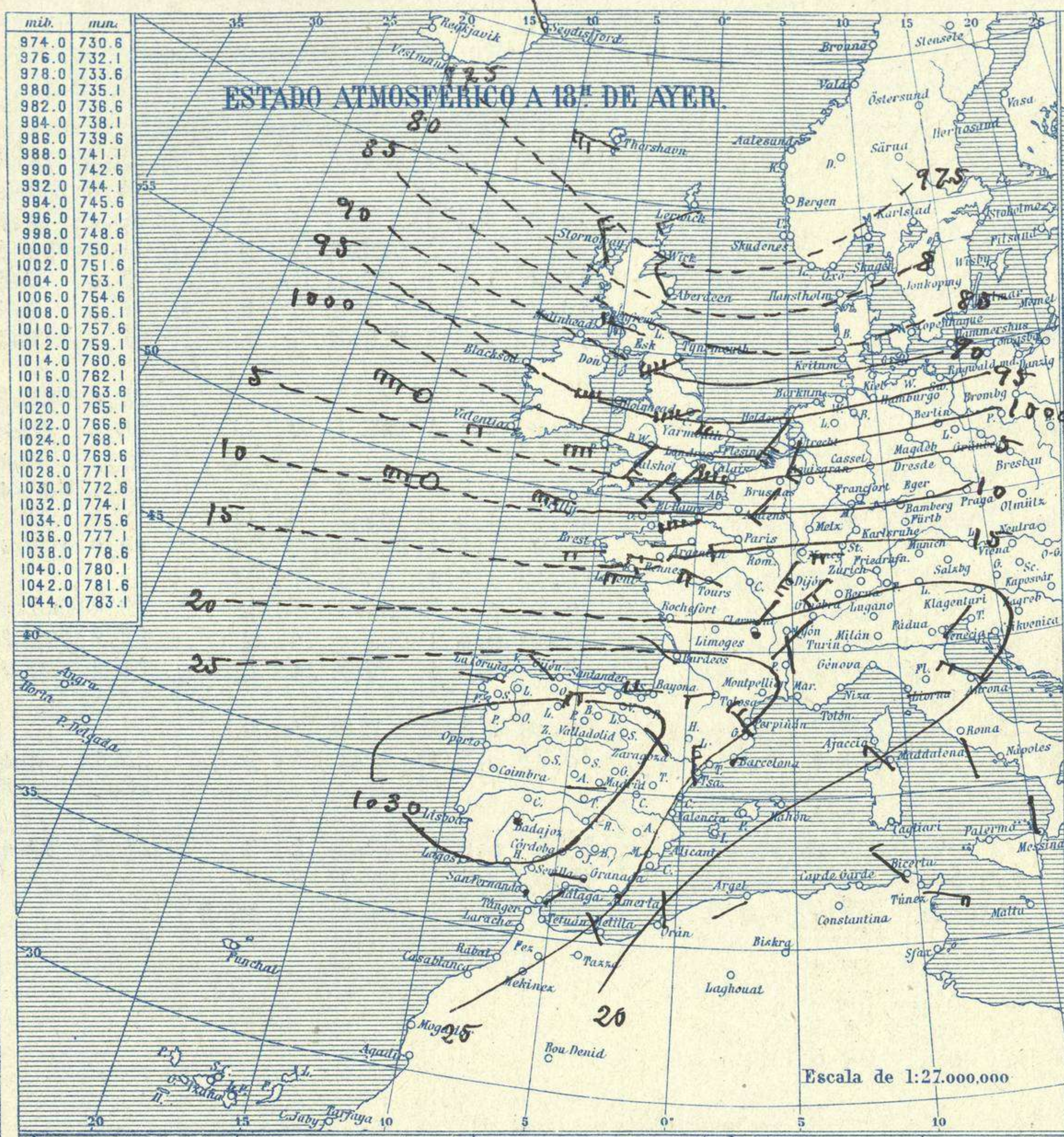
# SERVICIO METEOROLÓGICO ESPAÑOL.

## Boletín del Lunes de Febrero de 1925.

AÑO XXXIII

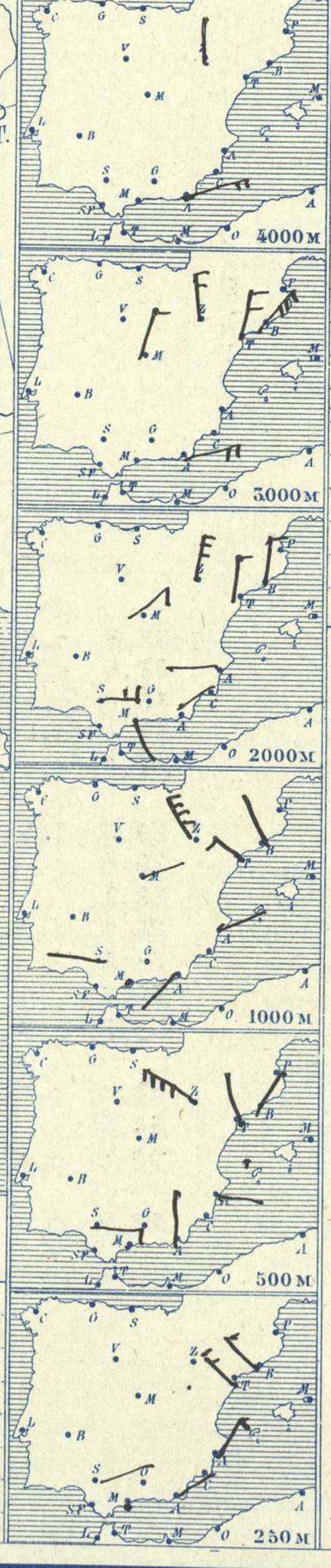
Núm.º 40

974.0	730.6
976.0	732.1
978.0	733.6
980.0	735.1
982.0	736.6
984.0	738.1
986.0	739.6
988.0	741.1
990.0	742.6
992.0	744.1
994.0	745.6
996.0	747.1
998.0	748.6
1000.0	750.1
1002.0	751.6
1004.0	753.1
1006.0	754.6
1008.0	756.1
1010.0	757.6
1012.0	759.1
1014.0	760.6
1016.0	762.1
1018.0	763.6
1020.0	765.1
1022.0	766.6
1024.0	768.1
1026.0	769.6
1028.0	771.1
1030.0	772.6
1032.0	774.1
1034.0	775.6
1036.0	777.1
1038.0	778.6
1040.0	780.1
1042.0	781.6
1044.0	783.1



Estaciones	Temperaturas		Lluvia
	Máx.	Mínim.	
REGIÓN DEL N.W.			
La Coruña	13	10	12
Santiago	11	6	
Pontevedra	15	2	
REGIÓN DEL N.E.			
León	7	-5	ip
Zamora	13	-3	
Palencia	13	-2	
Burgos	11	0	
Soria	10	-4	
REGIÓN DEL DUEÑO			
Valladolid			
Salamanca	9	-1	
Ávila			
Segovia	9	-2	
REGIÓN CENTRAL			
Madrid	13	1	
Toledo	13	-2	
Guadalajara	12	-2	
Cuenca	11	-6	
Ciudad-Real	14	-2	
Albacete	12	-2	
Cáceres	15	3	
Badajoz	15	0	
Vitoria	10	3	0,3
Logroño	14	2	
ALTO EBRO			
Pamplona	10	1	
Huesca	13	2	
Zaragoza	14	5	
CATALUÑA			
Lérida			
Gerona	14	-1	
Barcelona	14	8	
Tarragona	15	7	
Tortosa	17	7	
Teruel	10	-2	
LEVANTE			
Castellón	16	6	
Valencia	20	5	
Alicante	20	4	
Murcia	19	6	
CIENCIA DEL REGIÓN DE SEVILLA			
Sevilla	17	3	
Córdoba	16	1	
Jaén			
Baeza	12	4	
Granada	15	1	
Huelva	18	5	
COSTA SUR			
San Fernando			
Tarifa	14	9	
Algeciras			
Málaga	17	9	
Almería	17	8	
BALEARES			
Palma			
Ibiza			
Mahón			
CANARIAS			
Las Palmas			
S <sup>ta</sup> Cruz de T.			
Laguna			
Izaña			
Tetuán			
Melilla			
Tánger			

### Observaciones aerológicas



### Estado General

Por el Norte de Europa atraviesa una perturbación atmosférica y en España se hallan las presiones altas formando un anticiclón bastante bien caracterizado.

### Tiempo probable

No es de esperar cambio importante del tiempo en 24 horas.

**Signos convencionales**

Cielo		Vientos	
○ Despejado	● Lluvia	1 a 2	Ilana
○ Con nubes	● Nieve	2 a 4	Rizada
○ Bruma	R Tormenta	4 a 6	Marejada
○ Niebla	Cú. Cúmulos	6 a 8	Picada
	A-cú. Alto Cúmulos	8 a 10	Marejada gruesa
	F-cú. Falso Cúmulos	10 a 12	Gruesa
		12 a 14	Muy gruesa
		14 a 16	Arbolada
		16 a 30	Muy arbolada

En rojo. Curvas de igual presión del mes.  
En negro. Curvas de igual presión del día.  
En negro. Curvas de igual variación de presión desde tres horas antes.

### Observaciones aerológicas de 15<sup>h</sup> del día 8 a 7<sup>h</sup> del día 9

Horas	Barómetro		Viento	Estado del Cielo	Horas de insolación
	mm	milímetros			
15	713,1	950,7	Cal 0	Nuboso	8-25
18	712,9	950,5	W 1	Despejado	12,6
1	714,5	952,6	Cal 0	Nuboso	-0,6
7	714,4	952,5	NE 1	Despejado	11,0

Id. máxima normal. 11,0  
Id. mínima id. 1,1  
Id. normal media. 6,0  
Presión normal. 706,1



