

DIRECCIÓN GENERAL DEL INSTITUTO GEOGRÁFICO Y ESTADÍSTICO

AÑO XX.

BOLETÍN

1912

Núm.º 160.

DEL

8 de Junio

OBSERVATORIO CENTRAL METEOROLÓGICO

Observaciones del Extranjero

Observaciones de la mañana á las 7 ^h								Id. en las 24 horas			Id. de la vispera por la tarde					
Estaciones	Barómetro.		Temperatura	Viento		Estado del cielo	Estado del mar	Lluvia ó nieve	Temp. extr. ^{as}		Baróm. á 0 ^o y al nivel del mar	Temperatura	Viento		Estado del cielo	
	al 0 ^o y al nivel del mar	Variación en 3 horas		Dirección	F ^{ta}				Máx. ^a	Min. ^a			Dirección	F ^{ta}		
Escandinavia	Bodo	762.0	+0.1	15.0	cal.	0	c.d.	cal.		17	10	761.7	16.6	W	1	S.
	Cristiansund	762.0	+0.4	12.1	cal.	0	c. cub.	lt.		17	11	762.1	15.0	cal.	0	mb.
	Skudesnoes															
Rusia y Austria	Riga	764.7	-0.2	21.8	S.W.	1	c.d.					765.3	19.2	S.W.	1	c. cub.
	Moscou	767.7	+0.1	18.1	S.	0	S.					767.1	18.9	N.W.	0	c.d.
	Nicolaiew	762.4		20.3	N.W.	0	S.					762.6	22.2	S.W.	6	mb.
	Feldkirch	762.5	+1.0	15.6	cal.	0	mb.		2	22	13	760.3	15.9	S.W.	2	lluvia.
	Cernorvitx	763.3	+0.3	19.6	S.	1	S.			29	14	763.0	22.0	cal.	0	mb.
	Cracovia	761.5	0.0	19.6	N.W.	1	mb.		1	27	16	769.8	20.4	S.W.	1	mb.
	Pola	762.3	+0.4	17.4	N.W.	1	c.d.			23	14		19.5	S.W.	1	mb.
Viena	759.9	+1.0	19.6	N.	3	S.			25	17	757.7	21.5	N.	1	c. cub.	
Islas Británicas	Stornoway															
	Shields															
	Valentia	758.4	0.0	10.6	N.W.	1	c.d.	on lta	2.0	17.2	9.4	758.4	16.1	S.W.	2	c. cub.
Francia	Gris Nez	758.7	+0.8	12.8	S.W.	3	mb.	on lta	10	18	11	756.9	15.0	S.	4	c.d.
	St. Mathieu	762.0	+0.8	13.0	S.W.	3	mb.	Riz ^a	8	14	12	759.6	15.5	N.W.	2	Bruna.
	Isla de Aix	763.3		15.8	N.W.	3	c. cub.	Riz ^a		20	13	761.2	16.1	N.	4	c. cub.
	Biarritz	764.7		16.0	cal.	0	c. cub.	lt.		19	13	763.5	18.0	N.W.	2	S.
	Paris	762.5	+1.0	12.4	S.W.	2	mb.		1	22.7	9.6	758.6	18.8	N.W.	3	c.d.
	Clermont	763.8	+0.8	14.6	cal.	0	c.d.		4	20.2	8.9	760.2	18.3	N.W.	3	mb.
	Perpiñan	763.4	+0.7	17.0	N.	1	mb.		10	23.8	13.6	761.2	18.0	S.W.	1	mb.
	Cabo Sicié	761.8		18.0	S.	1	niebla	Riz ^a		23	13	760.8	16.0	S.	1	c.d.
Niza	761.5		19.5	N.W.	1	S.	cal.		24	14	761.0	17.7	S.W.	3	c.d.	
Italia	Liorna	761.4	0.0	18.0	N.	2	niebla.		8			760.4	20.0	N.W.	3	S.
	Roma	760.0	0.0	20.0	N.W.	2	S.					759.7	22.2	N.W.	0	S.
	Cagliari	762.2		20.5	N.W.	4	S.					760.9	26.0	S.	4	S.
	Palermo	760.6	+0.7	22.0	S.W.	3	S.					759.2	20.9	N.	2	mb.
Portugal	Porto															
	Lisboa															
	Lagos	766.5	+0.9	18.8	N.W.	2	mb.	lt.		23	13	765.5	15.8	N.	1	mb.
	Horta	767.6	+0.4	19.7	cal.	0	mb.	lt.		23	16	767.0	17.8	cal.	0	S.
	Angra	767.3	+0.3	17.4	N.W.	1	mb.	Riz ^a		22	15	766.8	18.1	N.W.	1	c.d.
Marruecos y Argelia	Punta Delgada	767.6	+0.7	18.0	cal.	0	S.	lt.		21	14	767.0	16.3	N.W.	3	S.
	Funchal	766.9	+0.5	19.1	N.	2	mb.	Riz ^a		21	12	766.9	18.8	N.	2	c.d.
Tanger																
Casablanca																
Orán	763.9		18.0	S.W.	1	c.d.										
Argel	763.5		23.0	S.	2	S.										
Túnez	762.6		21.0	N.	1	S.										
Sfaks																

Precios de suscripción

Un año 18 pesetas. Un semestre 9 pesetas

Administrador { Habilitado del material de la Dirección general del Instituto Geográfico y Estadístico. Madrid

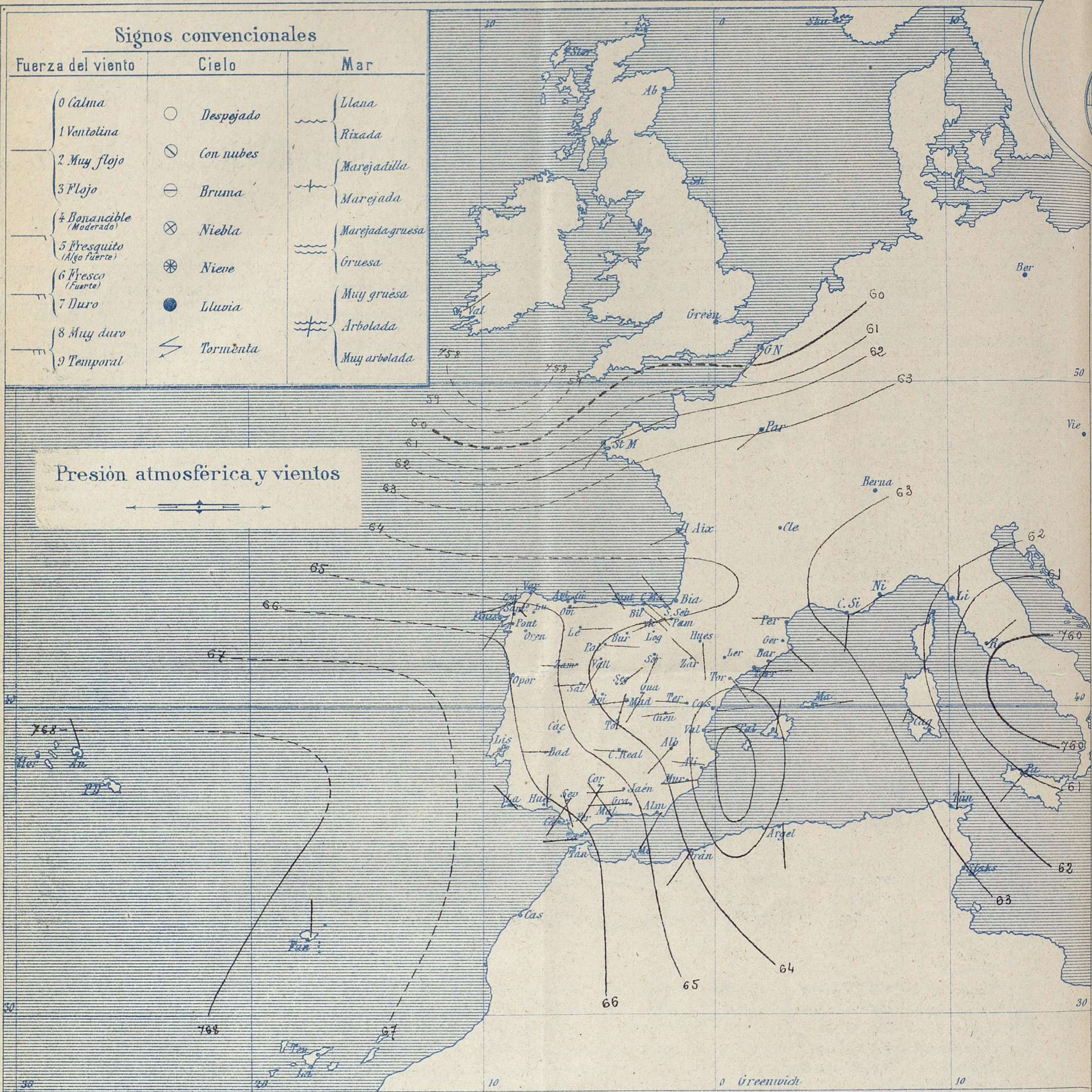
Dirección: Adresse: Address:

Señor

Jefe del Observatorio Central Meteorológico
Parque del Retiro

Apartado n.º 285.

Madrid. (ESPAÑA)



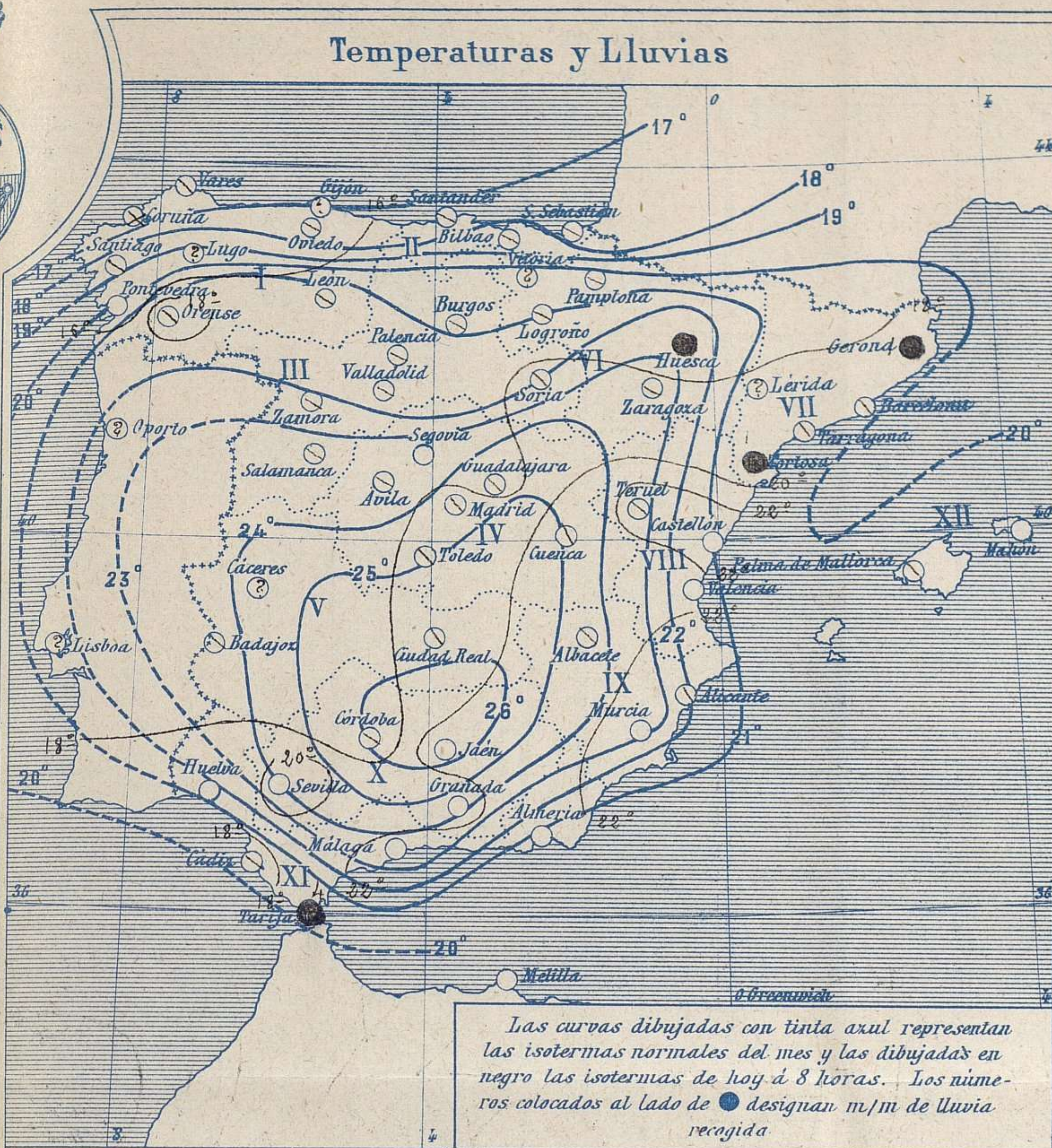
Estado general

Persisten sobre las Islas Británicas las presiones más bajas definiéndose hoy entre las costas Orientales de España y las Baleares una pequeña área de presiones débiles relativas (762 mm)

El cielo de casi toda la península Ibérica está con muchas nubes, pero sin embargo, solo hacia el N.E. y de un modo poco apreciable se registran algunas lluvias; el viento es generalmente flojo de la región del Oeste y la temperatura es poco elevada; la máxima de ayer fue de 31 grados en Murcia y la mínima de hoy ha sido de 7 grados en Durgo y Teruel.

El Director general: Galarza

El Ingeniero Geógrafo, Jefe del Observatorio. J. Galbis



Tiempo probable

EN LAS REGIONES

I } Vientos moderados de la region del Oeste y tiempo algo lluvioso.

II }

III } Vientos flojos o moderados de la region del Oeste y tiempo de cielo nublado.

IV }

V }

VI }

VII } Vientos flojos o moderados de direccion variable y tiempo favorable para que se formen tormentas locales.

VIII }

IX }

X } Vientos flojos o moderados de la region del Oeste y buen tiempo poco estable.

XI }

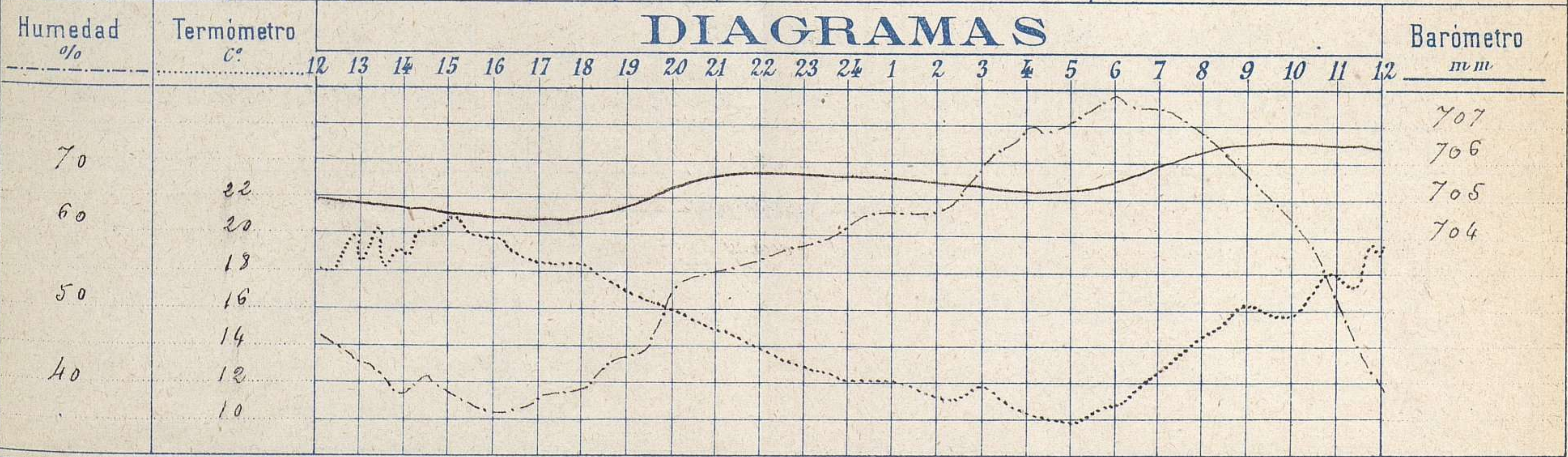
XII } Vientos flojos o moderados de la region del Norte y tiempo incierto. Marejada.

Observaciones de Madrid entre 12^h del dia 7 y 12^h del dia 8

PARQUE DEL RETIRO (Altitud 667 m.)

Hora	Barómetro m m	Termómetro C°	Humedad %	Viento	Fuerza 0 a 9	Lluvia o Nieve m m	Estado del Cielo	Notas
16	704.55	19.6	36	W	2	"	Casi despejado	Temp ^a maxima a la sombra 21.2
20	705.37	15.8	53	W	2	"	Despejado	Id minima a la id. 9.7
24	705.62	12.2	61	NNW	2	"	Id	
4	705.30	10.5	75	W	1	"	Casi despejado	
8	706.40	14.6	54	W	1	"	Nuboso	
12	706.32	19.4	39	SW	1	"	Casi cubierto	

DIAGRAMAS



Observaciones de España

Observaciones de la mañana á 8 horas										Id. en las 24 horas			Id. de la vispera á 16 horas				
Estaciones	Barómetro.		Temperatura	Viento		Estado del cielo	Estado del mar	Lluvia ó nieve	Temp. ^s extr. ^{as}		Barom. ^o á 0° y al nivel del mar	Temperatura	Viento		Estado del cielo		
	al 0° y al nivel del mar	Variación en 3 horas		Dirección	F ^{za}				Max. ^a	Min. ^a			Dirección	Fuerza			
Region del N.W. I.	La Coruña	764.8	0.0	12.2	N. S.W.	1	sub. n.	—	17	10	764.0	12.0	N.	3	sub. n.		
	Vares	763.8		12.6	S.W.	4	sub. n.	—	—	—	763.4	13.2	N.	6	c. cub.		
	Avilés																
	Ovion																
	Oviedo	764.2		13.4	S.	1	cub.	—	18	11	761.9	16.2	N.	1	cub.		
	Finisterre																
	Santiago	765.2	+0.5	11.4	S.W.	0	cub.	—	17	13	763.3	15.7	S.W.	3	c. cub.		
	Pontevedra	765.5	+0.6	14.3	N.	1	c.d.	—	18	11	763.9	17.6	S.W.	3	cub.		
	Lugo																
	Ortase	764.9	+2.0	17.4	S.	0	c. cub.	—	20	13	761.9	18.4	N.W.	1	cub.		
León	763.5		12.3	S.	1	c. cub.	—	20	7	759.7	12.5	N.	1	c.d.			
Region Cantábrica II.	Santander	763.8	+0.5	15.5	N.W.	0	cub.	—	2	2	762.0	17.9	N.W.	0	cub.		
	Punta Galea	765.1		15.8	S.E.	2	sub. n.	—	—	—	763.4	18.0	N.W.	4	cub.		
	Bilbao	764.3	+0.2	15.6	S.E.	1	c. cub.	—	19	9	762.9	17.6	N.W.	2	sub. n.		
	Cabo Machichaco																
	Igueldo																
San Sebastian	764.7	+0.3	16.2	N.W.	2	cub.	—	19	9	762.9	18.0	N.W.	3	S.			
Region del Duero III.	Zamora	764.0	+1.0	12.8	N.	3	sub. n.	—	19	9	761.8	11.6	N.	3	c. cub.		
	Palencia	764.4	+0.4	11.9	S.	1	c. cub.	—	17	10	761.0	17.0	S.W.	3	sub. n.		
	Burgos	762.7	+0.5	12.0	S.W.	0	c. cub.	—	17	7	760.3	17.0	S.W.	0	c.d.		
	Soria	762.2		15.3	S.W.	1	cub.	—	19	9	760.1	18.4	S.W.	2	cub.		
	Valladolid	764.1	+0.3	13.0	S.W.	1	sub. n.	—	18	10	761.3	17.6	N.	1	cub.		
	Salamanca	765.4	+0.8	12.6	N.	1	cub.	—	19	9	762.3	17.0	N.W.	3	c. cub.		
Region Central IV.	Avila	758.8		10.0	N.W.	0	cub.	—	16	8	757.1	14.0	N.	0	sub. n.		
	Segovia	763.1	+0.1	12.0	N.E.	0	c.d.	—	23	8	759.2	22.0	N.W.	1	sub. n.		
	Madrid	763.8	+0.5	14.6	N.	1	sub. n.	—	21	9.7	760.7	19.6	N.	3	c.d.		
	Toledo	764.1	+0.7	15.4	N.W.	1	cub.	—	21	13	761.2	20.8	N.	3	c. cub.		
	Guadalajara	763.3	+0.4	13.4	S.W.	0	sub. n.	—	20	8	760.0	19.2	S.W.	2	sub. n.		
	Cuenca	762.4	+0.8	16.2	N.	0	cub.	—	20	8	759.9	19.6	N.	1	c. cub.		
Alto Extrem. Mancha V.	Cáceres																
	Badajoz	765.0	+0.6	15.0	N.W.	0	sub. n.	—	22	17	762.8	20.0	N.W.	1	cub.		
	Ciudad Real	764.1	+0.6	15.9	N.	3	sub. n.	—	20	9	762.8	19.3	N.	3	sub. n.		
Alto Ebro VI.	Logroño	762.9		13.6	N.W.	0	cub.	—	26	10	759.8	21.6	N.	0	sub. n.		
	Vitoria																
	Pamplona	763.5	+1.0	12.0	S.	0	cub.	—	19	7	761.5	18.2	N.E.	0	sub. n.		
	Huesca	763.3	+0.5	14.6	S.E.	0	Lluvia.	—	25.5	11.7	760.2	21.8	N.W.	2	sub. n.		
	Zaragoza	757.6	0.0	16.6	N.W.	1	sub. n.	—	24	10	759.1	22.8	N.	1	sub. n.		
Cataluña VII.	Lerida	765.1	+1.0	18.8	S.E.	0	sub. n.	—	23	14	762.1	22.4	S.	0	c. cub.		
	Barcelona	764.1	+0.8	12.8	S.W.	0	cub.	—	22	17	760.6	20.8	S.E.	1	c.d.		
	Tarragona	763.1		18.6	S.	1	c. cub.	—	25	18	760.3	22.5	S.E.	2	c.d.		
	Tortosa	762.9	+0.7	19.4	S.E.	1	cub.	—	25	16	760.2	22.2	N.	0	c. cub.		
Levan. VIII.	Teruel	760.8		18.0	N.	0	sub. n.	—	23	7	759.4	20.3	S.W.	3	sub. n.		
	Castellón	762.4	0.0	23.3	S.	0	S.	—	24	18	760.0	23.7	S.	2	S.		
	Valencia	762.4	+1.2	21.8	S.W.	1	c.d.	—	29	18	759.3	25.6	S.E.	3	sub. n.		
Region Guadalq. X del S.E. IX.	Albacete	763.7	+0.5	16.7	S.W.	2	sub. n.	—	24	8	760.2	21.8	S.W.	4	sub. n.		
	Alicante	762.4	+0.8	23.6	N.W.	1	sub. n.	—	26	16	760.8	24.4	S.E.	1	S.		
	Murcia	762.5	+0.6	23.0	N.	2	S.	—	31	15	759.3	27.0	S.E.	4	S.		
Cuenca del Guadalq. X del S.E. IX.	Sevilla	765.8		21.0	S.W.	2	S.	—	27	12	763.0	26.0	S.W.	5	sub. n.		
	Córdoba	765.3	+1.0	18.3	S.W.	1	cub.	—	27	11	762.1	25.6	S.W.	2	sub. n.		
	Jaén	764.5		17.8	N.	1	S.	—	24	12	761.5	23.2	N.W.	1	S.		
	Granada	764.5	+0.4	15.0	N.	1	S.	—	21	10	762.7	20.3	N.	4	c. cub.		
Balea- Costa del Sur XI.	Huelva	763.7		18.4	N.	3	S.	—	22	12	764.3	20.6	S.W.	4	S.		
	Algeciras																
	San Fernando	766.2	+0.7	16.9	N.W.	1	c. cub.	—	21	15	764.7	19.0	N.	3	c.d.		
	Tarifa	766.5		13.5	N.	2	sub. n.	—	—	—	765.1	20.2	N.W.	2	c.d.		
	Málaga	763.2	+1.0	20.6	N.W.	5	S.	—	24	18	763.4	23.0	S.	5	c. cub.		
	Almería	761.5		20.0	S.W.	1	S.	—	24	16	758.8	22.6	S.W.	6	S.		
Balea- res XII.	Palmá	763.2	+0.8	22.10	N.	2	sub. n.	—	25	17	761.4	23.0	S.W.	3	S.		
	Mahón	762.6		21.4	S.	1	S.	—	27	18	761.1	23.0	N.E.	2	c.d.		
	Melilla	766.9		22.8	N.W.	7	S.	—	27	20	764.2	25.8	N.W.	5	S.		
Sta Cruz de Ten.																	

— Noticias —