

DIRECCIÓN GENERAL DEL INSTITUTO GEOGRÁFICO Y ESTADÍSTICO

AÑO XX.

BOLETÍN

1912

Núm.º 106-

DEL

15-de Abril

OBSERVATORIO CENTRAL METEOROLÓGICO

Observaciones del Extranjero

Estaciones		Observaciones de la mañana á las 7 ^h						Id en las 24 horas			Id de la vispera por la tarde						
		Barómetro		Temperatura	Viento		Estado del cielo	Estado del mar	Lluvia ó nieve	Temp. extr. ^{as}		Baróm. á 0° y al nivel del mar	Temperatura	Viento		Estado del cielo	
		alt. y al nivel del mar	Variación en 3 horas		Dirección	F ^{va}				Máx. ^a	Min. ^a			Dirección	F ^{va}		
Escandi- navia	Bodo	757.4	-0.9	4.8	S.	6	cub.º	an da.	3	7	1	765.7	3.0	S.	6	nub.º	
	Cristiansund	764.9	+1.0	6.6	N.	6	cub.º	an da.	20	8	6	766.6	6.9	S.	1	cub.º	
	Shudesnoes																
Rusia y Austria	Riga	766.4	+0.3	-1.3	NNE	0	nubla.					764.4	-2.2	NNE	0	c.d.º	
	Moscou	758.9	-0.7	-1.2	NNE	2	nieve.						-0.4		2	cub.º	
	Nicolaiev	767.7		3.6	S.	1	c.cub.º					769.8	4.0	SM	2	nub.º	
	Feldkirch	764.4	-0.6	3.8	N	1	cub.º			10	8	765.8	7.2	cal	0	cub.º	
	Cernornitz	765.4	0.0	1.3	cal	0	nub.º			6	-3	766.2	1.8	cal	0	S.º	
	Cracovia	767.8	+0.9	0.6	N.	2	nub.º			2	7	4	765.8	3.0	N	2	lluvia.
	Pola	758.7	+0.1	8.6	ENE	4	nub.º			11	7	760.9	8.2	ENE	2	cub.º	
	Viena	765.7	+0.4	4.8	N.	1	cub.º			10	5	765.3	6.8	S.	1	cub.º	
Islas Británicas	Stornoway																
	Shields																
	Valentia	773.2	-0.2	9.4	SE	1	c.cub.º	an da.		13.9	6.1	774.7	11.1	SM	1	c.cub.º	
Francia	Oris Nez	770.4	+0.4	5.8	NNE	4	cub.º	an da.		12	6	761.2	8.6	N.	3	nub.º	
	St. Mathieu	772.7	-0.3	7.6	N.	2	c.d.º	ll.º		12	5	773.9	10.0	NNE	3	c.d.º	
	Isla de Aix	768.8		9.2	N.	4	cub.º	an da.		16	5	768.7	13.4	N.	3	c.d.º	
	Biarritz	769.1		6.0	S.	3	cub.º	Riz.º		13	7	768.2	12.4	N.	4	nub.º	
	Paris	769.1	+0.6	6.7	NNE	3	c.d.º			13.7	3.1	769.6	10.3	NNE	4	c.cub.º	
	Clermont	765.2	-0.2	4.4	N.	5	cub.º			12.3	4.4	765.5	10.0	N.	5	c.d.º	
	Perpiñan	769.2	+0.2	10.5	NNE	3	c.d.º			12.5	8.1	762.6	14.1	NNE	4	S.º	
	Cabo Sicié	760.1		10.0	NNE	1	c.cub.º	an da.		14	7	760.8	8.6	SM	3	Bruna.	
	Niza	759.3	+0.2	10.8	cal	0	nub.º	cal		15	6	760.2	8.9	cal	0	c.d.º	
	Italia	Liorna	758.1	0.0	8.4	ENE	4	S.º					759.1	10.0	S.	6	nub.º
Roma		755.2	0.0	7.0	N.	3	cub.º			6		755.3	7.3	N.	3	lluvia.	
Cagliari		759.1		9.0	NNE	4	S.º			12		757.0	14.2	N.	4	id	
Palermo																	
Portugal	Porto	766.3	+0.7	14.3	S.	5	do	Risa		19	11	765.4	14.3	S.	1	do	
	Lisboa	763.0	+0.9	11.6	NNE	5	S.º	Riz.º		20	11	762.9	14.4	NNE	4	S.º	
	Lagos																
	Horta	771.9	-0.4	14.7	cal	0	c.d.º	ll.º		20	15	773.9	16.6	cal	0	cub.º	
	Angra	770.9	+0.2	15.0	SW	2	nub.º	Risa		19	14	773.4	15.9	SW	2	c.cub.º	
	Punta Delgada	772		?	?	?	?	?		?	?	773.3	16.2	SE	2	cub.º	
Funchal	765.8	-0.5	16.7	N.	4	c.cub.º	an da.		19	9	768.4	16.6	N.	4	nub.º		
Marruecos y Argelia	Tánger																
	Casablanca																
	Orán	762.8		8.6	SE	1	S.º										
	Argel	763.1		15.0	NNE	2	S.º										
	Túnez Sfahs																

Precios de suscripción

Un año 18 pesetas. Un semestre 9 pesetas

Administrador Habilitado del material de la Dirección general del Instituto Geográfico y Estadístico. Madrid

Dirección : Adresse : Address :

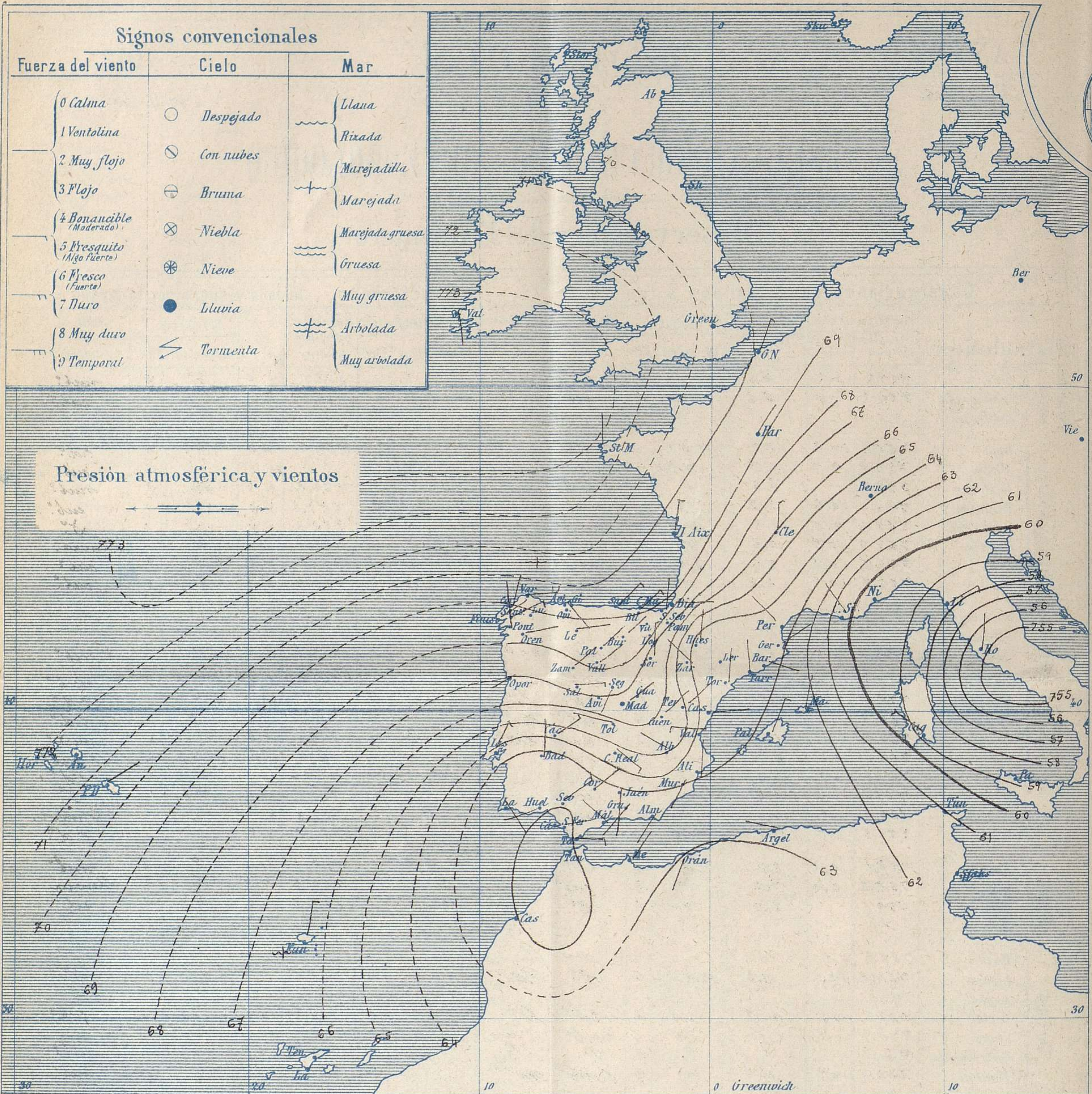
Señor

Jefe del Observatorio Central Meteorológico

Parque del Retiro

Apartado n.º 285.

Madrid. (ESPAÑA)



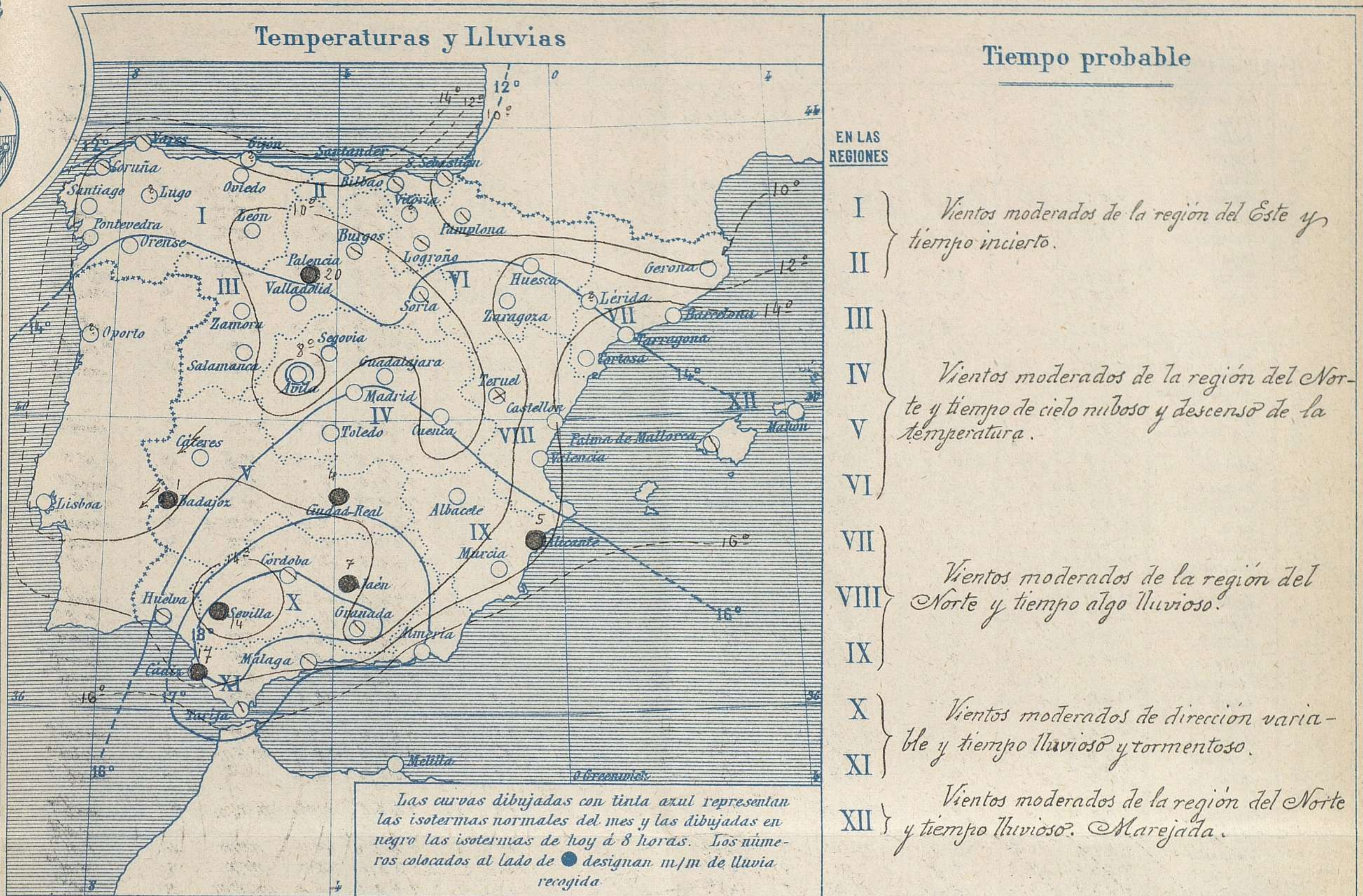
Estado general

Las presiones débiles residen sobre el Mediterráneo, desde Italia al estrecho de Gibraltar y las más altas en el Atlántico al Occidente del Canal de la Mancha (773 mm). En el Centro de España, Aragón y Cataluña, el tiempo es bueno, de vientos flojos y cielo despejado, en cambio, al Sur el cielo está con muchas nubes y en algunas poblaciones como Sevilla y San Fernando, la lluvia ha sido copiosa.

La temperatura máxima de ayer fue de 25 grados en Badajoz y la mínima de hoy ha sido de 2 grados bajo cero en Avila y Ceruel.

El Director general: Galarza

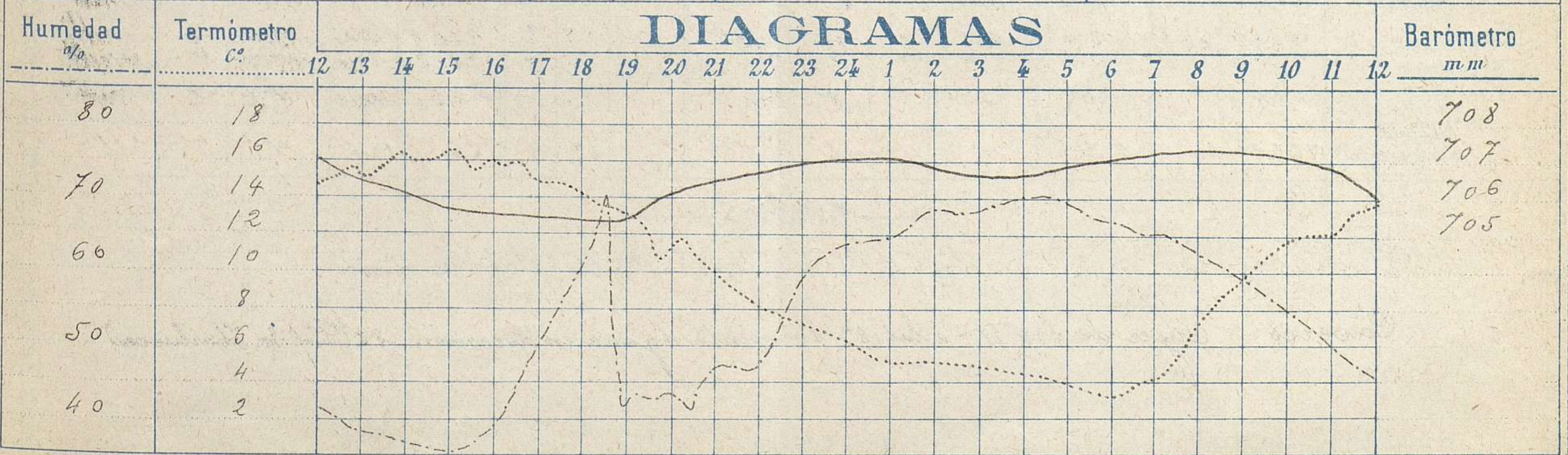
El Ingeniero Geógrafo Jefe del Observatorio. J. Galbis



Observaciones de Madrid entre 12^h del día 14 y 12^h del día 15.

PARQUE DEL RETIRO (Altitud 667 m.)

Hora	Barómetro m m	Termómetro C°	Humedad %	Viento	Fuerza 0 a 9	Lluvia o Nieve m m	Estado del Cielo	Notas
16	705.87	16.0	39	NE	1	"	Nuboso	Temp ^a máxima a la sombra 16° 6
20	706.15	11.6	43	ENE	4	"	Id	Id mínima a la id 3° 1
24	707.00	6.0	63	ENE	6	"	Casi despejado	
4	706.56	4.3	70	NE	3	"	Despejado	
8	707.08	6.8	63	ENE	2	"	Id	
12	706.08	13.6	45	ENE	3	"	Nuboso	



Observaciones de España

Observaciones de la mañana á 8 horas										Id. en las 24 horas			Id. de la vispera á 16 horas				
Estaciones	Barómetro.		Temperatura	Viento		Estado del cielo	Estado del mar	Lluvia ó nieve	Temp. extr. ^{as}		Barom. á 0° y al nivel del mar	Temperatura	Viento		Estado del cielo		
	alt. y al nivel del mar.	Variación en 3 horas		Dirección	F ^{za}				Max. ^a	Min. ^a			Dirección	Fuerza			
Región del N.W. I.	La Coruña	771.1	0.0	11.4	N.N.E.	3	mb.	M. da.		15	9	770.8	13.6	N.E.	6	S.	
	Vares	769.2		10.0	E.	4	c. cub.	M. da.				770.6	10.0	E.	6	c. cub.	
	Avilés	770.1			S.E.	1	cub.	N.				770.1		S.E.	5	mb.	
	Gijón																
	Oviedo																
	Finisterre	768.8				S.W.	6	S.	R. da.			768.5		S.W.	4	S.	
	Santiago	768.2		9.6		N.E.	4	c. d.		15	6	767.2	13.4	N.E.	4	c. d.	
	Pontevedra	767.9	+0.9	11.6		N.	3	S.		19	4	766.3	18.0	N.E.	4	S.	
	Lugo																
	Orense	767.6	0.0	12.6		E.	0	S.		20	6	764.0	20.0	S.E.	0	S.	
León	768.4		4.0		E.	1	S.		15	1	765.6	18.0	E.	4	mb.		
Región Cantábrica II.	Santander	768.5	+0.2	12.8	E.	4	cub.	R. da.		13	10	769.3	13.0	N.N.E.	3	S.	
	Punta Galea	769.3		11.5	N.E.	4	cub.	M. da.				770.8	11.3	N.	4	c. cub.	
	Bilbao	769.0	+0.2	11.4	N.N.	0	cub.			14	8	769.5	18.0	N.	3	mb.	
	Cabo Machichaco																
	Igueldo																
San Sebastián	769.1	+0.3	9.8	N.	1	cub.	N.		12	4	768.6	12.4	N.N.	3	mb.		
Región Duero III.	Zamora	768.0	+2.0	6.4	N.E.	0	S.			15	1	765.5	12.8	N.E.	2	c. d.	
	Palencia	768.6	0.0	6.5	N.E.	0	mb.			11	2	767.0	9.8	N.E.	2	mb.	
	Burgos	768.7	+0.8	5.0	N.E.	3	cub.			9	3	765.8	9.0	N.E.	3	S.	
	Soria	768.2		4.1	N.	5	mb.			11	3	764.7	9.6	N.N.W.	4	mb.	
	Valladolid	768.2	0.0	5.0	N.E.	1	S.			14	2	765.4	12.5	N.E.	4	c. d.	
Salamanca	767.5	+0.2	5.8	E.	4	S.			14	1	765.2	13.0	E.	4	c. d.		
Región Central IV.	Avila	760.2		0.0	N.	0	S.			11	-2	759.8	10.5	E.	1	mb.	
	Segovia	767.6	0.0	4.0	S.W.	0	S.			14	-1	762.9	13.0	N.	1	c. d.	
	Madrid	766.2	+0.4	6.8	S.W.	2	S.			16.6	3.1	762.9	16.0	N.E.	1	mb.	
	Toledo	766.3	+0.6	7.0	N.N.W.	1	S.			18	4	762.9	16.8	N.	3	mb.	
	Guadalajara	763.9	+0.6	7.0	N.N.W.	3	S.			12	3	761.8	15.5	N.E.	3	mb.	
Uenca	763.9	+0.2	4.6	N.E.	1	S.			16	1	761.2	15.6	N.N.	2	cub.		
Extrem.ª y Mancha V.	Caceres	764.6		9.4	S.W.	4	S.			23	6	761.4	19.6	N.N.W.	1	mb.	
	Badajoz	763.2	0.0	11.0	N.	1	S.		1	25	8	762.7	22.6	N.N.W.	1	mb.	
	Úndad Real	764.7	+1.0	7.2	S.E.	4	S.		4	19	3	763.2	16.0	S.E.	4	cub.	
	Logroño	766.6		9.4	N.N.W.	1	cub.			15	3	766.8	11.2	N.N.W.	2	cub.	
	Vitoria																
Alto Ebro VI.	Pamplona	767.4	+0.2	5.0	N.W.	3	mb.			11	5	766.6	10.0	N.W.	4	c. d.	
	Huesca	765.4	+0.6	9.8	N.	0	S.			18.9	3.1	760.6	18.3	N.W.	5	c. d.	
	Zaragoza	763.2	0.0	12.2	N.W.	2	S.			17	5	762.1	16.0	N.N.W.	4	S.	
Región Levant VII.	Lérida	764.5	0.0	9.6	N.E.	0	c. d.			22	3	761.0	?	E.	5	S.	
	Gerona	762.6	0.0	15.1	S.E.	0	S.	M. da.		14	9	762.0	15.0	S.S.W.	2	c. d.	
	Barcelona	762.4		14.0	N.N.W.	3	S.	M. da.		14	8	762.5	15.0	S.S.W.	2	c. d.	
	Tarragona	763.0	0.0	14.0	N.	2	S.			21	10	761.5	18.9	S.E.	3	S.	
	Tortosa																
Región Levant VIII.	Teruel	765.8		5.4	N.E.	0	niebla.			14	-2	761.8	-13.4	N.	0	S.	
	Castellón	763.2	-0.1	14.0	E.	0	S.			16	10	763.2	18.0	E.	2	S.	
	Valencia	763.1	0.0	14.6	N.N.W.	4	S.			16	8	762.8	14.4	S.E.	5	S.	
Región Levant IX.	Albacete	765.0		6.5	N.W.	1	S.			16	1	761.3	15.0	N.W.	3	mb.	
	Alicante	762.8	+0.2	12.8	N.	0	S.	cal		5	18	764.4	16.2	E.	1	c. d.	
	Murcia	763.0	+0.4	12.0	S.W.	0	S.			22	4	762.8	17.6	E.	4	cub.	
Región Levant X.	Sevilla	762.4		18.3	N.E.	5	c. cub.			14	21.4	10	762.9	23.6	S.W.	4	c. cub.
	Córdoba	762.7	+0.5	12.8	N.E.	2	c. cub.			22	9	763.1	23.2	S.W.	2	mb.	
	Jaén	763.0		14.2	E.	1	c. d.			7	18	762.8	15.8	N.E.	1	S.	
	Granada	762.9	+0.4	7.7	S.W.	0	c. cub.		nap.	17	5	763.6	15.6	E.	3	cub.	
Región Levant XI.	Huelva	762.2		13.1	N.S.W.	1	c. cub.					763.0	18.4	S.W.	5	c. cub.	
	Algeciras																
	San Fernando	762.2	-0.7	13.0	E.	1	cub.	R. da.		14	19	764.5	16.2	S.E.	3	c. cub.	
	Tarifa	761.9		15.1	E.	4	c. cub.	R. da.				764.9	17.0	E.	4	c. d.	
	Málaga	763.2	-0.6	13.6	N.W.	0	c. cub.	R. da.		18	12	764.5	17.2	S.E.	2	c. cub.	
Almería	761.1		17.4	S.W.	1	S.	N.		20	10	764.2	20.0	S.W.	5	mb.		
Región Levant XII.	Palma	763.4	+0.6	12.0	N.N.E.	4	mb.	M. da.		17	9	762.1	16.4	N.W.	6	c. d.	
	Mahón	762.0		13.2	N.	3	c. d.			14	8	761.8	18.0	N.W.	2	c. cub.	
Melilla	765.8		19.0	N.N.E.	2	S.	M. da.		23	14	766.0	20.0	N.E.	2	cub.		
Inaguna																	
Sta Cruz de Ten.	765.9	+0.3	17.8	N	4	mb.	Pa		19	16	766.1	17.6	N	3	cub.		

Noticias

Badajoz - Tormenta leve á las 6 1/2 horas tarde (Prof. Sr. Liso)

Caceres - Ayer de las 12^{as} á las 12^{as} tormenta ligera en dirección S.E. (Prof. Sr. Harlucca)