

DIRECCIÓN GENERAL DEL INSTITUTO GEOGRÁFICO Y ESTADÍSTICO

AÑO XX.

BOLETÍN

1912

Núm.º 89-

DEL

29- Marzo

OBSERVATORIO CENTRAL METEOROLÓGICO

Observaciones del Extranjero

Observaciones de la mañana a las 7 ^h										Id.en las 24 horas			Id.de la vispera por la tarde			
Estaciones	Barómetro.		Temperatura	Viento		Estado del cielo	Estado del mar	Lluvia ó nieve	Temp. extr. ^{as}		Baróm. a 0° y al nivel del mar	Temperatura	Viento		Estado del cielo	
	alt. y absm. del mar	Variación en 3 horas		Dirección	F ^{za}				Máx. ^a	Min. ^a			Dirección	F ^{za}		
Escandinavia	Bodo	747.4	+0.3	0.8	E.	1	mb.º		5	1	744.8	2.2	cal.	0	c.d.º	
	Cristiansund	744.5	+0.1	2.4	cal.	0	mb.º	m. lla	4	5	746.6	3.4	N.	2	c. mb.º	
	Skudesnoes															
Rusia y Austria	Riga	740.9	-0.8	1.8	N. S. M.	1	cul.º		3		743.5	2.8	N. S. M.	3	cul.º	
	Moscou	745.7	-1.0	2.6	S. S. E.	2	cul.º		1		749.2	1.2	S. S. E.	2	cul.º	
	Nicolaiew	758.1		4.0	N. M.	0	S.º		1		757.5	6.2	S.	2	Lluvia.	
	Feldkirch	764.2	-0.3	10.4	cal.	0	cul.º			18	9	765.2	13.0	cal.	0	cul.º
	Cernomitz	757.9	+0.3	5.8	cal.	0	c. cul.º		2	14	5	758.2	8.6	N. M.	2	c. d.º
	Cracovia	756.8	-0.8	9.4	N. S. M.	4	cul.º		Improb.	13	8	759.3	8.6	N.	3	cul.º
	Isa	761.0	0.0	8.8	cal.	0	S.º			17	4	761.7	11.9	S. S. E.	1	cul.º
	Viena	760.3	-0.5	11.0	N. M.	3	cul.º		3	16	9	762.1	10.5	N. M. M.	1	Lluvia.
Islas Británicas	Stormoway															
	Shields															
	Valentia	771.4	+0.5	7.8	N.	3	cul.º	m. g.º	0.5	10.6	7.2	769.6	8.9	N. M. M.	5	c. d.º
Francia	Grise Nez	768.1	+1.0	6.0	N.	4	c. d.º	m. lla		11	6	7	9.2	N. S. M.	6	c. cul.º
	St. Mathieu	772.1	+1.0	8.0	N. M. E.	2	c. d.º	Riv.º		12	5	769.5	10.3	N.	3	Niebla.
	Isla de Aix	769.5		11.0	N.	3	cul.º	Riv.º		24	10	768.8	11.5	N. M. M.	3	c. cul.º
	Biarritz	770.8		10.3	N. M. E.	3	cul.º	Ll.º		13	10	768.7	11.2	N. M.	2	cul.º
	Paris	768.5	-1.7	8.1	N.	3	c. d.º		1	18.4	6.1	766.3	14.5	N. M. M.	3	cul.º
	Clermont	768.0	+0.7	7.9	S. E.	3	cul.º			12.7	5.8	766.3	14.0	N. M. E.	4	mb.º
	Perpiñan	766.8	+1.5	13.7	N.	3	S.º			26.3	12.7	765.1	20.1	N.	3	S.º
	Cabo Sicilia	762.5	+3.8	10.6	cal.	0	Bruna.	Riv.º		21	10	761.9	17.0	N. M.	2	Bruna.
	Niza	762.9	0.0	10.1	N. E.	1	cul.º	Riv.º		14	9	763.1	10.3	cal.	0	Niebla.
	Italia	Liorna	762.8	0.0	14.2	N. E.	2	cul.º					763.7	15.0	S.	2
Roma		762.3	-0.4	11.6	N.	1	cul.º					763.0	14.1	S.	2	c. cul.º
Cagliari		763.1		12.0	N. M.	3	S.º					764.6	22.0	N. M.	4	S.º
Palermo		763.4	+0.5	11.8	S. S. E.	1	mb.º					763.8	11.5	S. E.	3	S.º
Portugal	Porto	766.9	+0.1	14.6	cal.	3	Niebla	Riv.º		27	9	767.0	19.8	E.	4	c. d.º
	Lisboa	765.0	+0.8	18.1	N. M. E.	4	cul.º	m. g.º		27	17	765.2	24.4	N.	4	cul.º
	Lagos	764.3	+0.5	20.6	cal.	0	cul.º	Riv.º		24	10	765.1	17.3	N.	1	cul.º
	Horta	766.5	+0.4	12.7	N. M.	1	Bruna.	Riv.º		18	12	767.6	14.8	E.	2	S.º
	Angra	766.4	+0.3	12.8	S. E.	3	mb.º	N. lla		19	12	767.1	13.4	N.	3	mb.º
	Punta Delgada	765.0	0.0	15.0	N. E.	5	mb.º	Riv.º		16	13	766.2	13.9	N. M. E.	6	c. d.º
	Funchal	759.4	+0.7	20.2	S. E.	3	S.º	m. lla		4	25	13	759.5	20.3	S. S. E.	3
Marruecos y Argelia	Tanger															
	Casablanca															
	Orán	765.2		12.0	S.	2	mb.º									
	Argel	764.3		17.8	N.	2	S.º									
	Sfaks	765.2		15.4	N. M.	1	S.º									

Precios de suscripción

Un año.....18.....pesetas. Un semestre.....9.....pesetas

Administrador { Habilitado del material de la Dirección general del Instituto Geográfico y Estadístico. Madrid

Dirección : Adresse : Address :

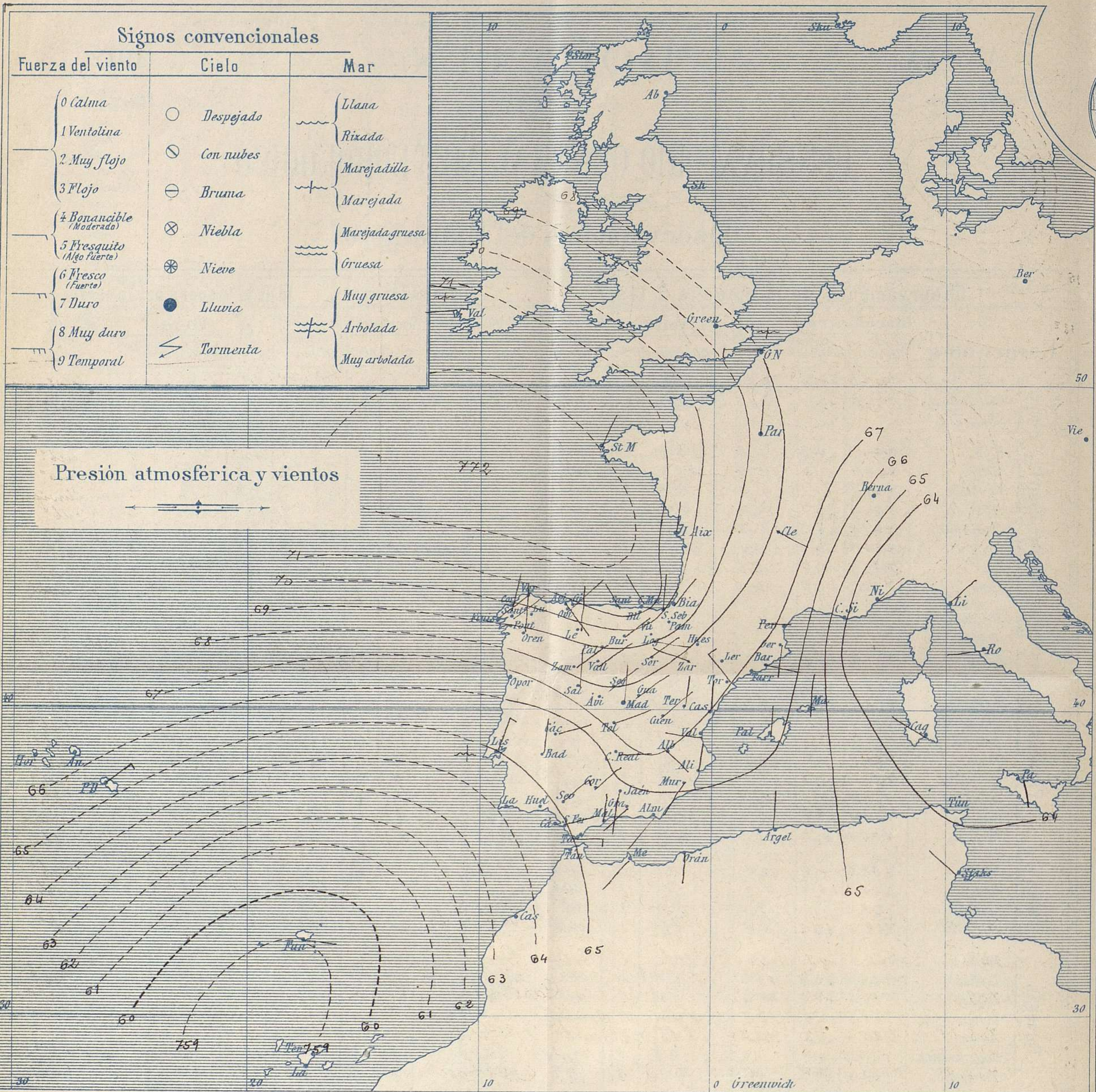
Señor

Jefe del Observatorio Central Meteorológico

Parque del Retiro

Apartado n.º 285.

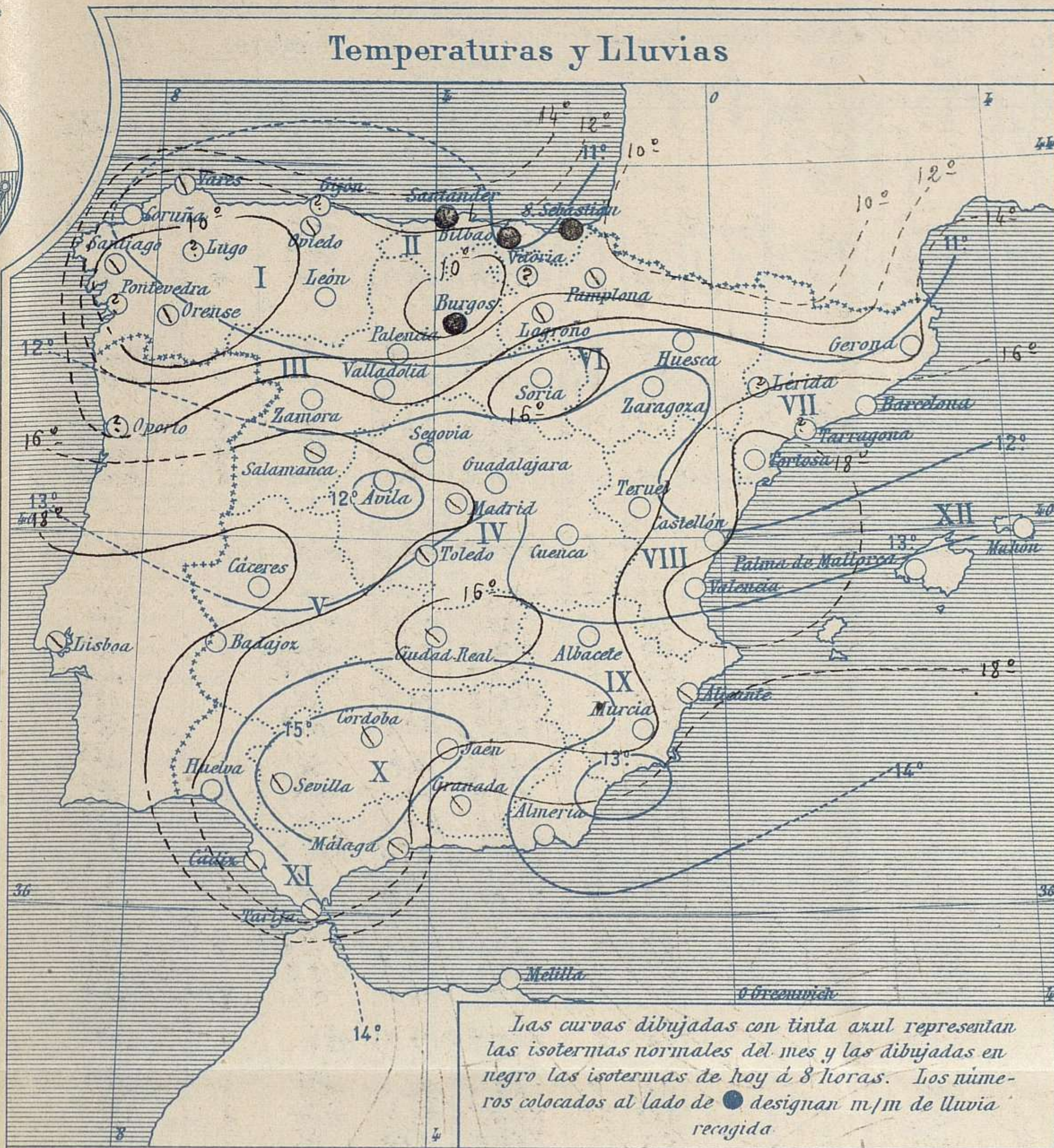
Madrid. (ESPAÑA)



Estado general

La depresión barométrica se halla entre la isla de Madeira y las Canarias (759^{mm}) y el anticiclón de nuestra Península, va corriéndose hacia el Norte, presentando hoy su centro en el Cantábrico (772^{mm}). Lluve de un modo inapreciable en las costas septentrionales de España, pero por todo el resto de nuestra Península el tiempo es bueno, de cielo claro, vientos flojos de dirección variable y mar tranquilo.

La temperatura máxima de ayer fue de 32 grados en Orense y la mínima de hoy ha sido de 3 grados en Burgos.



Tiempo probable

EN LAS REGIONES

I } Vientos flojos de dirección variable y tiempo incierto.

II }

III }

IV }

V }

VI } Vientos flojos de dirección variable y buen tiempo.

VII }

VIII }

IX }

X } Vientos moderados de la región del Este y tiempo incierto.

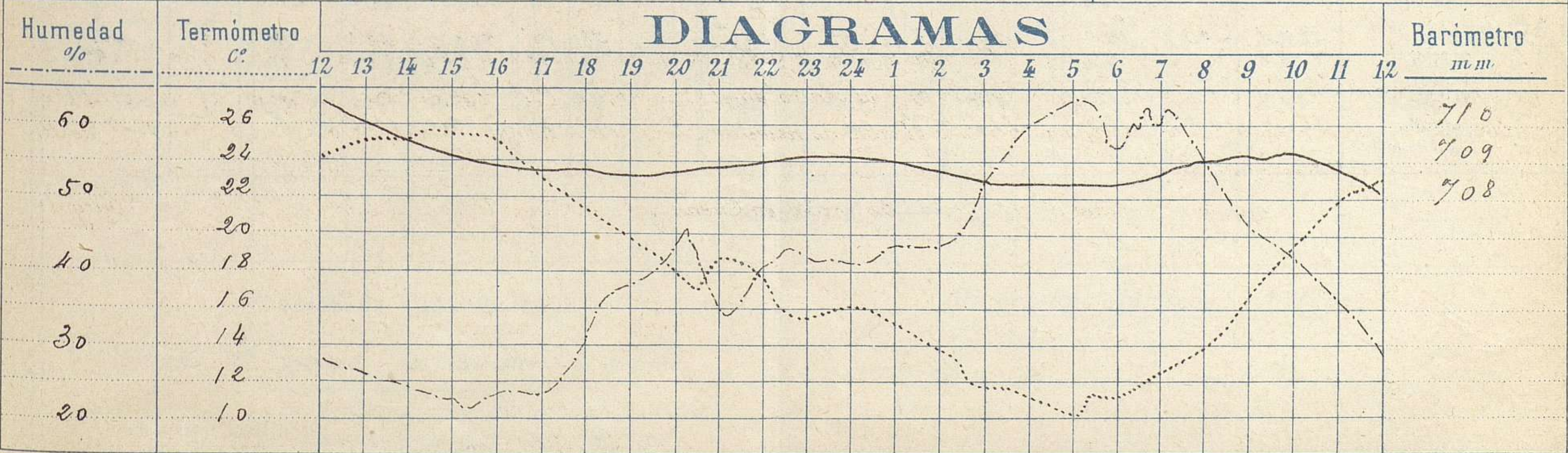
XI }

XII } Vientos flojos de dirección variable y buen tiempo.

Observaciones de Madrid entre 12^h del día 28 y 12^h del día 29

PARQUE DEL RETIRO (Altitud 667 m.)

Hora	Barómetro m m	Termómetro C°	Humedad %	Viento	Fuerza 0 á 9	Lluvia ó Nieve m m	Estado del Cielo	Notas
16	709.05	25.0	24	N	1	"	Despejado	Temp ^a máxima á la sombra 25°-6
20	708.84	18.1	45	N	1	"	Fd	Fd mínima á la id 10°-2
24	709.00	16.0	42	N E	3	"	Casi despejado	
4	708.41	11.2	60	NN E	1	"	Fd	
8	708.91	13.9	55	N	0	"	Nuboso	
12	708.21	23.3	28	S	2	"	Fd	



Observaciones de España

Observaciones de la mañana á 8 horas										Iden las 24 horas			Id. de la vispera á 16 horas				
Estaciones	Barómetro.		Temperatura	Viento		Estado del cielo	Estado del mar	Lluvia ó nieve	Temp. ^s extr. ^{as}		Barom. ^a 0° y al nivel del mar	Temperatura	Viento		Estado del cielo		
	á 0° y al nivel del mar	Variación en 3 horas		Dirección	F ^{za}				Max. ^a	Min. ^a			Dirección	Fuerza			
Región del N.W. I	La Coruña	771.0	0.0	10.6	N.N.E.	2	c.d.	m. lta.			770.8	12.6	N.N.W.	2	niebla.		
	Vares	769.9		9.2	?	6	c. cub.	m. da.			769.7	10.6	E.	4	sub.		
	Avilés	771.2			S.E.	1	c. cub.	lta.			767.1		N.E.	1	sub.		
	Gijón																
	Oviedo	771.1		9.0	S.E.	1	sub.		Inapble	13	4	770.2	10.0	N.E.	1	sub.	
	Finisterre	769.9			N.E.	2	sub.	Rta.				769.9		N.E.	2	sub.	
	Santiago	769.2		8.2	N.E.	3	sub.			26	6	767.8	19.7	N.E.	2	sub.	
	Pontevedra	767.5	+0.8	11.0	N	3	sub.			26	9	767.3	21.5	S	3	sub.	
	Lugo																
Orense	762.3	+1.2	7.6	N.	3	c. cub.			22	9	767.5	11.2	S.E.	1	sub.		
León	768.7		7.0	N.	0	S.			24	4	764.7	21.1	N.	3	sub.		
Región Cantábrica II	Santander	770.5	+1.0	12.3	N.N.	2	sub.	lta.		1	13	10	768.4	13.0	N.	2	sub.
	Punta Galea	771.1		10.6	N.N.	2	sub.	m. lta.					771.1	11.8	N.	2	sub.
	Bilbao	771.0	+1.0	10.4	N.N.W.	1	llovizna.		Inapble	15	9	769.5	12.8	N.N.	3	c. cub.	
	Cabo Machichaco																
	Igueldo																
San Sebastián	771.4	+1.0	11.8	N.	1	llovizna	m. da.			13	9	769.2	12.0	N.N.	1	c. d.	
Región Duero III	Zamora	769.1	+2.0	10.4	N.E.	0	c. d.			25	2	769.9	?	N.E.	0	sub.	
	Palencia	769.0	+0.5	8.5	N.E.	1	S.			22	6	766.1	21.6	N.N.E.	2	sub.	
	Burgos	769.5	+0.2	4.0	N.E.	2	niebla.			22	3	764.6	21.8	N.N.W.	0	sub.	
	Soria	767.2		11.6	N.E.	0	S.			24	6	766.8	23.6	N.E.	1	sub.	
	Valladolid	768.3	+0.3	8.6	N.E.	1	c. d.			26	7	765.6	24.6	N.	1	sub.	
	Salamanca	768.9	+0.4	13.8	N.	0	Bruma.			23	6	768.9	23.2	N.E.	1	sub.	
Región Extrem. ^a Mancha y Central IV	Ávila	775.5		10.0	N.	0	c. d.			22	8	775.2	4.5	N.	1	sub.	
	Segovia	767.5	-0.7	8.9	N.E.	0	S.			23	5	764.9	22.1	N.E.	0	sub.	
	Madrid	766.5	+0.6	13.9	N.	0	sub.			25.6	10.2	764.6	25.0	N.	1	sub.	
	Toledo	767.2	+0.3	11.4	N.E.	1	sub.			27	10	764.5	25.6	S.N.E.	1	sub.	
	Guadalajara	766.4	+0.8	12.0	N.E.	0	c. d.			25	9	763.7	24.3	N.	1	c. d.	
	Cuenca	765.3	+0.6	9.2	N.E.	1	c. d.			25	3	766.1	23.5	N.	0	sub.	
Alto Ebro VI	Cáceres	763.5		17.2	S.N.E.	1	c. d.			27	14	765.1	24.6	S.N.E.	1	sub.	
	Badajoz	765.0	+0.4	15.0	N.	0	S.			29	11	764.4	29.8	N.N.E.	1	sub.	
	Ciudad Real	766.9	+1.0	14.4	E.	0	sub.			27	8	766.7	26.5	N.E.	2	sub.	
	Logroño	768.8		10.3	N.	1	sub.			23	6	765.7	25.7	N.E.	0	sub.	
	Vitoria																
	Pamplona	768.9	+1.2	8.6	N.N.	2	sub.			24	6	766.0	22.0	N.N.	1	sub.	
Cataluña VII	Huesca	775.8	+0.2	12.2	N.	0	S.			25.9	7.9	765.5	24.4	N.N.	4	sub.	
	Zaragoza	766.9	0.0	11.2	N.N.W.	3	S.			27	10	764.4	26.2	N.	1	sub.	
	Lérida																
	Gerona	767.2	0.0	13.2	S.	0	S.			28	6	767.3	26.0	S.	1	c. d.	
Región Levante VIII, IX, X del S.E.	Barcelona	766.0	+1.0	17.0	S.S.E.	2	S.	m. lta.		24	11	765.8	21.0	S.	0	c. d.	
	Tarragona																
	Tortosa	770.2	0.0	21.6	N.N.	4	S.			27	10	764.8	28.5	S.S.E.	2	sub.	
	Teruel	767.8		9.2	N.	0	S.			27	4	768.7	24.4	N.	0	sub.	
	Castellón	765.6	0.0	15.4	N.	0	S.			22	13	766.0	22.3	N.E.	0	sub.	
Región Valencia XI	Valencia	774.9	0.0	27.8	N.	1	S.			Inapble							
	Albacete	767.0		11.2	S.E.	0	c. d.			28	6	7763.3	26.7	S.E.	1	sub.	
	Alicante	775.1	-0.4	16.4	N.	0	sub.	cal		22	11	766.3	20.6	S.N.W.	0	sub.	
	Murcia	765.1	+0.6	14.2	S.W.	1	S.			30	9	764.7	26.0	S.	3	sub.	
	Sevilla	764.9		16.0	N.E.	4	c. cub.			31	13	764.1	30.0	N.N.	4	sub.	
	Córdoba	765.8	+0.8	15.0	N.E.	1	sub.			30	13	764.4	29.8	S.	1	sub.	
Región Andalucía XII	Jaén	765.2		20.2	S.	0	c. d.			26	13	764.3	25.2	N.N.W.	0	sub.	
	Granada	766.6	+0.4	14.4	S.W.	0	sub.			26	11	7767.5	25.2	S.	2	sub.	
	Huelva	764.3		16.0	N.E.	2	sub.			29	13	764.3	27.6	S.W.	3	sub.	
	Algeciras																
	San Fernando	764.7	+0.6	16.1	S.N.E.	1	c. cub.	m. lta.		17	14	764.8	27.7	S.	1	c. cub.	
	Tarifa	766.9		14.7	S.	4	sub.	Rta.				766.6	17.0	S.	5	c. d.	
Región Murcia XIII	Málaga	766.6	+0.2	15.6	N.	0	c. cub.	lta.		19	10	766.6	18.4	S.E.	3	sub.	
	Almería	765.2		18.0	S.W.	1	c. d.	lta.		22	13	764.3	22.0	S.W.	2	sub.	
	Palma	765.7	-0.8	15.0	N.	2	S.	m. lta.		23	13	766.8	22.4	N.	3	sub.	
Región Islas XIV	Mahón	765.2		17.4	N.	2	S.			24	13	765.4	22.0	N.	1	sub.	
	Melilla	763.3		19.0	S.W.	2	c. d.	cal		23	14	767.4	20.0	N.N.	1	sub.	
	Laguna	760.4	+0.6	14.1	S.S.E.	3	cal			21	8	759.0	17.6	S.	2	sub.	
Sta. Cruz de Ten.																	

— Noticias —

23
22
21
20