



MADRID Jueves 23 de Marzo de 1933.

Los números de los domingos se publican con retraso para dar cumplimiento a la Ley del Descanso dominical.

PRECIOS DE SUSCRIPCIÓN: España, 36 pesetas al año.—Extranjero, 72 pesetas al año.— Toda la correspondencia administrativa al señor Habilitado del Servicio Meteorológico.—Apartado 285, Madrid.

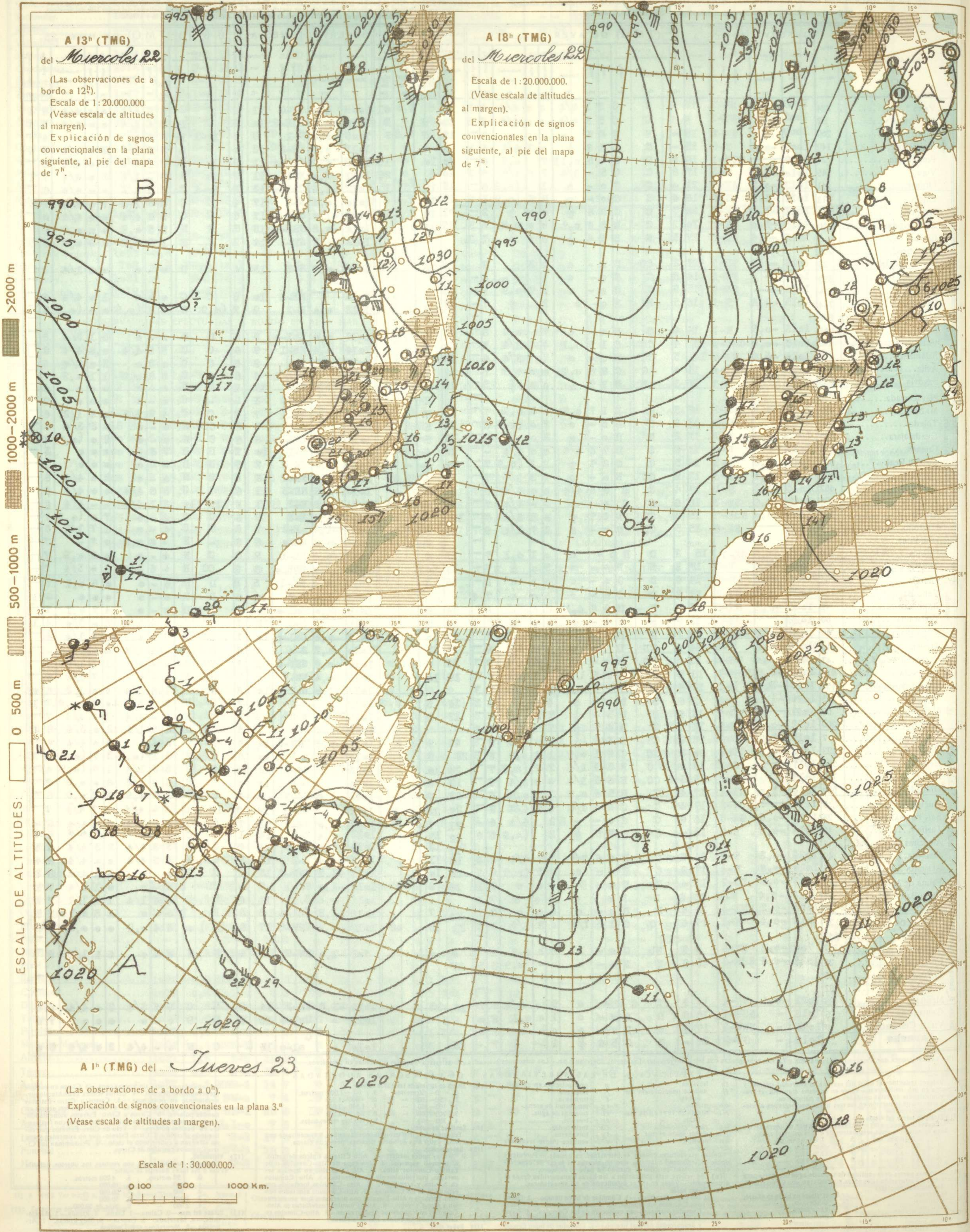
ADVERTENCIA.—No es posible garantizar la exactitud de todos los datos insertos en este BOLETÍN, recibidos en telegramas y radiogramas cifrados; pero quienes deseen obtener rectificaciones o aclaraciones pueden solicitarlas del señor Jefe del Servicio Meteorológico español.—Apartado 285, Madrid.— Teléfonos 51628, 57176 y 57167.

Main table with columns for 'ESTACIONES', 'OBSERVACIONES A 18h (TMG) DE AYER', 'EN LAS ÚLTIMAS 24 HORAS', and 'OBSERVACIONES A 7h U 8h (*) (TMG) DE HOY'. It lists various weather stations and their corresponding meteorological data.

(*) Las estaciones que observan por la mañana a 7 h van consignadas con letras mayúsculas. Las demás observan a 8 h.—Las estaciones marcadas con asterisco *, son las instaladas en Semáforos.

EXPLICACIÓN DE LAS ABBREVIATURAS Y DE LAS ESCALAS ADOPTADAS

- (1) Valores reducidos al nivel del mar y a la gravedad normal, y expresados en mb. (milibares).— Véase en la plana siguiente el gráfico de equivalencia de estas unidades con los milímetros.
(2) Variación de la presión en las tres horas que preceden al momento de la observación.
(3) Escala de fuerza del viento
(4) Décimas partes de la cantidad de vapor de agua necesaria para la saturación. La saturación se expresa, sin embargo, con 9 y no con 10.
(5) Abreviaturas adoptadas
(6) Nubes bajas
(7) Nubes altas
(8) Altura de la base de las nubes bajas.
(9) Cantidad de nubes.
(10) Nubes medias.
(11) Nubes altas
(12) Visibilidad.
(13) Estado del mar.
(14) Cantidad de lluvia.—ip inapreciable. (Menos de 0,1 mm.)



A 13^h (TMG)
del *Miércoles 22*
(Las observaciones de a bordo a 12^h).
Escala de 1:20.000.000
(Véase escala de altitudes al margen).
Explicación de signos convencionales en la plana siguiente, al pie del mapa de 7^h.

A 18^h (TMG)
del *Miércoles 22*
Escala de 1:20.000.000.
(Véase escala de altitudes al margen).
Explicación de signos convencionales en la plana siguiente, al pie del mapa de 7^h.

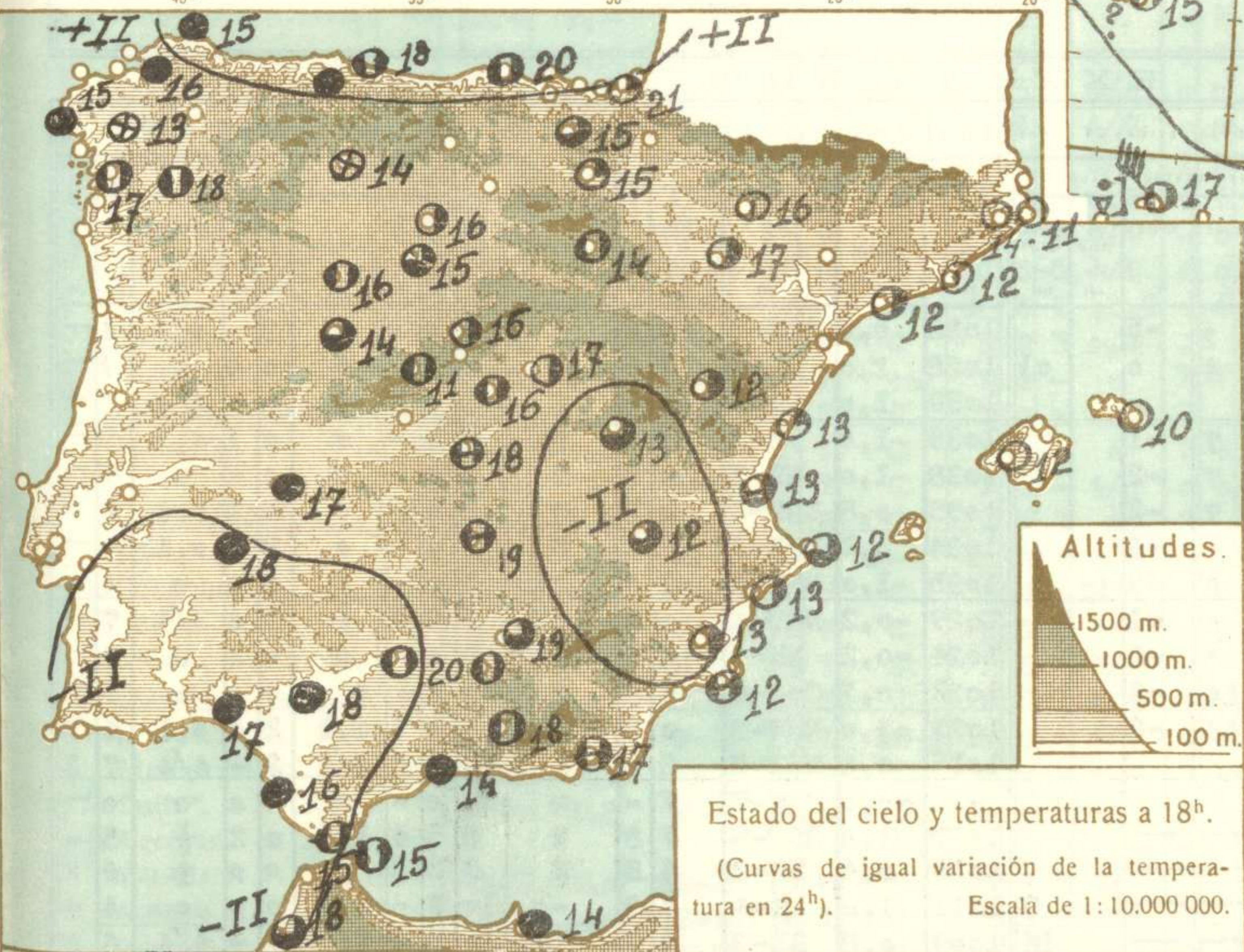

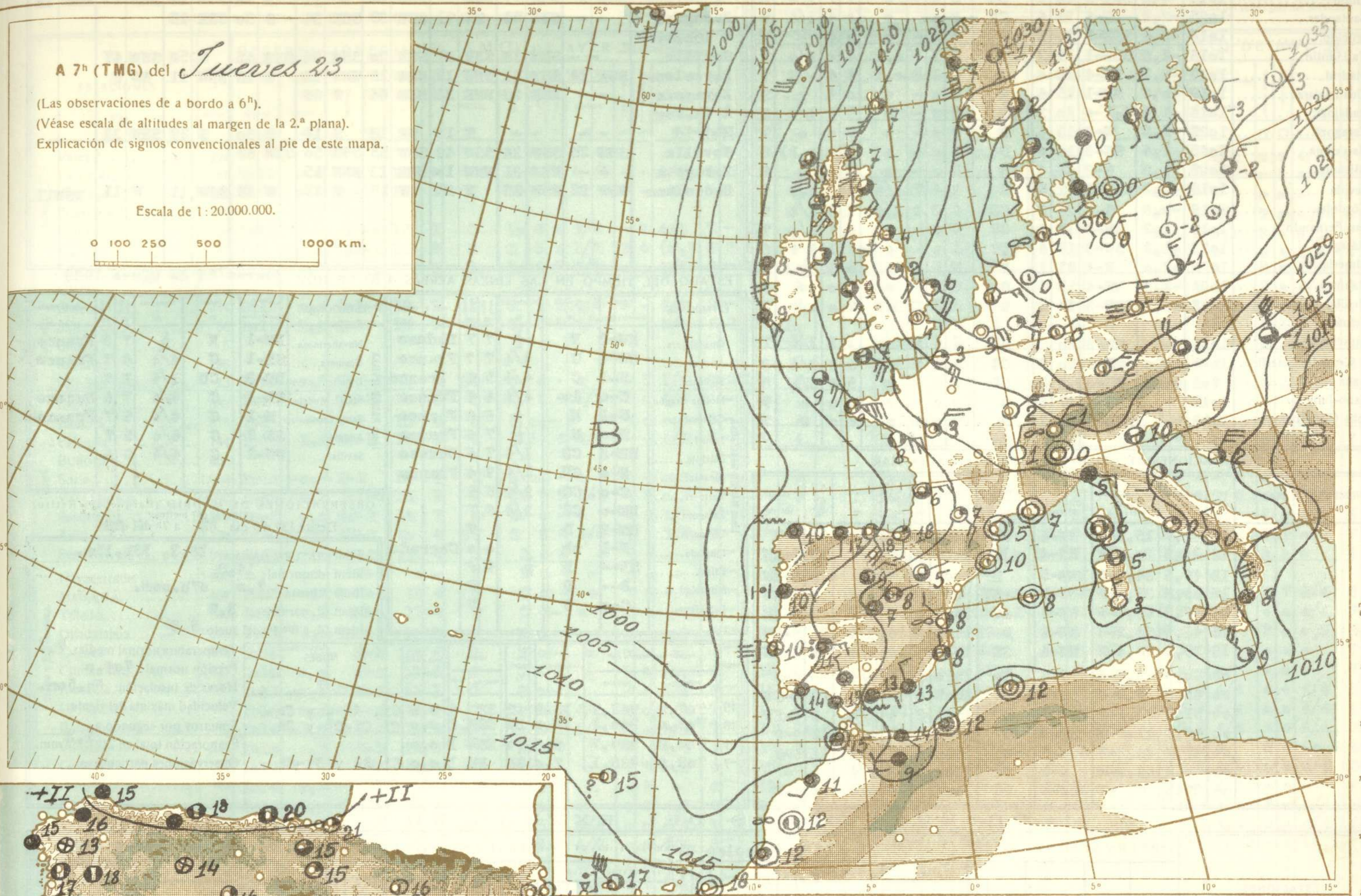

A 1^h (TMG) del *Jueves 23*
(Las observaciones de a bordo a 0^h).
Explicación de signos convencionales en la plana 3.^a
(Véase escala de altitudes al margen).

Escala de 1:30.000.000.
0 100 500 1000 Km.

A 7^h (TMG) del *Jueves 23*

(Las observaciones de a bordo a 6^h).
(Véase escala de altitudes al margen de la 2.^a plana).
Explicación de signos convencionales al pie de este mapa.

Escala de 1:20.000.000.



Estado del cielo y temperaturas a 18^h.
(Curvas de igual variación de la temperatura en 24^h).
Escala de 1:10.000.000.



Estado del cielo y temperaturas a 8^h.
(Curvas de igual variación de la temperatura en 24^h).
Escala de 1:10.000.000.

SIGNOS CONVENCIONALES

PRESIÓN en milibares.— Las líneas dibujadas son las «isobaras», trazadas de 5 en 5 mb, uniendo puntos de igual presión. Las letras «A» (Alta) y «B» (Baja) señalan las posiciones de los máximos y mínimos, respectivamente.
VIENTO.— Dirección indicada por la flecha, que marcha con el viento.— Fuerza por el número de barbillas; una barbilla larga equivale a dos cortas.— ☉ Calma
TEMPERATURA en grados centígrados.— Es el número escrito a la derecha de cada estación. En las de a bordo figura debajo de una raya la temperatura del agua del mar.
CIELO.— ☉ Despejado.— ☁ Menos de 0,1 con nubes.— ☁ 0,1 con nubes.— ☁ Casi despejado (1/4 con nubes).— ☁ Nuboso (1/2 con nubes).— ☁ Casi cubierto (3/4 con nubes).— ☁ 0,9 con nubes.

☁ Más de 0,9 con nubes, pero con claros.— ☁ Cubierto.— ☁ Cielo invisible.
METEOROS.— ☉ Lluvia.— ☉ Llovizna.— ☉ Aguaceros.— ☉ Niebla.— * Nieve.— * Aguanieve.— ☉ Ventisca.— ☉ Nieve granulada.— ☉ Cristales de hielo en el aire.— ☉ Granizo.— ☉ Tormenta.— ☉ Relámpagos.— ☉ Truenos.— ☉ Calima.— ☉ Tempestad de arena.
Para un meteoro cualquiera x:
[x, aumentando.— x], disminuyendo.— [x], intermitente.— [x, empezando.— x], ya cesó. (x), está a la vista.
x Repetición vertical de un signo, aumento de intensidad.— xx Idem horizontal, mayor extensión.
MAR.— ☉ Marejada.— ☉ Gruesa.— ☉ Arbolada

ESTADO GENERAL

SITUACIÓN ATMOSFÉRICA A 7^h DEL *Jueves 23*.

Desde el paralelo 7^o hasta el 35 se extiende de Norte a Sur la zona de presiones bajas de días anteriores con diversos núcleos que ejercen su influjo sobre el archipiélago Inglés y sobre las regiones septentrionales de la península Ibérica.
Las presiones altas, cubren Alemania, Dinamarca y el Sur de Suecia y se extienden por el Este sobre el Báltico hasta Finlandia y Letonia.
Llueve en Irlanda y está el cielo con pocas nubes en toda Europa Central. En nuestra Península llueve en Galicia y hay muchas nubes en el resto de España.

TIEMPO PROBABLE HASTA LA MAÑANA DEL *Viernes 24*.

REGIONES.

- I.— Galicia:
- II.— Cantabria:
- III.— Duero:
- IV.— Centro y Extremadura:
- V.— Ebro:
- VI.— Cataluña:
- VII.— Baleares:
- VIII.— Levante:
- IX.— Sudeste:
- X.— Guadalquivir:
- XI.— Costa Sur:
- XII.— Norte de Marruecos:

Vientos de la región del Sur y lluvias. Marejada.

Vientos flojes y cielo con nubes. Algunas lluvias aisladas.

Table with columns: ESTACIONES, OBSERVACIONES A 13h (TMG) DE AYER. Rows include La Coruña, Vigo, Gijón, Santander, Igueldo, Valladolid, Madrid, Guadalajara, Badajoz, Zaragoza, Barcelona, Alicante, Sevilla, Córdoba, San Fernando, Málaga, Almería, Mahón, Melilla, Tetuán, Larache, S. Cruz de Tenerife, Izaña, Cabo-Juby, Villa Cisneros.

Table with columns: OBSERVATORIOS, 200 m., 500 m., 1.000 m., 1.500 m., 2.000 m., 3.000 m., 4.000 m., 5.000 m., 6.000 m. Rows include A 13h.ayer Sevilla, Barcelona, Zaragoza, A 18h.ayer Sevilla, Barcelona, A 7h.hoy Madrid, Sevilla, Zaragoza, Barcelona.

ESTADO DEL TIEMPO EN LAS LÍNEAS AÉREAS A 8h DE HOY Jueves 23 de Marzo 1939

Table with columns: ESTACIONES, VIENTO, TIEMPO, NUBOSIDAD, PASO DE SIERRA. Rows include Guadalajara, Atienza, Sigüenza, Molina Aragón, Calamocha, Teruel, Belchite, Alcañiz, Tortosa, Zaragoza, Lérida, Igualada, Falset, Montblanch, Barcelona.

OBSERVACIONES EFECTUADAS A BORDO EN ALTA MAR

Table with columns: NOMBRE DEL BUQUE, Hora TMG, SITUACIÓN (Latitud, Longitud), Viento, Tiempo, Presión, Nubosidad, Oleaje. Rows include various ship names and their corresponding weather observations.

OBSERVACIONES DE MADRID (Parque del Retiro). (Altitud: 667 metros). Desde 13h del día 22 a 7h del día 23

TEMPERATURA MÁXIMA: 18,3 a 13h.15m. Idem id. normal: 14,8. IDEM MÍNIMA: 7,0 a 07h.00m. Idem id. normal: 3,7. Idem id. a 0m,10 del suelo: 5,0.

Table with columns: HORAS, PRESIÓN BAROMÉTRICA A 0°, Temperatura, Humedad, VIENTO, Lluvia o nieve, NUBES. Rows include 13, 18, 1, 7 hours with corresponding weather data.

OBSERVACIONES DEL EXTRANJERO

Large table with columns: ESTACIONES, OBSERVACIONES A 18h (TMG) DE AYER, EN LAS ÚLTIMAS 24 HORAS, OBSERVACIONES A 7h (TMG) DE HOY. Rows include Estocolmo, Dantzig, Copenhagen, Hamburgo, Berlín, Frankfurt, Munich, Praga, Viena, Berna, Turín, Roma, Mesina, Vestmannö, Lerwick, Tynemouth, Blacksod Point, Valentia, Londres, Utrecht-De Bilt, Bruselas, París, Tours, Brest, Burdeos, Clermont, Dijon, Tolosa, Perpignan, Marsella-Marignane, Ajaccio, Túnez, Argel, Orán, Casablanca, Agadir, Lisboa, Funchal, Horta.

(1) a (14). Ver notas al pie de la primera plana.

(15) Caracteres del oleaje en alta mar.

0. No hay oleaje. 1. Corto o normal. 2. Largo. 3. Corto. Olas de altura moderada.

4. Normal. 5. Largo. 6. Corto. 7. Normal. 8. Largo. 9. Confuso. Olas de altura moderada.

(16) Dirección de donde parece que proceden las olas.

Ci. Cirros. Ci-St. Cirro-Estratos. Ci-Cu. Cirro-Cúmulos. A-Cu. Alto-Cúmulos. A-St. Alto-Estratos. St-Cu. Estrato-Cúmulos. Nb. Nimbos. Cu. Cúmulos. Fr-Cu. Fracto-Cúmulos. Cu-Nb. Cúmulos-Nimbos. St. Estratos. Fr-St. Fracto-Estratos.

(17) Clases de nubes.

Nb. Nimbos. Cu. Cúmulos. Fr-Cu. Fracto-Cúmulos. Cu-Nb. Cúmulos-Nimbos. St. Estratos. Fr-St. Fracto-Estratos.

NOTAS.—1. Las presiones de las estaciones de montaña (Izaña y Navacerrada) no están reducidas al nivel del mar, sino referidas al propio nivel de la estación.—2. Todos los datos se ajustan en el código al Código internacional adoptado en la Conferencia de Copenhague el año 1929.—3. Los signos convencionales son también los adoptados internacionalmente.

Este BOLETÍN lo publica la Sección de Predicción de la Oficina Central del Servicio Meteorológico.