



INSTITUTO GEOGRÁFICO, CATASTRAL Y DE ESTADÍSTICA
BOLETÍN DEL SERVICIO METEOROLÓGICO ESPAÑOL

AÑO XLI. - Núm. 77

MADRID Sábado 18 de Marzo de 1933.

Los números de los domingos se publican con retraso para dar cumplimiento a la Ley del Descanso dominical.

PRECIOS DE SUSCRIPCIÓN: España, 36 pesetas al año.—Extranjero, 72 pesetas al año.—Toda la correspondencia administrativa al señor Habilitado del Servicio Meteorológico.—Apartado 285, Madrid.

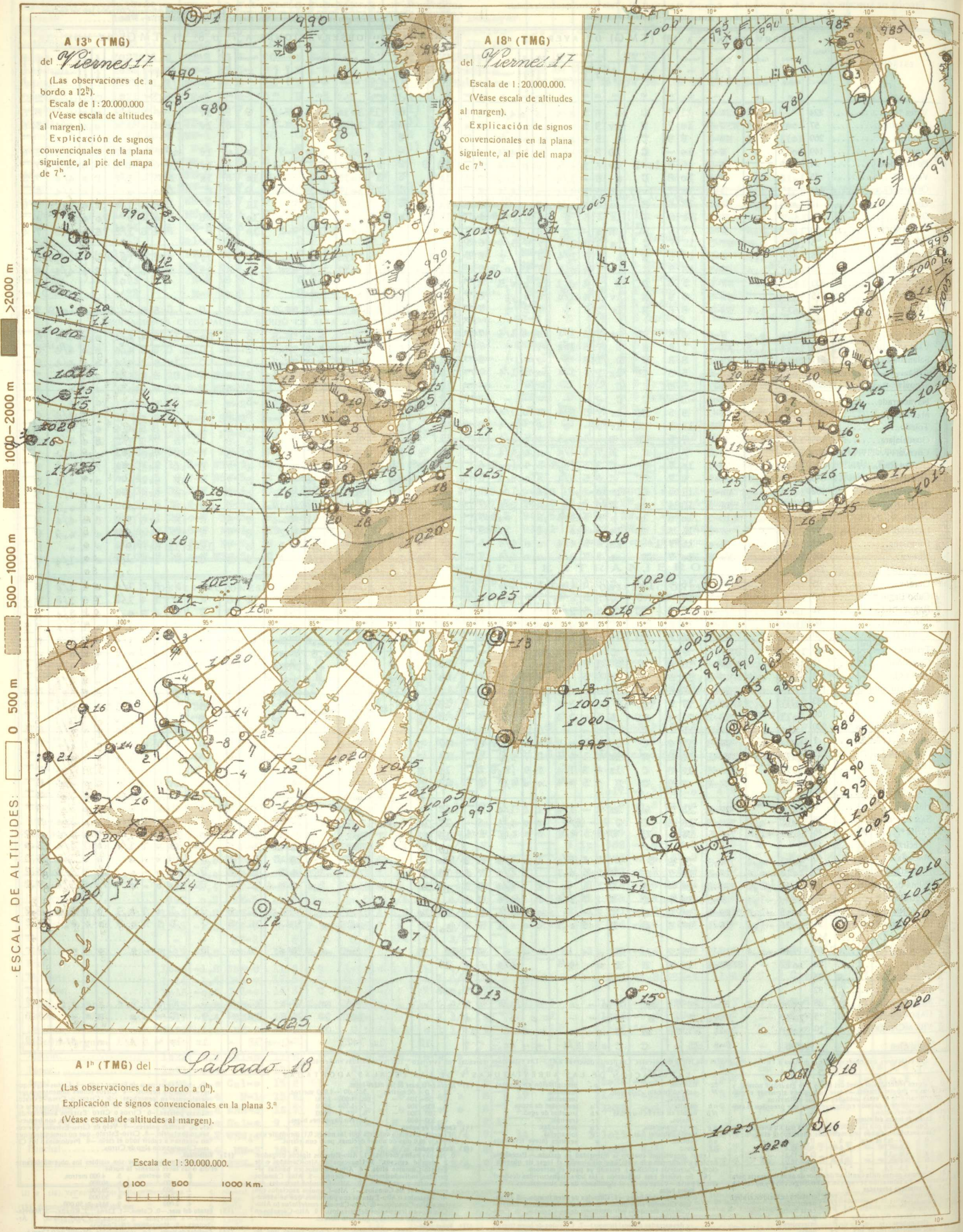
ADVERTENCIA.—No es posible garantizar la exactitud de todos los datos insertos en este BOLETÍN, recibidos en telegramas y radiogramas cifrados; pero quienes deseen obtener rectificaciones o aclaraciones pueden solicitarlas del señor Jefe del Servicio Meteorológico español.—Apartado 285, Madrid.— Teléfonos 51628, 57176 y 57167.

Main meteorological data table with columns for stations, observations at 18h (yesterday), and observations at 7h or 8h (today). Includes weather conditions, wind direction, and temperature.

(\*) Las estaciones que observan por la mañana a 7 h van consignadas con letras mayúsculas. Las demás observan a 8 h.—Las estaciones marcadas con asterisco \*, son las instaladas en Semáforos.

EXPLICACIÓN DE LAS ABBREVIATURAS Y DE LAS ESCALAS ADOPTADAS

- (1) Valores reducidos al nivel del mar y a la gravedad normal, y expresados en mb. (milibares).—Véase en la plana siguiente el gráfico de equivalencia de estas unidades con los milímetros.
(2) Variación de la presión en las tres horas que preceden al momento de la observación.
(3) Escala de fuerza del viento
(4) Décimas partes de la cantidad de vapor de agua necesaria para la saturación. La saturación se expresa, sin embargo, con 9 y no con 10.
(5) Abreviaturas adoptadas
(6) Nubes bajas
(7) Nubes altas
(8) Altura de la base de las nubes bajas.
(9) Cantidad de nubes.
(10) Nubes medias.
(11) Nubes altas
(12) Estado del mar.
(13) Cantidad de lluvia.



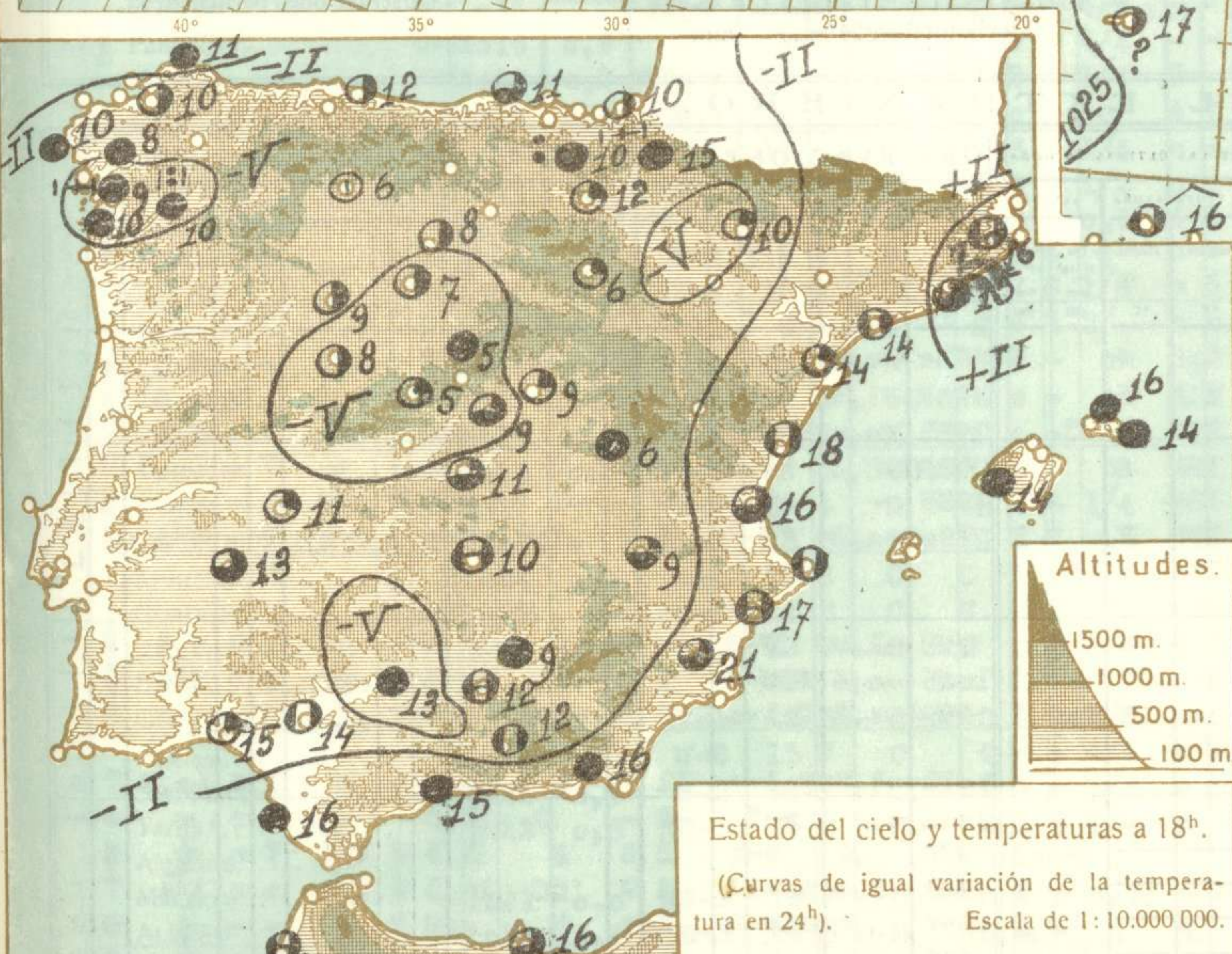

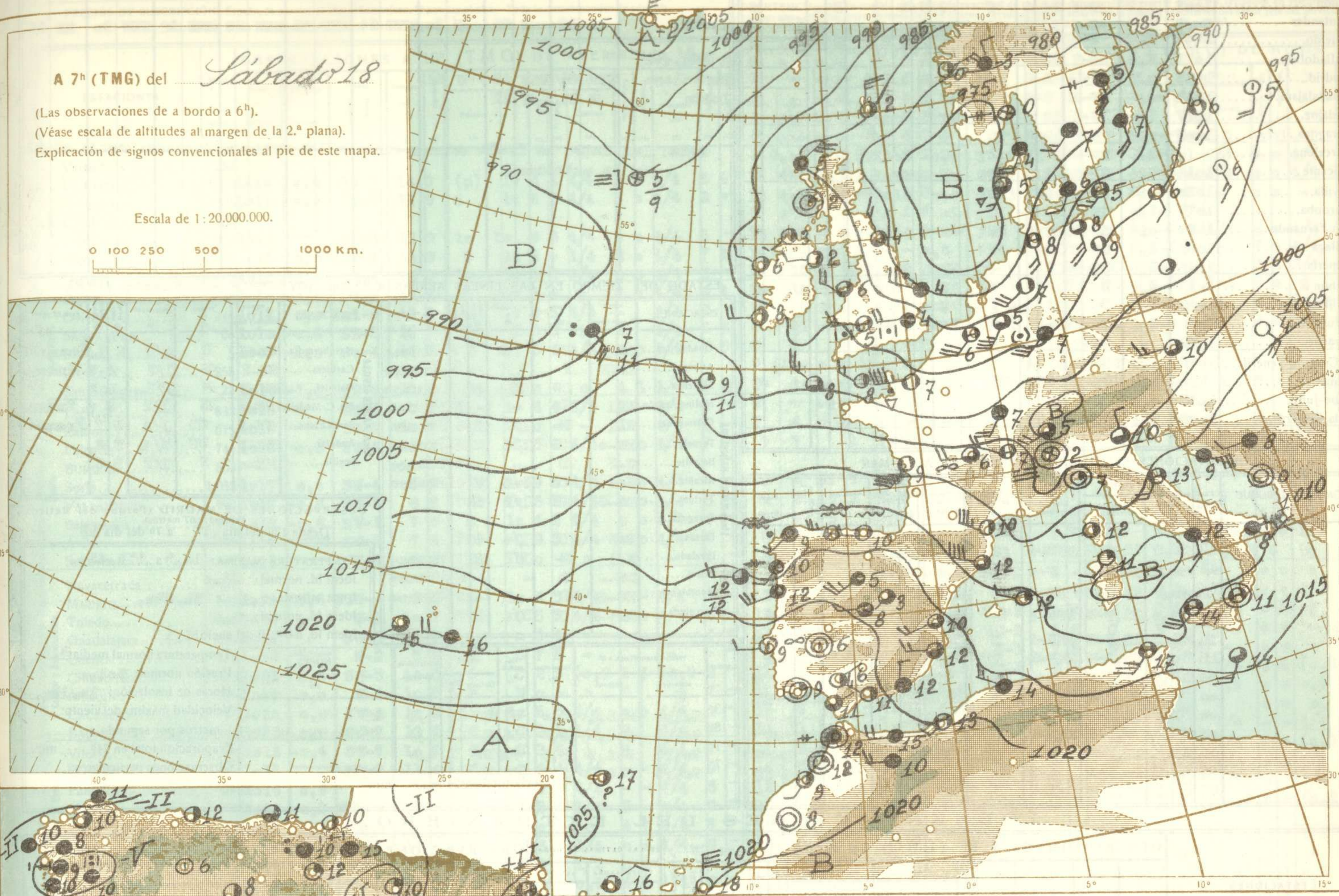
A 7<sup>h</sup> (TMG) del

Sábado 18

(Las observaciones de a bordo a 6<sup>h</sup>).  
(Véase escala de altitudes al margen de la 2.<sup>a</sup> plana).  
Explicación de signos convencionales al pie de este mapa.

Escala de 1:20.000.000.

0 100 250 500 1000 Km.



SIGNOS CONVENCIONALES

**PRESION** en milibares.— Las líneas dibujadas son las «isobaras», trazadas de 5 en 5 mb, uniendo puntos de igual presión. Las letras «A» (Alta) y «B» (Baja) señalan las posiciones de los máximos y mínimos, respectivamente.

**VIENTO**.— Dirección indicada por la flecha, que marcha con el viento.— Fuerza por el número de barbillas; una barquilla larga equivale a dos cortas.— ☉ Calma

**TEMPERATURA** en grados centígrados.— Es el número escrito a la derecha de cada estación. En las de a bordo figura debajo de una raya la temperatura del agua del mar.

**CIELO**.— ☉ Despejado.— ☁ Menos de 0,1 con nubes.— ☁ 0,1 con nubes.— ☁ Casi despejado (1/4 con nubes).— ☁ Nuboso (1/2 con nubes).— ☁ Casi cubierto (3/4 con nubes).— ☁ 0,9 con nubes.

☁ Más de 0,9 con nubes, pero con claros.— ☁ Cubierto.— ☁ Cielo invisible.

**METEOROS**.— ☔ Lluvia.— ☔ Llovizna.— ☔ Aguaceros.— ☔ Niebla.— \* Nieve.— \* Aguanieve.— ⚡ Ventisca.— \* Nieve granulada.— ❄ Cristales de hielo en el aire.— ⚡ Granizo.— ⚡ Tormenta.— ⚡ Relámpagos.— ⚡ Truenos.— ☁ Calima.— ☁ Tempestad de arena.

Para un meteoro cualquiera x:  
| x, aumentando.— x |, disminuyendo.— | x |, intermitente.— | x, empezando.— x |, ya cesó. (x), está a la vista.  
x Repetición vertical de un signo, aumento de intensidad.— xx Idem horizontal, mayor extensión.  
**MAR**.— ~ Marejada.— ~ Gruesa.— ~ Arbolada

ESTADO GENERAL

SITUACIÓN ATMOSFÉRICA A 7<sup>h</sup> DEL **Sábado 18.**

La depresión de las islas Británicas tiene hoy su centro en el Mar del Norte y produce mal tiempo de chubascos y vientos fuertes del Oeste por el Canal de la Mancha y Norte de Francia. Desciende la presión por el Mediterráneo. En España persisten los vientos del Oeste que adquieren bastante fuerza en las costas de Cataluña y en las del Cantábrico, donde reina fuerte marejada. Per todas las regiones hay mucha nubosidad. Ha llovido moderadamente por Andalucía.

TIEMPO PROBABLE HASTA LA MAÑANA DEL **Domingo 19.**

REGIONES.

- I.— Galicia: Vientos moderados y fuertes del Oeste, chubascos y mar gruesa.
- II.— Cantabria: Vientos moderados y fuertes del Oeste, cielo nuboso, algunas lluvias y lloviznas.
- III.— Duero: Vientos moderados del 4<sup>o</sup> cuadrante, cielo muy nuboso y marejada.
- IV.— Centro y Extremadura: Vientos del Oeste, cielo nuboso, algunas lluvias y lloviznas.
- V.— Ebro: Vientos moderados del 4<sup>o</sup> cuadrante, cielo muy nuboso y marejada.
- VI.— Cataluña: Vientos moderados del 4<sup>o</sup> cuadrante, cielo muy nuboso y marejada.
- VII.— Baleares: Vientos moderados del 4<sup>o</sup> cuadrante, cielo muy nuboso y marejada.
- VIII.— Levante: Vientos moderados del 4<sup>o</sup> cuadrante, cielo muy nuboso y marejada.
- IX.— Sudeste: Vientos del Oeste, cielo nuboso, algunas lluvias y lloviznas.
- X.— Guadalquivir: Vientos del Oeste, cielo nuboso, algunas lluvias y lloviznas.
- XI.— Costa Sur: Vientos del Oeste, cielo nuboso, algunas lluvias y lloviznas.
- XII.— Norte de Marruecos: Vientos del Oeste, cielo nuboso, algunas lluvias y lloviznas.

Table with columns: ESTACIONES, OBSERVACIONES A 13h (TMG) DE AYER. Rows include La Coruña, Vigo, Gijón, Santander, Igueldo, Valladolid, Madrid, Guadalajara, Badajoz, Zaragoza, Barcelona, Aljicate, Sevilla, Córdoba, San Fernando, Málaga, Almería, Mahón, Melilla, Tetuán, Larache, S. Cruz de Tenerife, Izaña, Cabo-Juby, Villa Cisneros.

Table with columns: OBSERVATORIOS, 200 m., 500 m., 1.000 m., 1.500 m., 2.000 m., 3.000 m., 4.000 m., 5.000 m., 6.000 m. Rows include Barcelona, Izaña.

ESTADO DEL TIEMPO EN LAS LINEAS AEREAS A 8h DE HOY sábado 18 de Marzo 1933

Table with columns: ESTACIONES, VIENTO, TIEMPO, NUBOSIDAD, PASO DE SIERRA. Rows include Guadalajara, Atienza, Sigüenza, Molina Aragón, Calamocha, Teruel, Belchite, Alcañiz, Tortosa, Zaragoza, Lérida, Igualada, Falset, Montblanch, Barcelona.

OBSERVACIONES DE MADRID (Parque del Retiro). (Altitud: 667 metros). Desde 13h del día 17 a 7h del día 18

Table with columns: TEMPERATURA MÁXIMA, IDEM MÍNIMA, IDEM id. normal, PASO DE SIERRA. Includes data for temperature, wind, and clouds.

Table with columns: NOMBRE DEL BUQUE, Hora TMO, SITUACIÓN, Viento, Tiempo presente, Presión en milibares, Nubosidad total, Oleaje. Rows include various ship names and their corresponding weather observations.

Table with columns: HORAS, PRESIÓN BAROMÉTRICA A 0°, Temperatura, Humedad, VIENTO, Lluvia o nieve, NUBES. Rows include 13, 18, 1, 7.

OBSERVACIONES DEL EXTRANJERO

Large table with columns: ESTACIONES, OBSERVACIONES A 18h (TMG) DE AYER, EN LAS ÚLTIMAS 24 HORAS, OBSERVACIONES A 7h (TMG) DE HOY sábado 18. Rows include Estocolmo, Dantzig, Copenhague, Hamburgo, Berlín, Francfort, Munich, Praga, Viena, Berna, Turín, Roma, Mesina, Vestmannö, Lerwick, Tynemouth, Blacksod Point, Valentia, Londres, Utrecht-De Bilt, Bruselas, París, Tours, Brest, Burdeos, Clermont, Dijon, Tolosa, Perpiñán, Marsella-Marignane, Ajaccio, Túnez, Argel, Orán, Casablanca, Agadir, Lisboa, Funchal, Horta.

(1) a (14). Ver notas al pie de la primera plana. (15) Caracteres del oleaje en alta mar. (16) Dirección de donde parece que proceden las olas. (17) Clases de nubes. NOTAS.—1. Las presiones de las estaciones de montaña (Izaña y Navacerrada) no están reducidas al nivel del mar, sino referidas al propio nivel de la estación.—2. Todos los datos se ajustan en el código internacional adoptado en la Conferencia de Copenhague el año 1929.—3. Los signos convencionales son también los adoptados internacionalmente. Este BOLETÍN lo publica la Sección de Predicción de la Oficina Central del Servicio Meteorológico. MADRID.—TALLERES DEL INSTITUTO GEOGRÁFICO Y CATÁSTRAL