



INSTITUTO GEOGRÁFICO, CATASTRAL Y DE ESTADÍSTICA
BOLETÍN DEL SERVICIO METEOROLÓGICO ESPAÑOL

MADRID Jueves 9 de Febrero de 1933.

Los números de los domingos se publican con retraso para dar cumplimiento a la Ley del Descanso dominical.

PRECIOS DE SUSCRIPCIÓN: España, 36 pesetas al año. - Extranjero, 72 pesetas al año. - Toda la correspondencia administrativa al señor Habilitado del Servicio Meteorológico. - Apartado 285, Madrid.

ADVERTENCIA.- No es posible garantizar la exactitud de todos los datos insertos en este BOLETÍN, recibidos en telegramas y radiogramas cifrados; pero quienes deseen obtener rectificaciones o aclaraciones pueden solicitarlas del señor Jefe del Servicio Meteorológico español. - Apartado 285, Madrid. - Teléfonos 51628, 57176 y 57167.

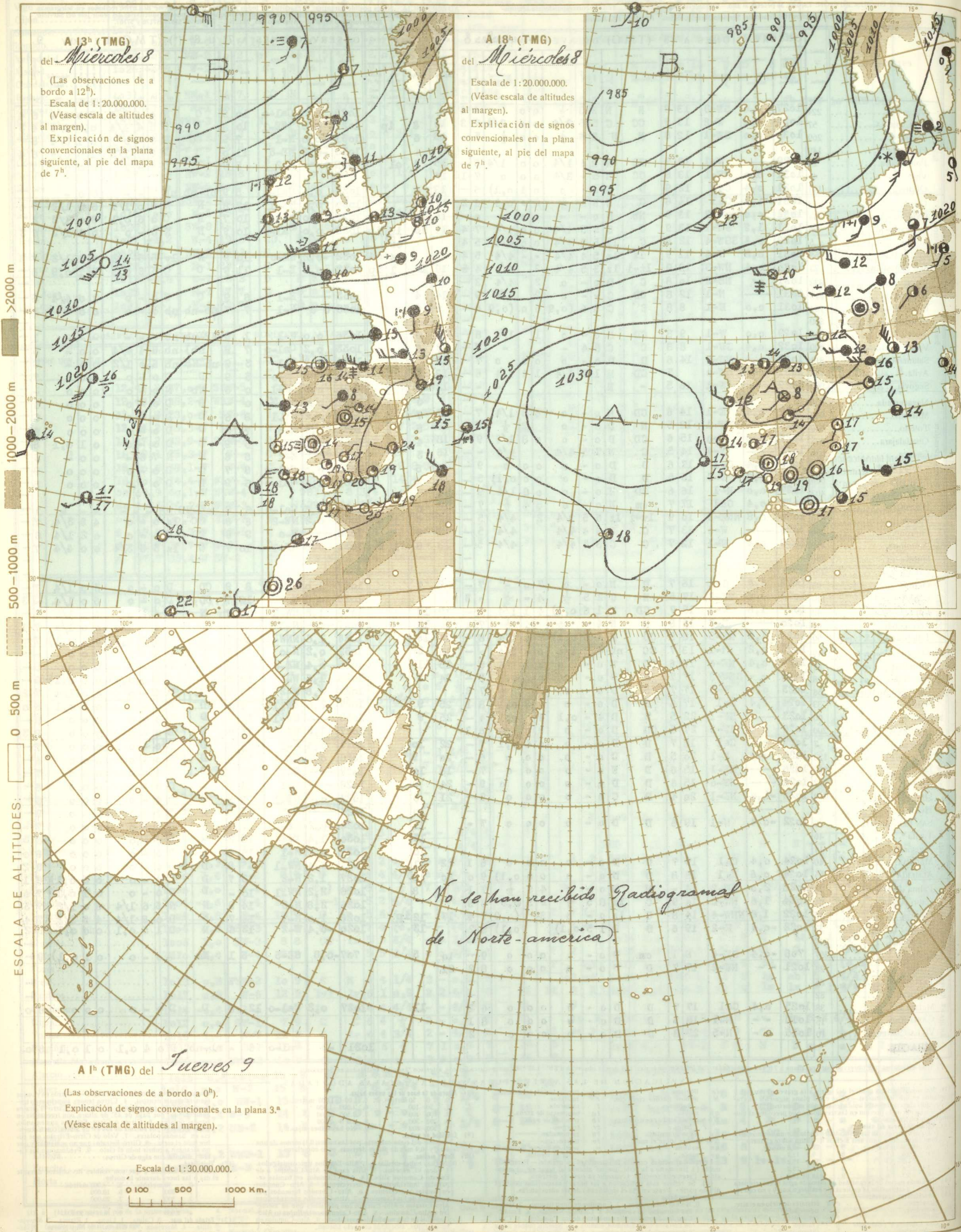
Main meteorological data table with columns for Observaciones a 18h (TMG) de ayer, En las últimas 24 horas, and Observaciones a 7h u 8h (TMG) de hoy. Includes station names, altitudes, and various weather parameters.

(*) Las estaciones que observan por la mañana a 7 h van consignadas con letras mayúsculas. Las demás observan a 8 h. - Las estaciones marcadas con asterisco *, son las instaladas en Semáforos.

EXPLICACIÓN DE LAS ABBREVIATURAS Y DE LAS ESCALAS ADOPTADAS

- (1) Valores reducidos al nivel del mar y a la gravedad normal, y expresados en mb. (milibares). - Véase en la plana siguiente el gráfico de equivalencia de estas unidades con los milímetros.
(2) Variación de la presión en las tres horas que preceden al momento de la observación.
(3) Escala de fuerza del viento.
(4) Décimas partes de la cantidad de vapor de agua necesaria para la saturación. La saturación de vapor de agua necesaria para la saturación.
(5) Abreviaturas adoptadas.
(6) Se refiere esta indicación a las horas transcurridas desde el último parte. - Véase en (5) el significado de las abreviaturas.
(7) Nubes bajas.
(8) Altura de la base de las nubes bajas.
(9) Cantidad de nubes.
(10) Nubes medias.
(11) Nubes altas.
(12) Visibilidad.
(13) Estado del mar.
(14) Cantidad de lluvia.

(Continúa en la 4.ª plana)



A 13^h (TMG)
del *Miércoles 8*

(Las observaciones de a bordo a 12^h).
Escala de 1:20.000.000.
(Véase escala de altitudes al margen).
Explicación de signos convencionales en la plana siguiente, al pie del mapa de 7^h.

A 18^h (TMG)
del *Miércoles 8*

Escala de 1:20.000.000.
(Véase escala de altitudes al margen).
Explicación de signos convencionales en la plana siguiente, al pie del mapa de 7^h.

A 1^h (TMG) del *Tueves 9*

(Las observaciones de a bordo a 0^h).
Explicación de signos convencionales en la plana 3.^a
(Véase escala de altitudes al margen).

Escala de 1:30.000.000.
0 100 500 1000 Km.

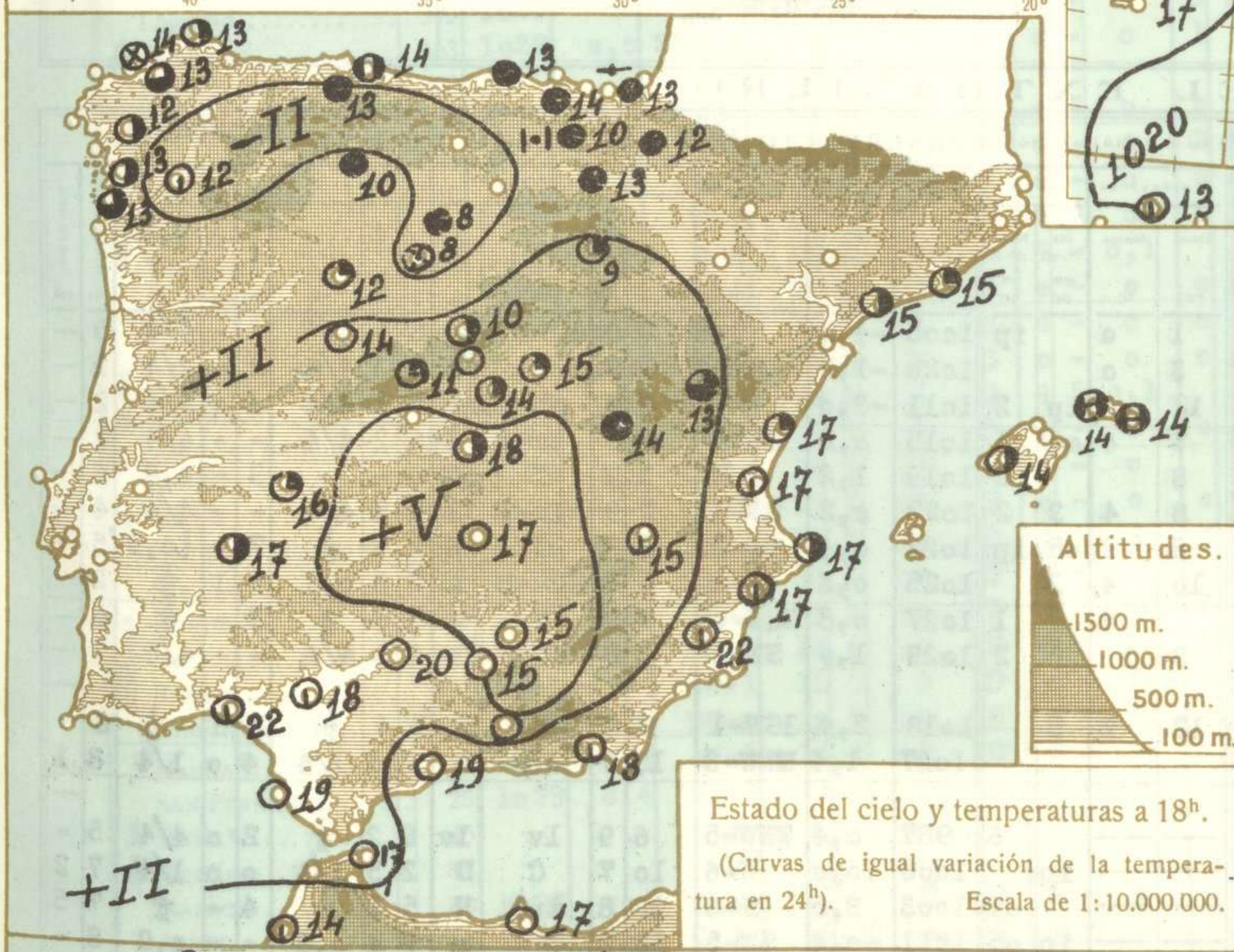
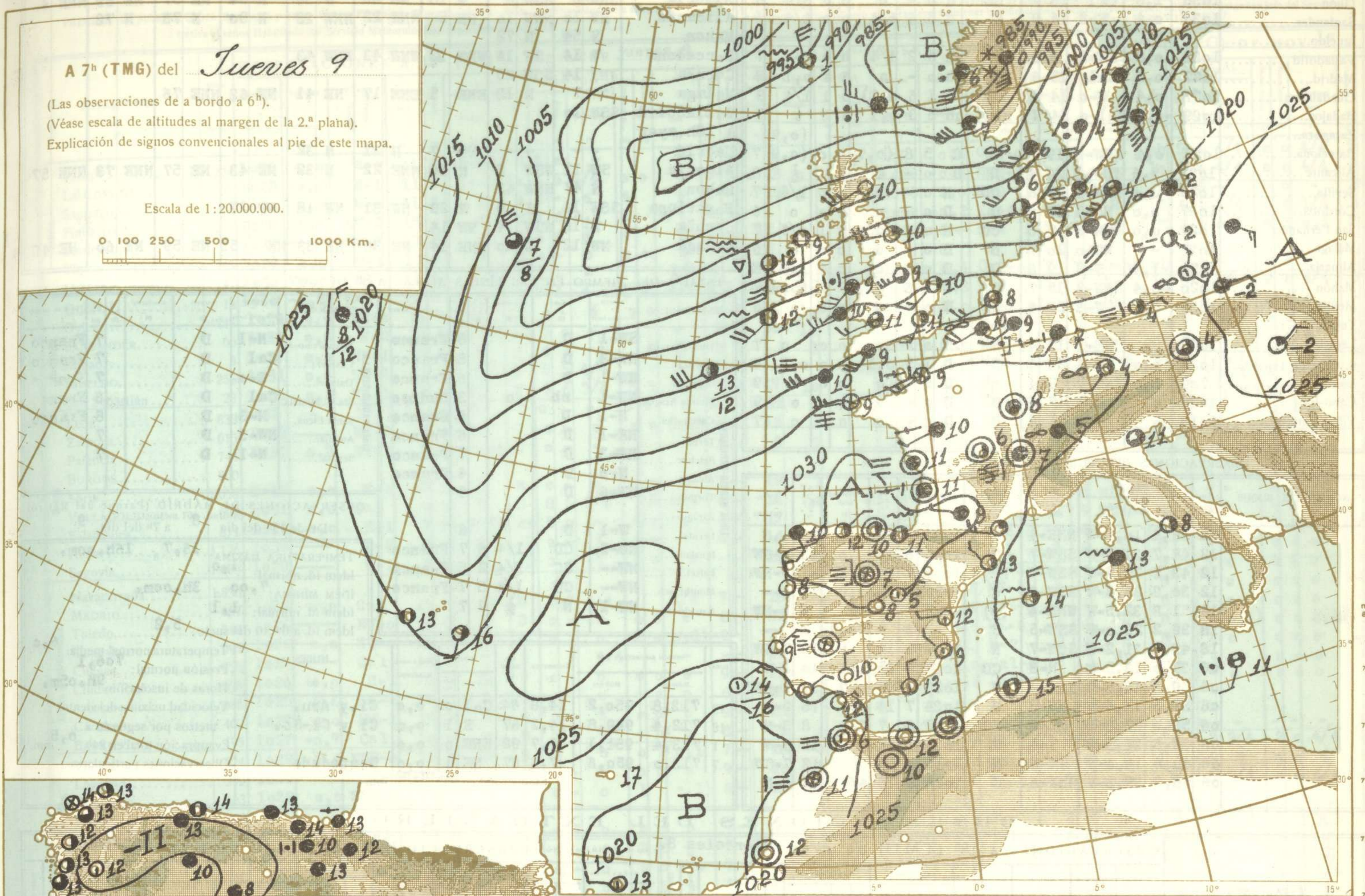
No se han recibido Radiogramas de Norte-america.

A 7^h (TMG) del *Tueves 9*

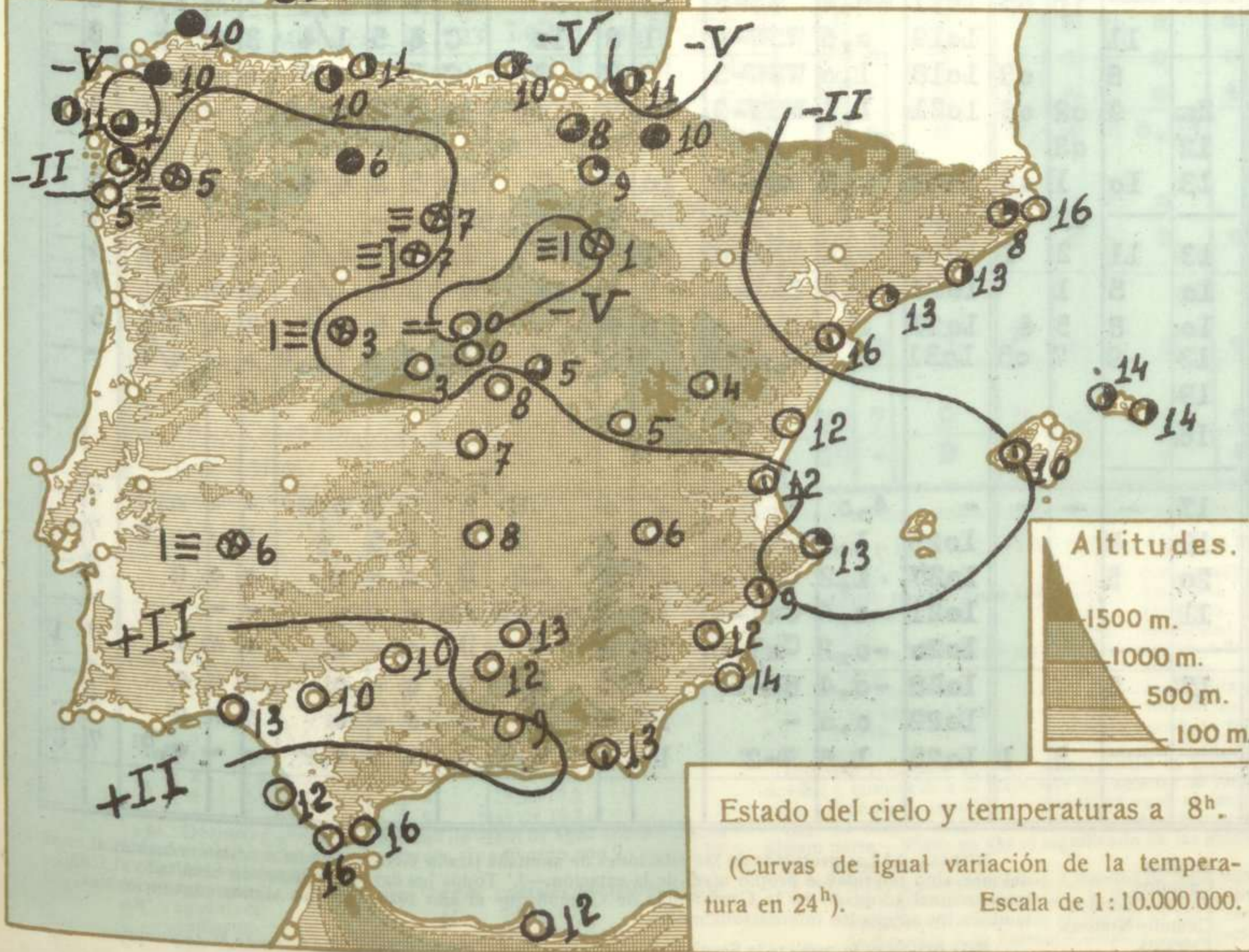
(Las observaciones de a bordo a 6^h).
(Véase escala de altitudes al margen de la 2.^a plana).
Explicación de signos convencionales al pie de este mapa.

Escala de 1:20.000.000.

0 100 250 500 1000 Km.



Estado del cielo y temperaturas a 18^h.
(Curvas de igual variación de la temperatura en 24^h).
Escala de 1:10.000.000.



Estado del cielo y temperaturas a 8^h.
(Curvas de igual variación de la temperatura en 24^h).
Escala de 1:10.000.000.

SIGNOS CONVENCIONALES

PRESIÓN en milibares.—Las líneas dibujadas son las «isobaras», trazadas de 5 en 5 mb, uniendo puntos de igual presión. Las letras «A» (Alta) y «B» (Baja) señalan las posiciones de los máximos y mínimos, respectivamente.

VIENTO.—Dirección indicada por la flecha, que marcha con el viento.—Fuerza por el número de barbillas; una barquilla larga equivale a dos cortas.—☉ Calma.

TEMPERATURA en grados centígrados.—Es el número escrito a la derecha de cada estación. En las de a bordo figura debajo de una raya la temperatura del agua del mar.

CIELO.—☉ Despejado.—☁ Menos de 0,1 con nubes.—☁ 0,1 con nubes.—☁ Casi despejado (1/4 con nubes).—☁ Nuboso (1/2 con nubes).—☁ Casi cubierto (3/4 con nubes).—☁ 0,9 con nubes.

☁ Más de 0,9 con nubes, pero con claros.—☁ Cubierto.—☁ Cielo invisible.

METEOROS.—☔ Lluvia.—☔ Llovizna.—☔ Aguaceros.—☔ Niebla.—☔ Nieve.—☔ Aguanieve.—☔ Ventisca.—☔ Nieve granulada.—☔ Cristales de hielo en el aire.—☔ Granizo.—☔ Tormenta.—☔ Relámpagos.—☔ Truenos.—☔ Calima.—☔ Tempestad de arena.

Para un meteoro cualquiera x:
| x, aumentando.—x |, disminuyendo.—| x |, intermitente.—| x, empujando.—x |, ya cesó. (x), está a la vista.
x Repetición vertical de un signo, aumento de intensidad.—xx Idem horizontal, mayor extensión.
MAR.—☞ Marejada.—☞ Gruesa.—☞ Arbolada

ESTADO GENERAL

SITUACIÓN ATMOSFÉRICA A 7^h DEL JUEVES 9 DE FEBRERO, 1933.

La borrasca del Norte de Europa se corre hacia Oriente y queda con su centro en las costas occidentales de Noruega causando allí vientos duros del Sur, lluvias y nieves.

Al Norte de Irlanda aparece otro centro borrascoso que origina en el archipiélago inglés vientos del 3^o cuadrante con lluvias y lloviznas.

En las comarcas de Europa Central se mantiene la nubosidad y se registran algunas nieblas.

Las altas presiones forman un centro entre Azores y las costas portuguesas y otro sobre la mitad septentrional de España.

Se inicia una zona de bajas presiones entre Canarias y Marruecos.

TIEMPO PROBABLE HASTA LA MAÑANA DEL VIERNES 10

REGIONES.

- I.—Galicia:
- II.—Cantabria:
- III.—Duero:
- IV.—Centro y Extremadura:
- V.—Ebro:
- VI.—Cataluña:
- VII.—Balears:
- VIII.—Levante:
- IX.—Sudeste:
- X.—Guadalquivir:
- XI.—Costa Sur:
- XII.—Norte de Marruecos:

Cielo con nubes y algunas lloviznas.

Vientos flojos o en calma y cielo bastante claro.
Levante flojo en el Estrecho de Gibraltar.



DIRECCIÓN Y VELOCIDAD (EN KILOMETROS POR HORA) DEL VIENTO A DISTINTAS ALTURAS SOBRE EL NIVEL DEL MAR

Table with columns: ESTACIONES, OBSERVACIONES A 13h (TMG) DE AYER 8. Rows include La Coruña, Vigo, Gijón, Santander, Igueldo, Valladolid, Madrid, Guadalajara, Badajoz, Zaragoza, Barcelona, Alicante, Sevilla, Córdoba, San Fernando, Málaga, Almería, Mahón, Melilla, Tetuán, Larache, S. Cruz de Tenerife, Izaña, Cabo-Juby, Villa Cisneros.

Table with columns: OBSERVATORIOS, 200 m., 500 m., 1.000 m., 1.500 m., 2.000 m., 3.000 m., 4.000 m., 5.000 m., 6.000 m. Rows include A 13h. ayer, Madrid, Almería, Alicante, Mahón, Barcelona, Coruña, Málaga, Valladolid, A 18h. ayer, Madrid, Almería, Mahón, Barcelona, Coruña, Málaga.

OBSERVACIONES EFECTUADAS A BORDO EN ALTA MAR

Table with columns: NOMBRE DEL BUQUE, Hora TMG, SITUACION, Viento, Tiempo presente, Presión en milibares, etc. Rows include various ship names and observation times.

ESTADO DEL TIEMPO EN LAS LINEAS AEREAS A 8h DE HOY

Table with columns: ESTACIONES, VIENTO, TIEMPO, NUBES, PASO DE SIERRA. Rows include Madrid, Sevilla, and other stations.

OBSERVACIONES DE MADRID (Parque del Retiro). (Altitud: 667 metros).

Table with columns: TEMPERATURA MÁXIMA, Idem id. normal, TEMPERATURA MÍNIMA, Idem id. normal, etc. Includes data for temperature, pressure, and wind.

OBSERVACIONES DEL EXTRANJERO

Large table with columns: ESTACIONES, OBSERVACIONES A 18h (TMG) DE AYER miercoles 8, EN LAS ÚLTIMAS 24 HORAS, OBSERVACIONES A 7h (TMG) DE HOY jueves 9. Rows include Estocolmo, Dantzig, Copenhagen, Hamburgo, Berlin, Francfort, Munich, Praga, Viena, Berna, Turin, Roma, Mesina, Vestmannö, Lerwick, Tynemonth, Blacksod Point, Valentia, Londres, Utrecht-De Bilt, Bruselas, Paris, Tours, Brest, Burdeos, Clermont, Dijon, Tolosa, Perpiñán, Marsella-Marignane, Ajaccio, Túnez, Argel, Orán, Casablanca, Agadir, Lisboa, Funchal, Horta.

(1) a (14). Ver notas al pie de la primera plana. (15) Caracteres del oleaje en alta mar. (16) Dirección de donde parece que proceden las olas. (17) Clases de nubes. NOTAS.—1. Las presiones de las estaciones de montaña (Izaña y Navacerrada) no están reducidas al nivel del mar, sino referidas al propio nivel de la estación.—2. Todos los datos se ajustan en el citado al Código internacional adoptado en la Conferencia de Copenhague el año 1929.—3. Los signos convencionales son también los adoptados internacionalmente. Este BOLETÍN lo publica la Sección de Predicción de la Oficina Central del Servicio Meteorológico. MADRID.—TALLERES DEL INSTITUTO GEOGRÁFICO Y CATASTRAL.