

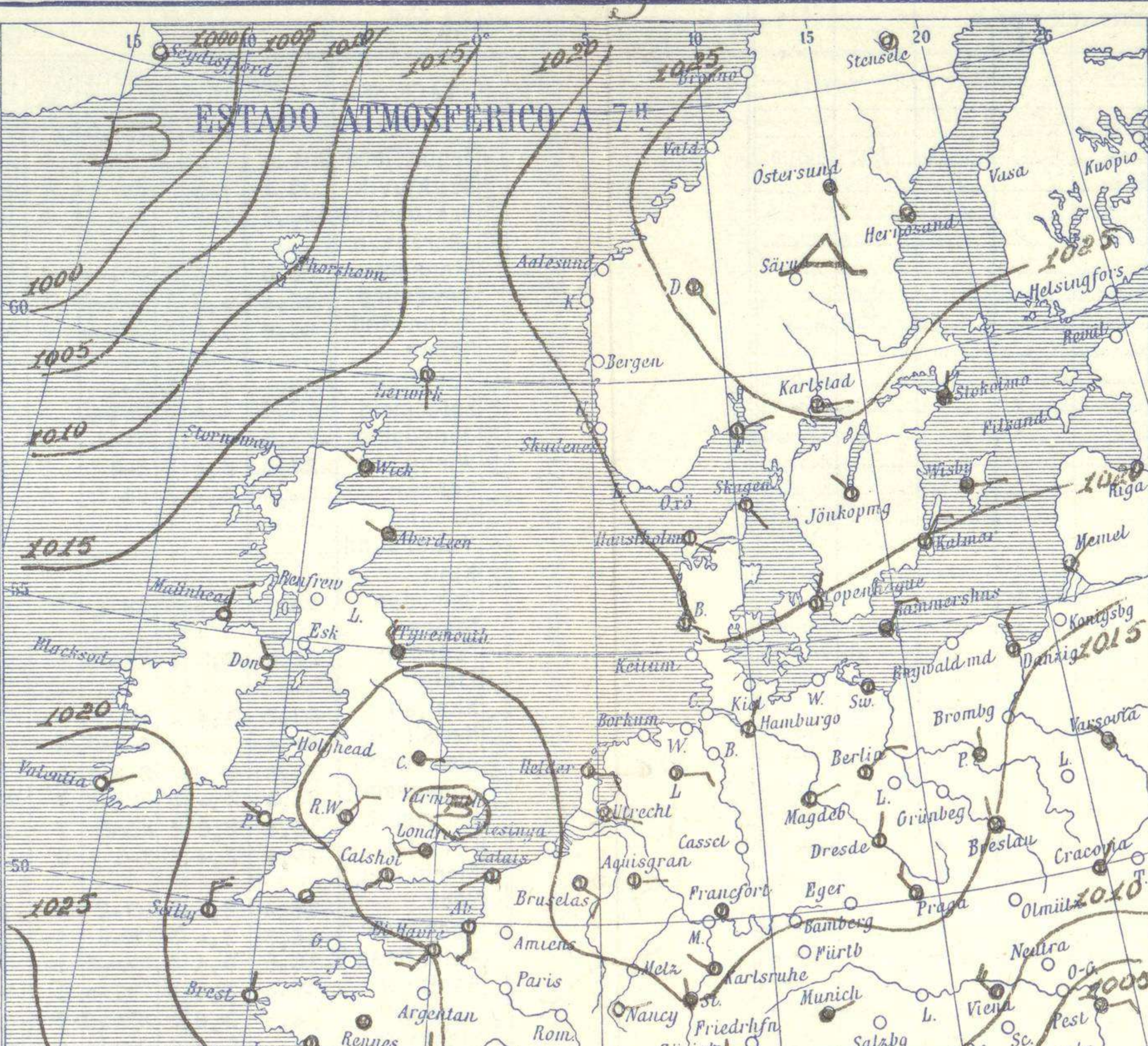
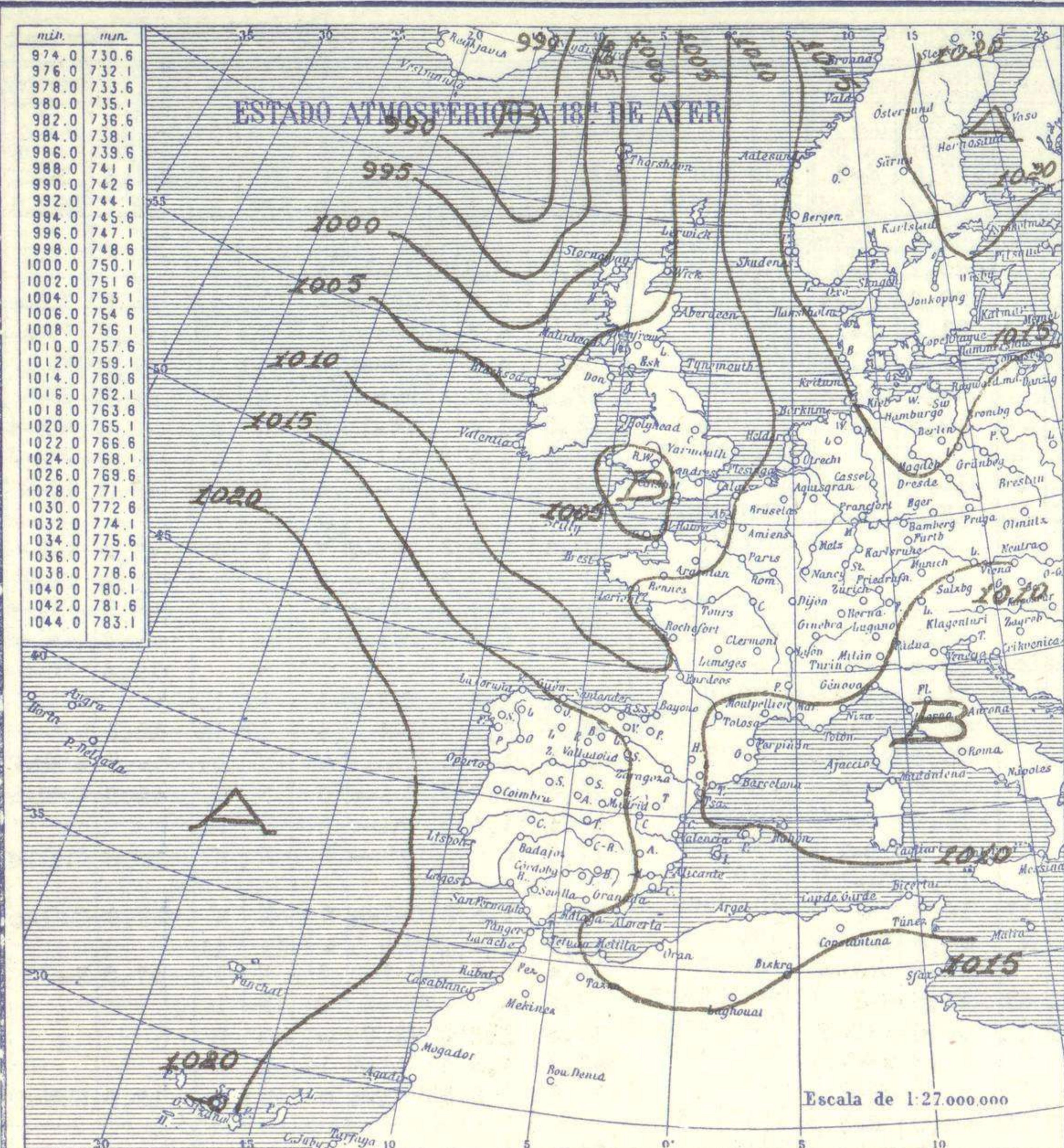


SERVICIO METEOROLÓGICO ESPAÑOL.

Boletín del Domingo 15 de Noviembre de 1933

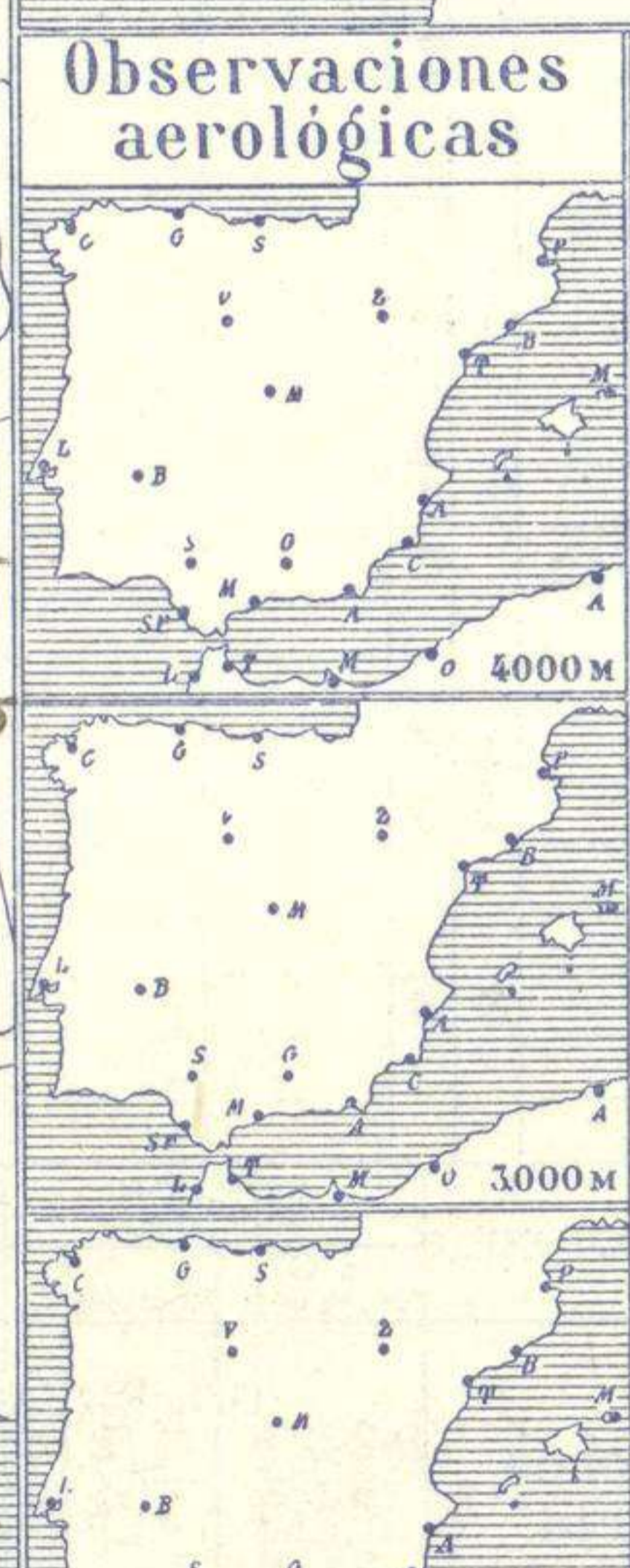
AÑO XXXIX

Núm. 319.



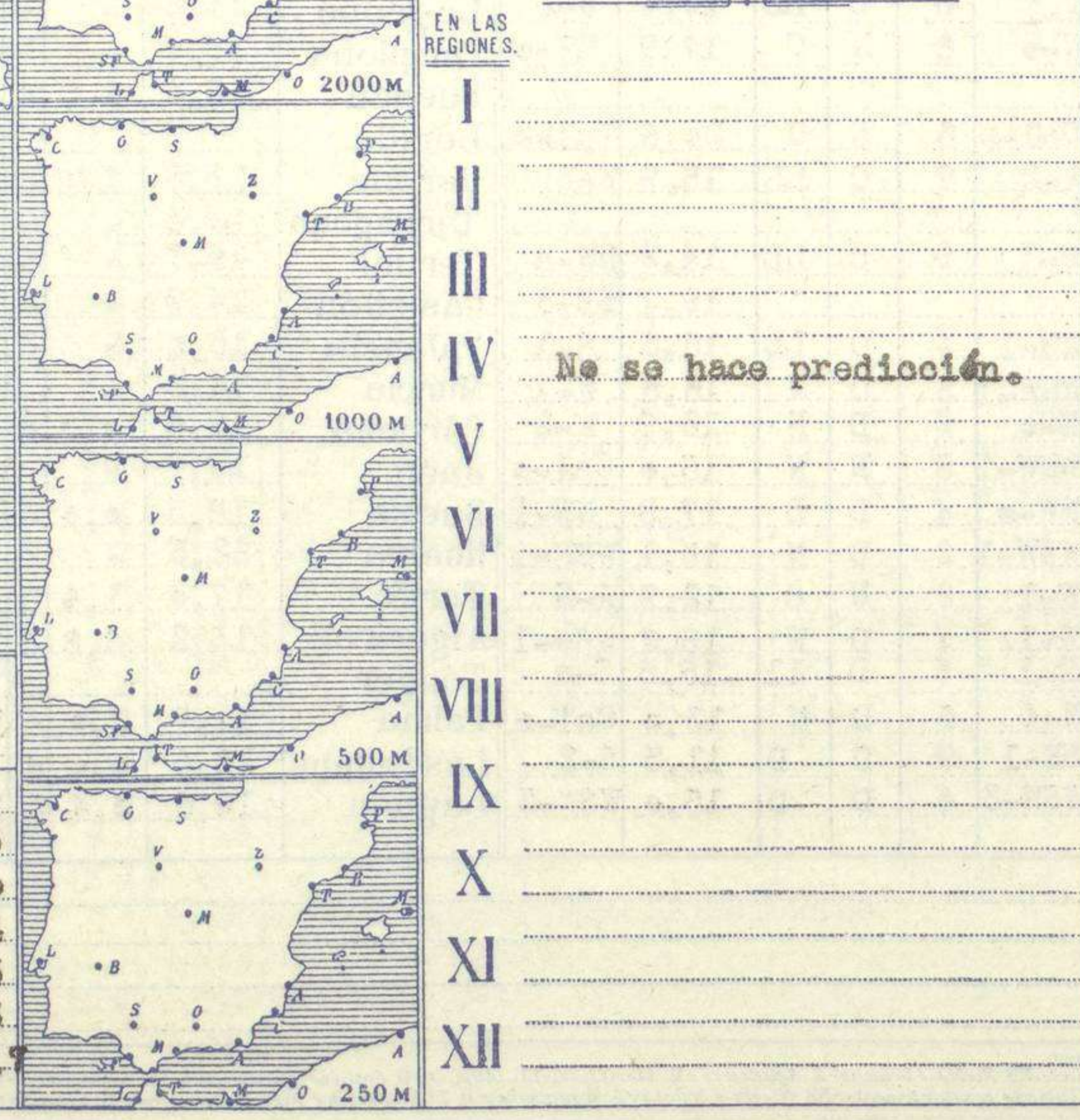
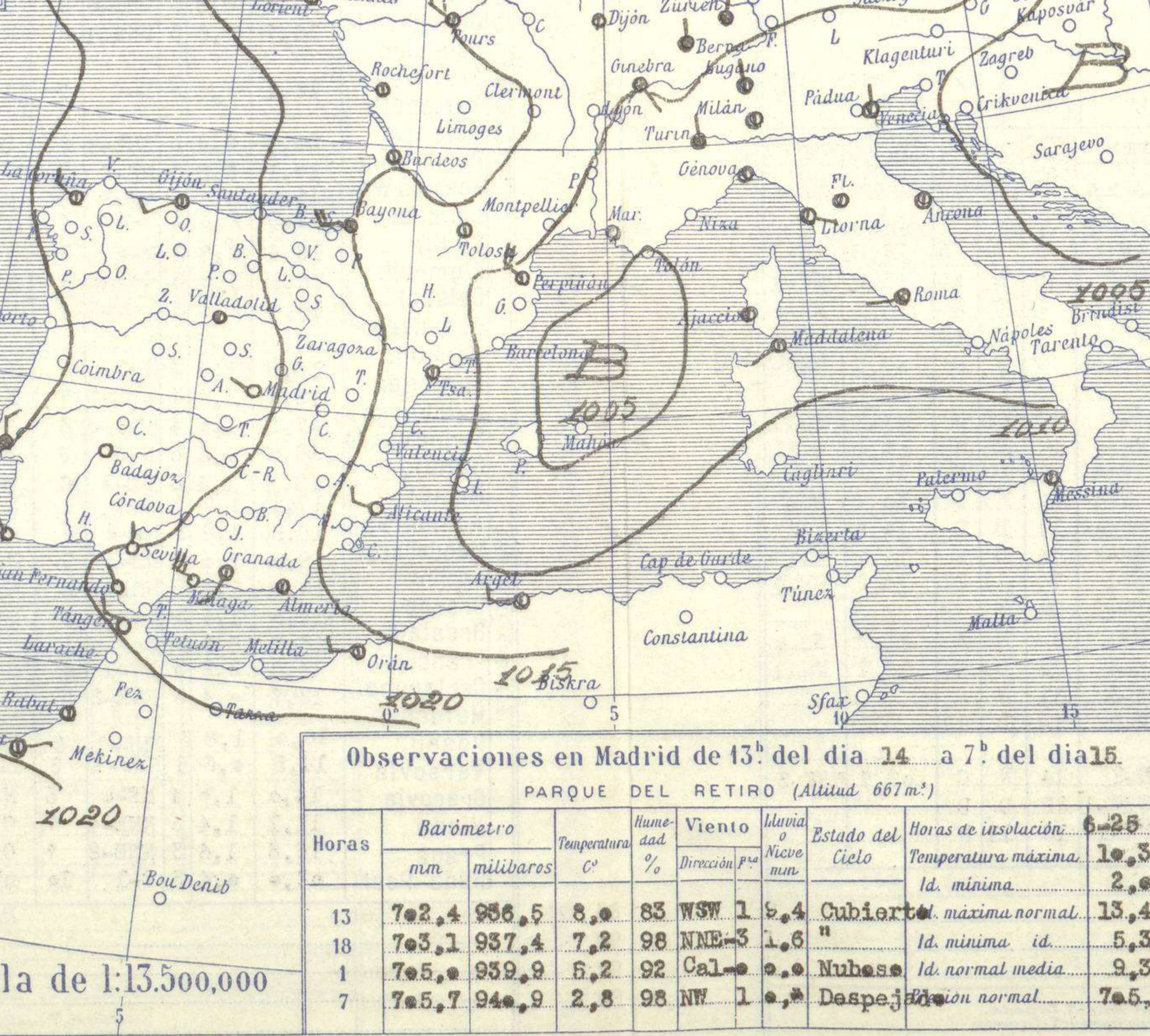
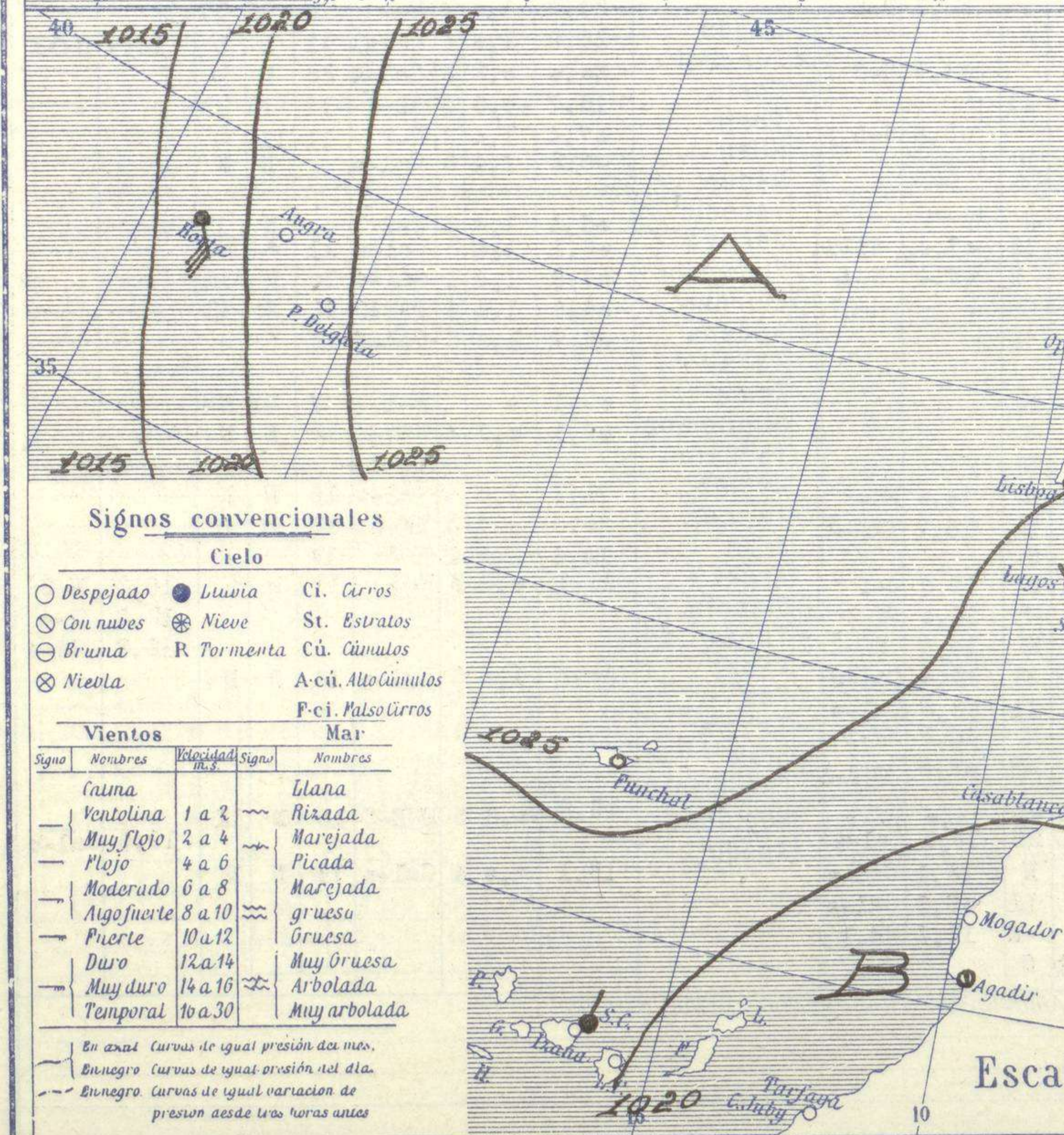
Temperaturas extrema y Lluvia

Estaciones	Temperaturas		Lluvia
	Max.	Minim.	
La Coruña	17	9	2
Santiago	14	5	1
Pontevedra	15	5	
Lugo			
Orense	12	4	2
Oijón	15	8	2
Oviedo	14	6	9
Santander			
Bilbao			
San Sebastián	14	8	16
León	11		
Zamora			
Palencia	11	1	9
Burgos	8	1	5
Soria	5		
Valladolid	12	2	1
Salamanca	11		
Ávila	9	1	8
Segovia	8	1	1
Madrid	1	2	11
Toledo	1	6	5
Guadalajara	7	2	2
Cuenca	9		9
Ciudad-Real	12	3	
Albacete	1	3	1
Cáceres	14	5	6
Badajoz	15	7	1
Vitoria	9	5	7
Logroño	8	4	6
Pamplona	11	4	1
Huesca	1	2	1
Zaragoza	11		1
Lérida			
Gerona	15	8	1
Barcelona	16	1	1
Tarragona	15	12	
Tortosa	18	12	
Teruel	8	2	4
Castellón	16	7	2
Valencia	19	9	
Alicante	18	12	1
Murcia	11		
Sevilla	17	9	
Córdoba	11	7	7
Jaén	8		
Baeza	6	4	5
Granada	12	6	2
Huelva	17	7	1
San Fernando	18	1	4
Tarifa	17	11	3
Algeciras			1
Málaga	19	12	1
Almería	17	12	
Palma	19	13	
Ibiza			
Mahón	19		
Las Palmas			
St. Cruz de T.	25	18	
Laguna			
Izaña			
Tetuán			
Melilla			
Tánger			



Observaciones aerológicas

Las presiones altas del Continente se mantienen sobre la Península Escandinava y las del Atlántico se sitúan entre el archipiélago de Azores y las costas occidentales de la Península Ibérica. Hay una zona de presiones bajas sobre Islandia y diferentes núcleos de la misma clase en el Mediterráneo occidental y al Este de Italia.



Tiempo probable

EN LAS REGIONES.	Temperatura	Lluvia
I		
II		
III		
IV	No se hace predicción.	
V		
VI		
VII		
VIII		
IX		
X		
XI		
XII		

Observaciones en Madrid de 13^h del día 14 a 7^h del día 15.

PARQUE DEL RETIRO (Altitud 667 m²)

Horas	Barómetro		Temperatura C°	Humedad %	Viento Dirección y fuerza	Lluvia y Nieve mm	Estado del Cielo	Horas de insolación	
	mm	milibares						Temperatura máxima	Id. mínima
13	702.4	936.5	8.0	83	WSW 1	5.4	Cubierto	6-25	1.3
18	705.1	937.4	7.2	98	NNE 3	1.6	"	Id. máxima normal	13.4
1	705.5	939.9	6.2	92	Cal	0.0	Nubes	Id. mínima id.	5.3
7	705.7	940.9	2.8	98	NW 1	0.0	Despejado	Id. normal media	9.3
								Id. máxima normal	7.5

Signos convencionales

Cielo			
○ Despejado	● Lluvia	○ Ci. Cirros	
○ Con nubes	⊙ Nieve	○ St. Estratos	
○ Bruma	R Tormenta	○ Cú. Cúmulos	
⊗ Niebla		○ Acú. Alto cúmulos	
		○ P. ci. Pseudo cirros	
		○ Mar	

Vientos				
Signo	Nombres	Velocidad m/s	Signo	
—	Calma	0	—	Blana
—	Ventolina	1 a 2	—	Rizada
—	Muy flojo	2 a 4	—	Marejada
—	Flojo	4 a 6	—	Picada
—	Moderado	6 a 8	—	Marejada
—	Algo fuerte	8 a 10	—	gruesa
—	Fuerte	10 a 12	—	Gruesa
—	Duro	12 a 14	—	Muy gruesa
—	Muy duro	14 a 16	—	Arbolada
—	Temporal	16 a 30	—	Muy arbolada

En azul Curvas de igual presión del día.
En negro Curvas de igual presión del día.
En negro Curvas de igual variación de presión desde tres horas antes.

