

INSTITUTO GEOGRÁFICO Y CATASTRAL

BOLETÍN DEL SERVICIO METEOROLÓGICO

AÑO XXXVI
Núm. 238

1928
14 de Septiembre

OBSERVACIONES DEL EXTRANJERO

ESTACIONES	PRESIÓN MILIBARES				VIENTO	TEMPE- RATURA	TIEMPO		PRESIÓN MILIBARES	VIENTO	ESTACIONES	PRESIÓN MILIBARES				VIENTO	TEMPE- RATURA	TIEMPO		PRESIÓN MILIBARES	VIENTO
	á O° N.M.G.N.	VARIACIÓN	C	D. y F.			°	PRESENTE				PASADO	á O° N.M.G.N.	D. y F.	á O° N.M.G.N.			VARIACIÓN	C		
ISLANDIA	Seydisfjord	1001,9	4,5	4	W-5	11	N	A			De Bild	1026,6	0,0	3	E-3	14	D	D			
	Reykjavik	999,4	2,0	0	S-4	8	N	N			Le Helder										
	Vestmanna	1002,3	2,0	0	S-7	9	A	A			Flesinga	25,3	0,0	7	ENE-3	12	D	LL			
	Thorshavn	16,7	0,0	0	SSW-2	12	LL	LL			Bruselas	24,1	0,0	3	ENE-2	10	N	N			
	Stensele	19,0	0,7	0	S-1	9	N	NB	1029,0	E-1	Zurich								1020,9	N-1	
	Ostersund	31,1	0,7	0	Cal-o	7	A	?			Berna									21,0	E-o
	Hernosánd	33,0	0,7	0	Cal-o	12	N	N	17,0	ENE-2	Ginebra									19,4	NNE-2
	Särna	30,5	0,7	0	Cal-o	8	N	N	?	NE-1	Lugano									17,4	S-1
	Karlstad	30,9	0,7	0	NB-1	13	N	N	28,1	SSW-1	Calais										
	Estocolmo	28,5	0,7	3	W-2	14	N	N	18,3	ENE-2	Abbeville	23,0	0,0	5	ENE-3	12	D	N			
SUECIA Y NORUEGA	Jönköping	29,0	0,7	0	N-5	13	N	NB	17,4	NW-2	El Havre	22,5	0,0	4	E-4	11	D	N	33,3	NE-2	
	Wisby	23,9	4,0	4	WSW-4	14	N	D	24,1	?	Maguncia	25,0	0,5	1	NE-2	11	D	D	31,9	NE-2	
	Kalmar	26,1	1,3	0	NE-6	13	N	N			Brest										
	Bronnö										Lorient										
	Vallersund										Rennes										
	Kinn	29,9	0,5	4	SE-3	14	N	D	18,6	SSE-3	Argentán										
	Dombaas	33,1	0,5	0	Cal-o	14	D	D	18,4	Cal-o	Paris	21,9	0,5	3	NE-2	12	D	D			
	Utsire	31,0	1,0	0	SE-2	12	N	D	19,8	Cal-o	Nancy	22,1	0,5	4	NE-3	11	D	N			
	Fæerder	31,8	0,0	1	S-4	11	D	D	18,2	SSE-1	Estrasburgo	21,5	0,5	1	NW-2	12	D	N			
	Lister	31,1	1,0	0	ESE-1	10	D	N	17,1	Cal-o	Tours	26,3	0,5	3	NNE-6	11	D	N			
DINAMARCA	Skagen	30,1	0,0	0	NE-2	14	NB	D			Dijon	18,6	0,5	4	NNE-3	12	D	D			
	Hanstholm	29,7	0,0	0	NE-1	14	D	D			Rochefort	19,2	1,5	3	?	?	?	D	N		
	Blaavands	29,9	0,0	0	E-2	10	D	D			Clermont	20,2	0,5	3	Cal-o	10	D	NB			
	Copenhagen	27,8	0,5	0	NE-3	14	D	N			Lyon	18,6	0,5	6	NNW-o	14	N	N			
	Hammershus	25,9	0,7	0	NE-3	13	N	N			Burdeos	17,9	0,5	1	Cal-o	10	D	D	16,5	Cal-o	
	Lerwick	24,2	0,0	0	S-2	12	D	D			Bayona	18,9	0,0	3	SW-2	16	D	D	18,5	NW-2	
	Stornoway	19,5	0,0	0	S-3	15	N	N			Tolosa	18,1	1,0	4	WSW-2	15	N	N	?	NW-2	
	Wick	23,3	0,0	0	SSW-3	13	D	D			Marignane	15,9	1,0	4	Cal-o	20	N	N			
	Aberdeen	26,3	0,5	3	S-2	12	D	D			Perpiñan	16,6	0,0	2	Cal-o	17	N	N	15,4	SSE-2	
	Malin Head	20,5	0,0	0	S-5	13	N	N			Ajaccio	14,6	1,0	4	Cal-o	23	N	N			
ISLAS BRITANICAS	Renfrew	25,2	0,0	0	Cal-o	10	NB	NB			Oporto										
	Tynemouth	27,6	0,0	0	SSW-1	9	NB	NB			Coimbra										
	Blacksod	17,0	-1,0	5	S-4	15	LL	A			Lisboa										
	Donaghadee	23,1	-0,5	5	S-3	13	NB	NB			Lagos	15,1	0,5	0	Cal-o	23	D	D			
	Holyhead	24,4	0,0	0	SSW-1	8	N	D			Funchal										
	Cranwell	28,5	0,5	3	NNE-1	9	N	N			Horta										
	Yarmouth	18,7	0,0	0	E-4	10	N	D			Turin										
	Valentia	19,9	1,3	0	W-5	16	LL	LL			Milan										
	Pembroque	24,0	-0,5	7	ESE-3	14	D	D			Pádua										
	Ross-on-Wye	26,5	-0,5	5	Cal-o	7	D	NB			Venecia										
EUROPA CENTRAL	Londres	25,3	-0,5	5	E-1	9	NB	A			Génova										
	Scilly	23,6	0,0	0	ESE-3	9	D	D			Florenzia	15,4	0,0	0	E-1	20	N	N			
	Plymouth	24,5	-0,5	6	E-1	12	D	D			Liorna	14,7	?	?	ENE-?	?	?	?			
	Calshot	24,4	-1,0	7	N-4	11	D	D			Ancona										
	Quernsey	23,4	0,0	3	ENE-4	15	N	D			Zara										
	Borkum	28,3	0,7	0	E-3	13	N	N	28,1	NNE-4	Roma	16,5	0,0	3	SE-2	22	N	N			
	Loningen	26,9	0,0	0	ENE-2	10	D	D	25,9	NE-1	Magdalena	14,2	?	?	WSW-1	23	N	N			
	Hamburgo										Taranto										
	Swinemunde	25,8	0,7	0	SSW-1	10	NB	D	24,5	SSE-4	Mesina	17,5	0,0	3	S-2	25	N	N			
	Danzig	22,9	1,3	0	N-3	16	N	A			Tánger	16,1	0,5	3	S-1	18	D	D			
EUROPA OCCIDENTAL	Memel										Oran										
	Aquisgran	25,0	0,0	7	ENE-1	8	N	N			Argel										
	Magdeburgo	27,5	0,7	4	N-1	8	NB	NB	24,5	NNE-4	Bizerta										
	Berlin	26,5	0,7	0	NE-1	11	N	NB			Túnez										
	Dresde	25,7	0,7	0	N-1	11	D	N	24,6	NNE-4	Rabat										
	Breslau								24,7	S-1	Fez	14,3	0,5	3	S-1	18	D	D			
	Francfort	24,7	1,3	1	N-3	10	D	D	22,9	SSE-3	Tazza										
	Carlsruha	22,6	0,7	3	ESE-1	11	D	D	20,6	NE-1	Sfax										
	Munich	22,1	0,0	0	ENE-1	10	N	N	19,9	E-1	Casablanca	15,8	0,5	3	Cal-o	19	D	D			
	Posen										Mequinez	14,5	1,0	3	Cal-o	16	D	D			
Varsovia										Agadir	15,0	0,5	3	Cal-o	25	D	N				
Cracovia																					
Viena																					
Praga																					
Buda-Pest																					

RADIOGRAMAS TRANSMITIDOS DESDE BARCOS

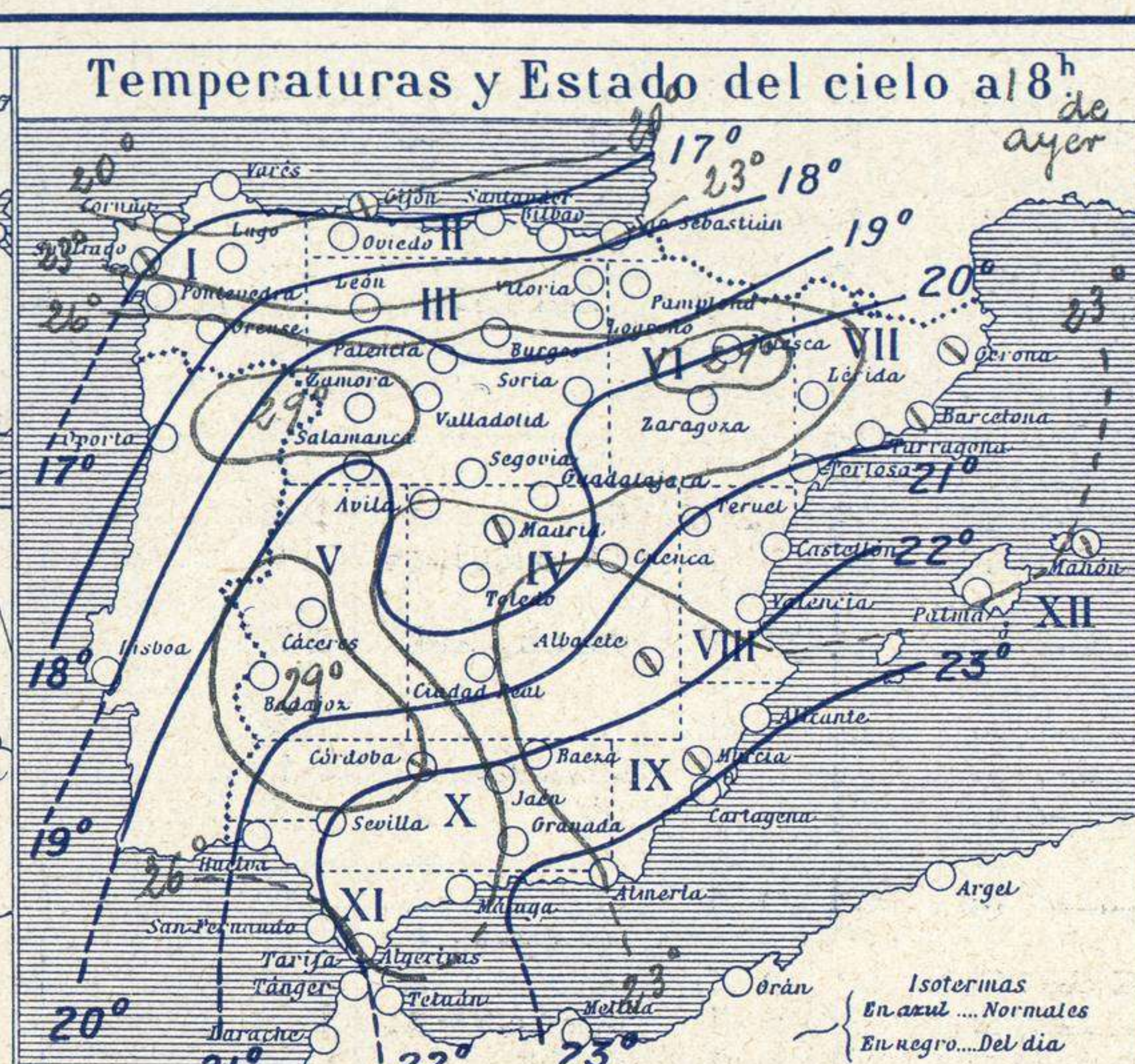
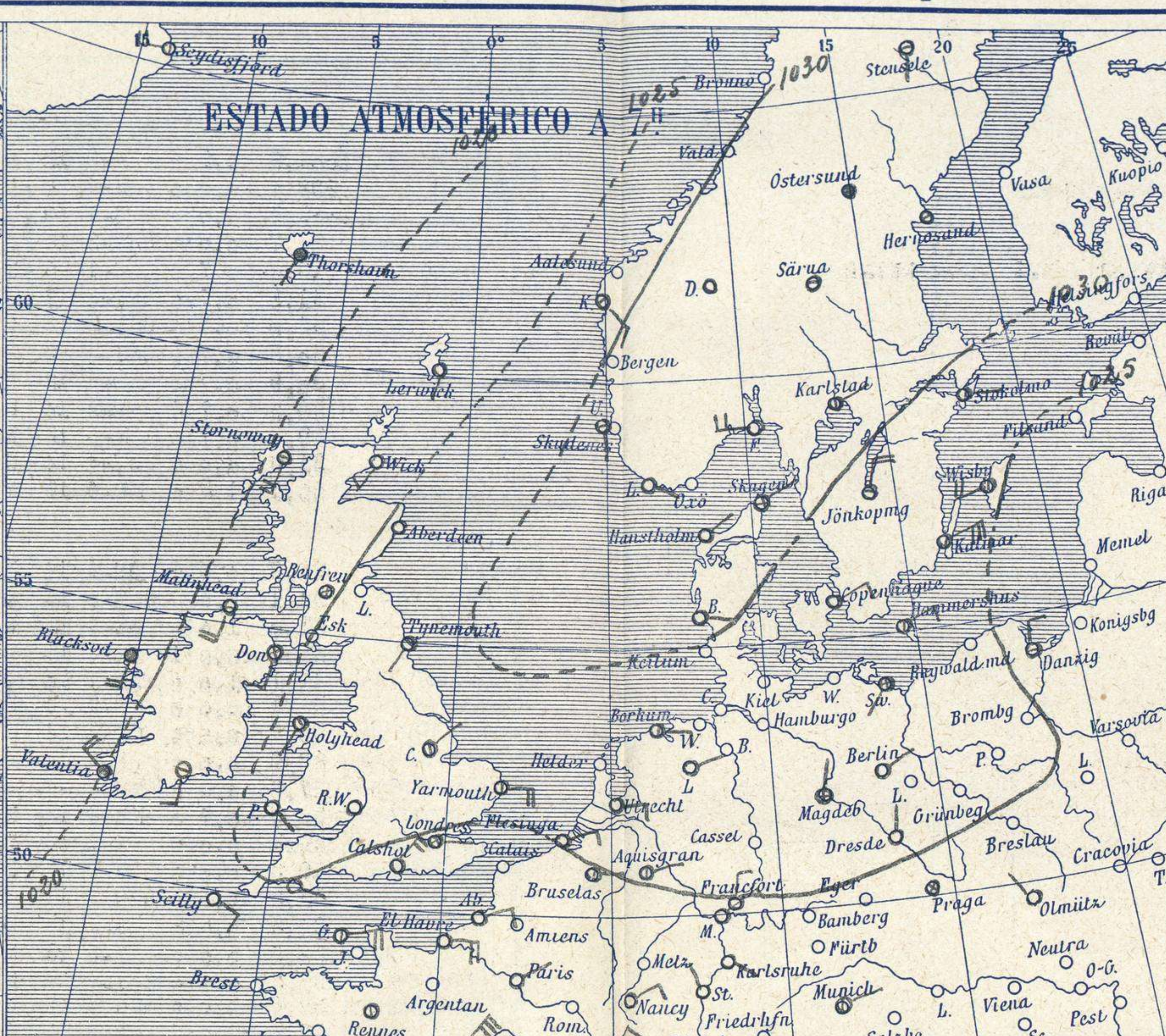
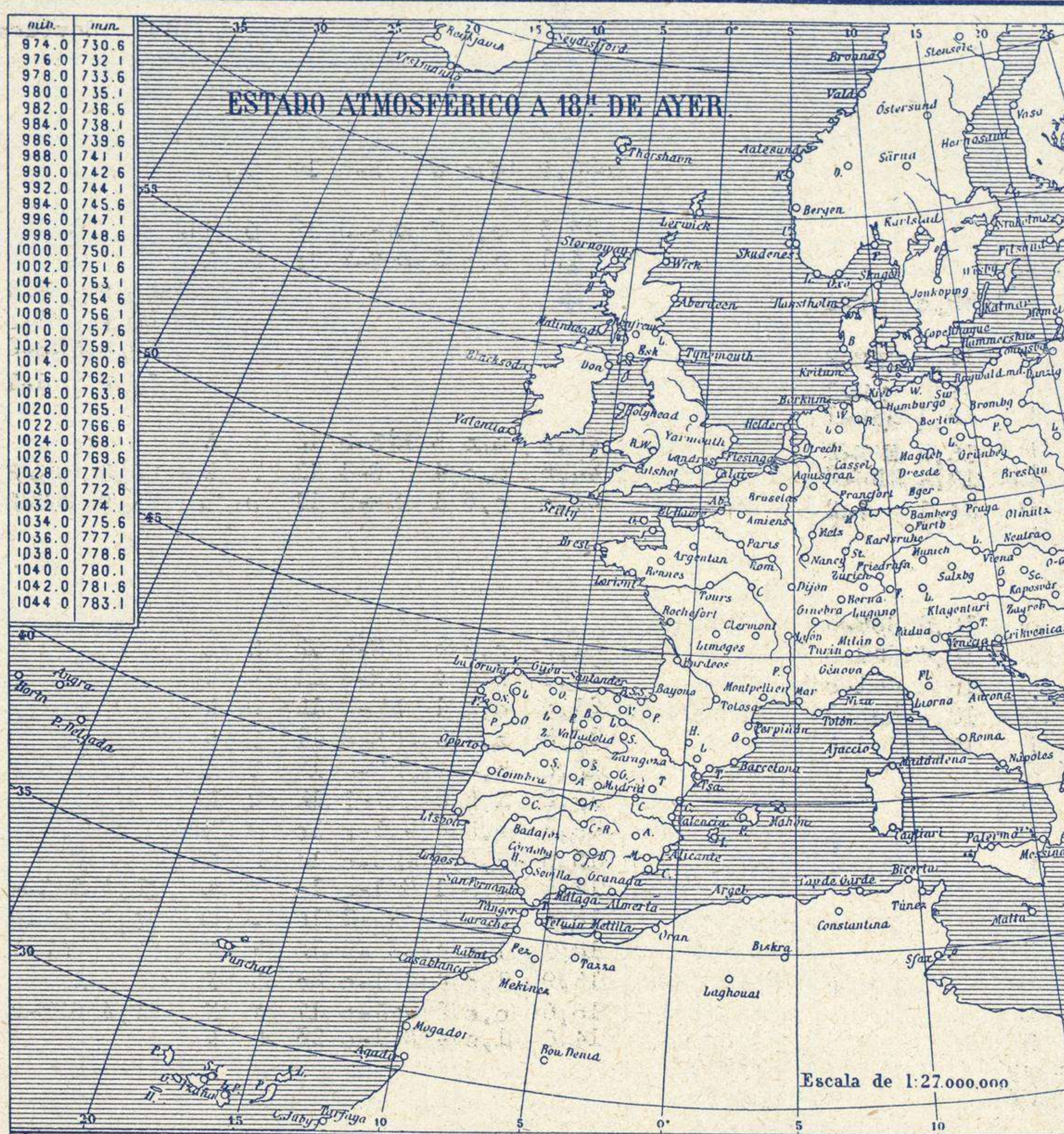


SERVICIO METEOROLÓGICO ESPAÑOL.

Boletín del *Viernes* 14 de *Septiembre* de 1928.

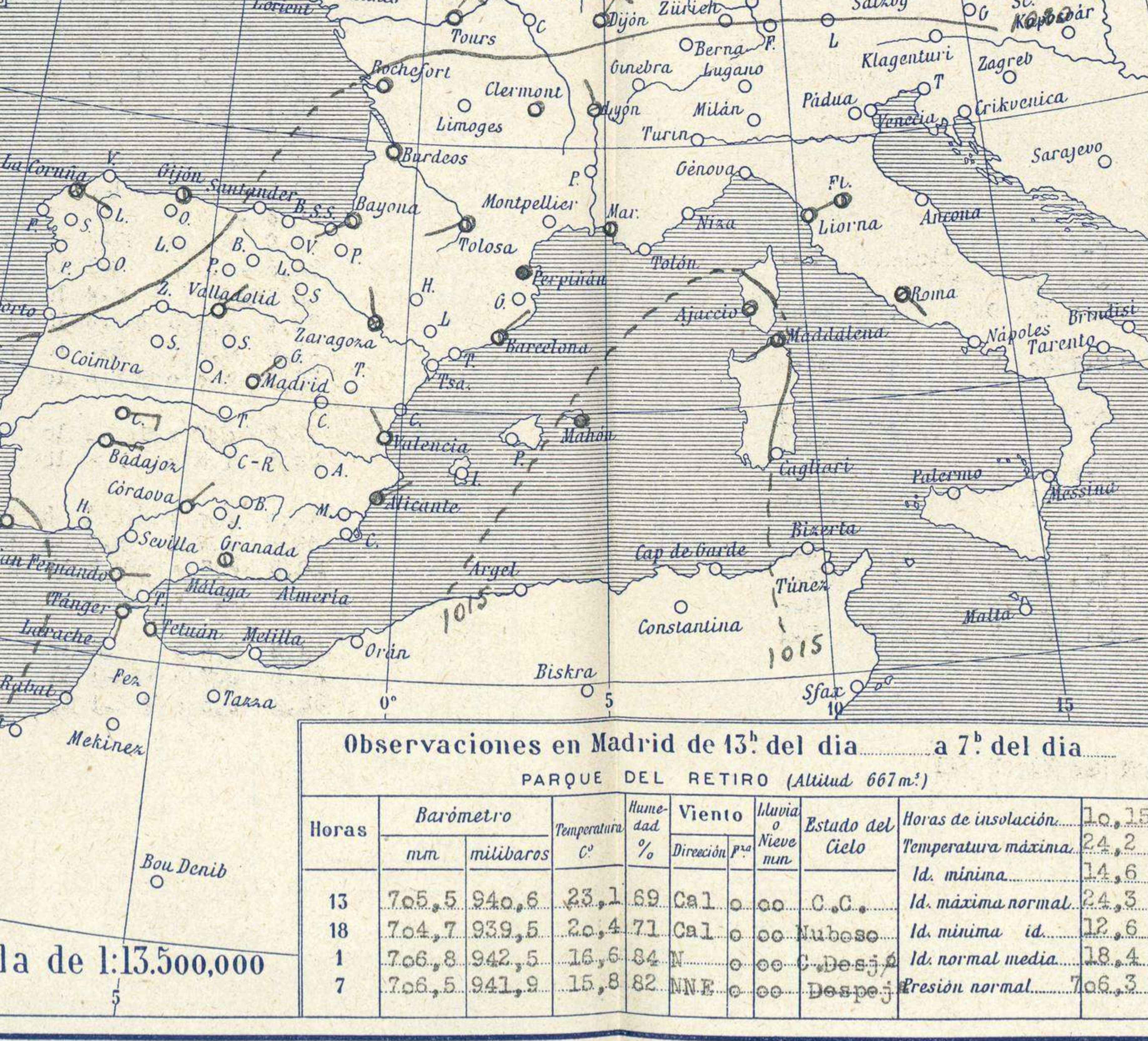
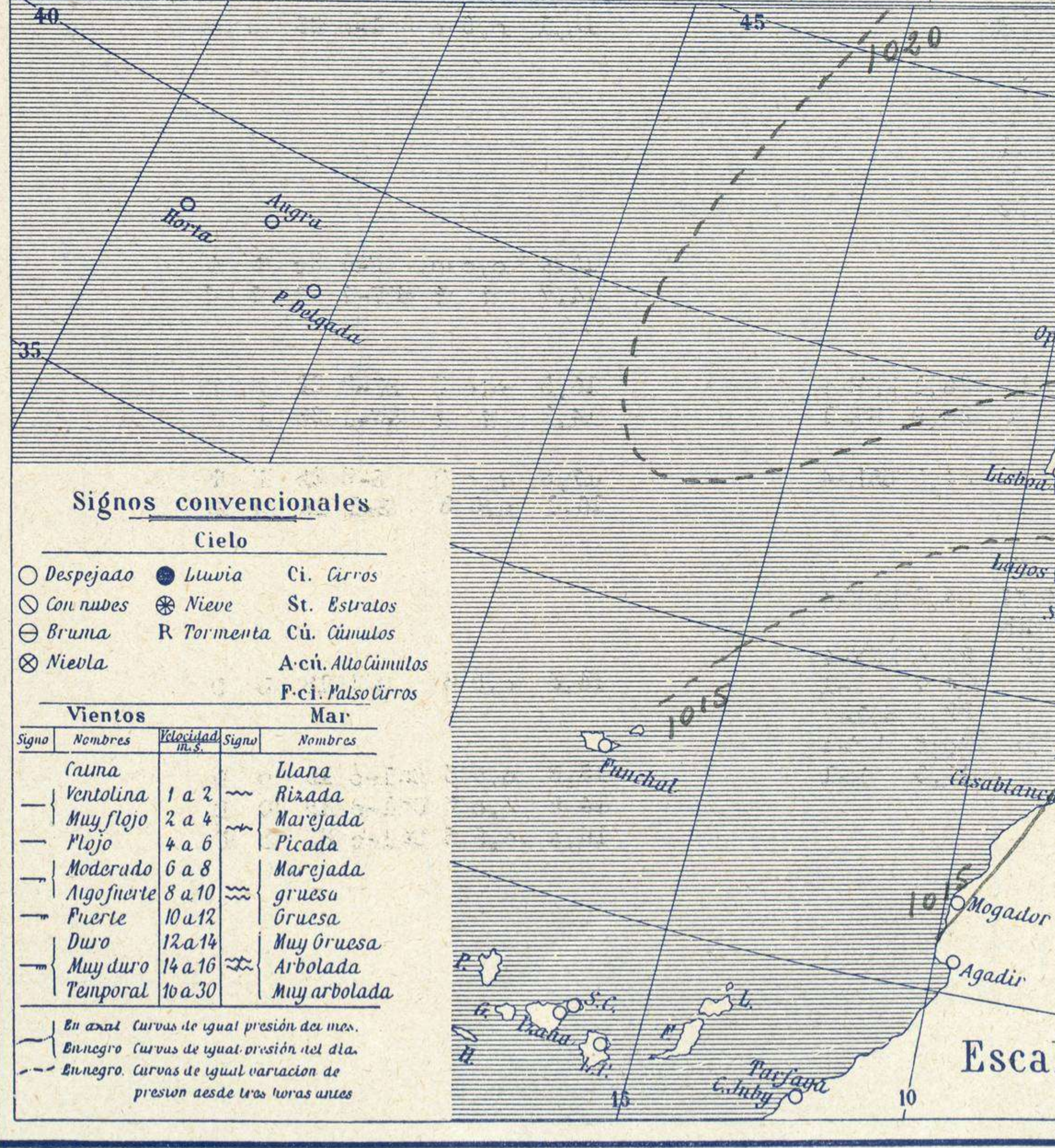
AÑO XXXVI

Núm. 238



Temperaturas extrema y Lluvia

Estaciones	Temperaturas		Lluvia
	Max.	Minim.	
La Coruña	22	14	
Santiago		14	
Pontevedra			
Lugo			
Orense	33		
Gijón	21	14	1.5
Oviedo	24	14	
Santander			
Bilbao	23	15	2
San Sebastian	21		
León	29		
Zamora	30	10	
Palencia	25	9	
Burgos	22	9	
Soria	24	8	
Valladolid	27	13	
Salamanca	26	9	
Ávila	22	10	
Segovia	25	11	
Madrid	24	15	
Toledo	27	15	30?
Guadalajara	26	12	
Ciudad Real		13	
Albacete	21	12	7
Cáceres	32	17	
Badajoz	32	10	
Vitoria	23	10	
Logroño	28	11	
Pamplona			
Huesca	26	15	
Zaragoza	28	15	
Lérida			
Oerona	29	16	
Barcelona		21	
Tarragona	27		
Tortosa	29		
Teruel	25	10	
Castellon	26	19	
Valencia	26	19	
Alicante	28	19	5
Murcia	24	18	?
Sevilla			
Córdoba	31	16	
Jaén	26	17	
Baeza	27	15	
Granada		14	
Huelva	28	18	
San Fernando		6	
Tarifa			
Algeciras			
Málaga	26	17	0.3
Almería	28	20	1
Palma			1
Ibiza			
Mahon	27	20	1
Las Palmas			
St. Cruz de T.			
Laguna			
Izaña			
Tetuán	30	17	
Melilla	26	20	0.8
Tánger		17	



Observaciones aerológicas

Estado General

Las presiones altas se retiran hacia la península Escandinava y las débiles relativas se sitúan hacia el Norte africano. En España el tiempo mejora.

Tiempo probable

EN LAS REGIONES.

Vientos flojos de dirección variable y buen tiempo.

Signos convencionales

Cielo

- Despejado
- ☁ Con nubes
- ☁ Bruma
- ☁ Niebla
- ☁ Lluvia
- ☁ Nieve
- ☁ St. Estratos
- ☁ R. Tormenta
- ☁ Cú. Cúmulos
- ☁ A.cú. Alto Cúmulos
- ☁ F.cú. Pseudo Cirros

Vientos

Signo	Nombres	Velocidad	Signo	Nombres
—	Calma	1 a 2	—	Ulana
—	Ventolina	2 a 4	—	Rizada
—	Muy flojo	4 a 6	—	Marejada
—	Flojo	6 a 8	—	Picada
—	Moderado	8 a 10	—	Marejada gruesa
—	Algo fuerte	10 a 12	—	Gruesa
—	Puerte	12 a 14	—	Muy gruesa
—	Duro	14 a 16	—	Arbolada
—	Muy duro	16 a 30	—	Muy arbolada
—	Temporal	16 a 30	—	Muy arbolada

Mar

En azul Curvas de igual presión del mar.
 En negro Curvas de igual presión del día.
 En negro Curvas de igual variación de presión desde tres horas antes.

Observaciones en Madrid de 13^h del día a 7^h del día

PARQUE DEL RETIRO (Altitud 667 m.)

Horas	Barómetro		Temperatura	Humedad	Viento	Nieve	Estado del Cielo	Horas de insolación
	mm	milibars						
13	706,5	940,6	23,1	69	Ca 1	00	C.C.	10,15
18	704,7	939,5	20,4	71	Ca 1	00	Nuboso	2,4, 2
1	706,8	942,5	16,6	84	N	00	Despej	1,4, 6
7	706,5	941,9	15,8	82	NNE	00	Despej	2,4, 3

