

INSTITUTO GEOGRÁFICO Y CATASTRAL

BOLETÍN DEL SERVICIO METEOROLÓGICO

AÑO XXXIV
Núm. 345

1926

OBSERVACIONES DEL EXTRANJERO

11 DE DICIEMBRE

ESTACIONES	PRESIÓN MILIBARES			VIENTO	TEMPERATURA	TIEMPO		PRESIÓN MILIBARES	VIENTO	ESTACIONES	PRESIÓN			VIENTO	TEMPERATURA	TIEMPO		PRESIÓN MILIBARES	VIENTO
	á O° N. M. G. N.	VARIACIÓN	C. D. y F.			á O° N. M. G. N.	D. y F.				á O° N. M. G. N.	VARIACIÓN	C. D. y F.			á O° N. M. G. N.	D. y F.		
ISLANDIA	Seydisfjord	108,5	1,3	4 W-7	0	D	D	1005,0	WSW-2	PAISES BAJOS	De Bild	1036,7	0,0	0 SW-2	6	N	N		
	Reykjavik	11,7	0,7	3 Cal-e	0	N	N				Le Helder	35,1	0,0	0 W-3	7	N	N		
	Vestfmannó	12,9	0,0	0 SW-5	2	N	N	1009,0	WSW-7		Fiesinga								
	Thorshavn	17,4	0,0	0 W-7	7	N	A	16,9	W-6		Bruselas	40,9	0,0	0 NW-0	4	N	N		
SUECIA Y NORUEGA	Stensele									SUIZA	Zurich								
	Ostersund										Berna								
	Hernosánd							13,8	Cal-e		Ginebra							1024,5	SSW-e
	Sárna							19,8	Cal-o		Lugano	19,7	0,0	0 WSW-0	1	D	D	19,7	N-0
	Karlstad							?	Cal-e		Calais	38,5	0,1	4 W-1	5	N		38,3	W-3
	Estocolmo										Abbeville	38,3	0,1	4 Cal-e	5	N		39,3	?
	Jönköping										El Havre	38,7	-0,3	8 WNW-0	3	N		39,5	Cal-e
	Wisby										Maguncia	36,5	?	?	4	N		38,9	Cal-e
	Kalmar							20,2	?		Brest	38,3	-0,7	5	?	5	N		
	Bronnó	00,8	-2,0	5 ENE-2	2	nv	nv	12,1	SW-3		Lorient								
DINAMARCA	Vallersund							13,9	W-6	Rennes	39,0	0,4	4 ENE-2	3	N		40,3	NE-1	
	Kinn	19,5	-0,5	5 WSW-6	7	LL	LL	22,2	WSW-5	Argentan	38,9	-0,7	5 NNE-0	4	N		40,1	Cal-e	
	Dombaas	11,0	-1,5	8 W-5	3	N	N	20,9	Cal-e	Paris	39,5	0,0	0 Cal-e	5	LL		40,2	Cal-e	
	Utsire	24,0	-0,5	8 W-4	7	N	NR	25,2	N-0	Nancy	39,8	-0,1	8 N-1	1	NR				
	Fæerder	22,3	0,0	0 WSW-3	4	N	D	22,4	WNW-1	Estrasburgo	39,0	0,0	0 WNW-2	4	N		39,5	Cal-e	
	Lister	23,7	-0,5	7 WNW-6	7	N	LL	25,1	WNW-3	Tours	38,7	-0,7	5 Cal-e	3	NR		40,1	ENE-3	
	Skagen							22,3	WNW-2	Dijon	37,8	0,4	4 ENE-0	3	nv		38,5	Cal-e	
	Hansholm							23,7	WNW-3	Rochefort	36,2	-0,3	5 NNE-3	2	I		36,7	?	
	Blaavands							27,9	WNW-3	Clermont	38,5	-0,4	6 W-1	2	NR		40,1	Cal-e	
	Copenhague							24,2	W-3	Lyon	37,8	-0,7	8 Cal-e	2	N		39,4	NNE-1	
ISLAS BRITANICAS	Hammershus							?	WNW-6	Burdeos	34,6	0,0	0 ENE-2	0	NR		35,9	Cal-e	
	Lerwick									Bayona	?	?	?	1	NR		35,0	E-2	
	Stornoway	27,3	1,0	4 SSW-4	11	LL	LL			Tolosa	34,9	-0,9	8 Cal-e	-2	NR		35,8	Cal-e	
	Wick	25,7	0,0	0 SW-2	9	N	N	25,2	W-2	Marignane	31,8	0,4	4 Cal-e	?	D		33,3	Cal-e	
	Aberdeen	28,8	0,5	1 SW-2	9	N	N	28,2	SSW-3	Perpiñan	33,3	-0,1	5 SW-3	3	D		34,1	SW-2	
	Malin Head							32,6	SW-5	Ajaccio							31,7	Cal-e	
	Renfrew									Oporto							26,9	E-1	
	Tynemouth	33,5	0,5	4 W-3	9	N	D	32,9	WSW-4	Coimbra							27,9	ENE-2	
	Blacksod	36,0	0,0	0 S-2	10	N	N	34,9	SW-4	Lisboa							26,8	N-3	
	Donaghadee	35,4	0,0	0 WSW-1	7	D	D			Lagos							23,9	E-2	
EUROPA CENTRAL	Holyhead	37,6	0,0	0 WNW-4	9	N	N			Funchal									
	Cranwell	36,7	0,0	0 W-3	4	N	D	37,1	W-1	Horta									
	Yarmouth	36,3	0,0	0 TSW-2	4	N	N	36,3	W-2	Turin	29,9	0,0	0 Cal-e	-1	NR	NR	34,6	Cal-e	
	Valentia	38,9	0,0	0 S-1	9	N	N	39,0	SW-2	Milan	33,3	2,7	1 Cal-e	0	NR	D			
	Pembroque	38,7	0,0	0 NW-1	9	N	N	39,0	W-4	Pádua									
	Ross-on-Wye	38,4	0,0	0 SW-1	4	N	N	37,5	S-2	Venecia									
	Londres	38,9	0,0	0 WSW-1	4	N	D	38,7	NW-2	Génova	31,0	-0,7	5 WNW-2	8	N	N	33,0	Cal-e	
	Scilly	40,7	0,0	0 S-2	8	N	N	41,8	NNE-1	Florenca	30,2	0,0	0 SE-1	2	D	D	31,5	SW-1	
	Plymouth	39,3	0,0	0 W-1	7	N	N	39,5	NNW-3	Liorna									
	Calshot	39,0	0,0	0 N-2	7	N	N	39,0	W-3	Ancona	26,9	0,0	0 NW-3	3	N	D	34,2	N-3	
EUROPA CENTRAL	Guernsey	38,8	-0,5	8 Cal-e	7	N	N	39,7	Cal-e	Zara	32,3	0,0	0 NW-2	5	NR	N	31,0	NNW-3	
	Borkum	34,1	1,3	1 W-3	6	N	N			Roma	30,3	0,0	0 N-1	0	D	D	29,9	N-2	
	Loningen	35,3	0,7	1 WSW-2	6	N	N			Magdalena	38,3	0,0	0 WNW-5	10	D	D	29,7	E-2	
	Hamburgo	32,7	0,7	1 W-3	8	LL	LL			Taranto							27,3	NNW-6	
	Swinemunde	28,5	0,7	1 WNW-2	7	LL	LL			Mesina	26,6	0,0	0 NNW-2	12	N	N			
	Danzig	25,7	0,7	2 W-2	5	N	LL			Tánger							24,3	E-5	
	Memel	23,0	1,3	1 NW-2	1	I	N			Oran									
	Aquisgran	37,9	0,0	0 W-1	5	NR	LL			Argel									
	Magdeburgo	33,8	0,0	0 WNW-4	7	LL	N			Bizerta	30,1	0,0	2 Cal-e	10	D				
	Berlin	32,5	0,7	1 W-3	8	LL	LL			Túnez									
Dresde	33,3	0,7	1 W-4	6	LL	LL			Rabat	23,5	0,9	1 Cal-e	3	D		21,3	Cal-e		
EUROPA CENTRAL	Breslau	29,7	1,3	2 NW-2	7	LL	LL			Fez	25,9	0,7	1 Cal-e	2	D		22,5	NE-1	
	Francfort	38,3	0,0	0 S-1	5	NR	JB			Tazza	21,1	1,3	1 Cal-e	3	D		23,8	SE-2	
	Carlsruhe	39,1	0,0	0 WSW-1	4	N	N			Sfax									
	Munich	38,6	0,0	0 SW-2	2	N	N			Casablanca	25,5	0,7	1 SW-2	7	D				
	Posen	29,4	2,7	1 W-3	7	LL	LL			Mequinez	24,5	0,8	1 SE-1	6	D		21,8	NE-3	
	Varsovia									Agadir									
	Cracovia	28,6	1,3	1 W-1	4	NR	A			Ovazan	23,9	0,8	3 S-1	9	D		22,2	S-1	
	Viena									Marakesh	23,1	0,4	1 Cal-e	0	D		20,2	Cal-o	
	Praga									Asaka	?	0,9	4 Cal-e	-5	D		24,9	ESE-1	
	Buda-Pest									Knalah Teda	25,7	0,9	4 Cal-e	4	D		21,8	Cal-o	

RADIOGRAMAS TRANSMITIDOS DESDE BARCOS

DIA HORA LAT. N LONG. W PRES. MB VIENTO.
11 7 50,1 23,1 1027,0 SSE-6

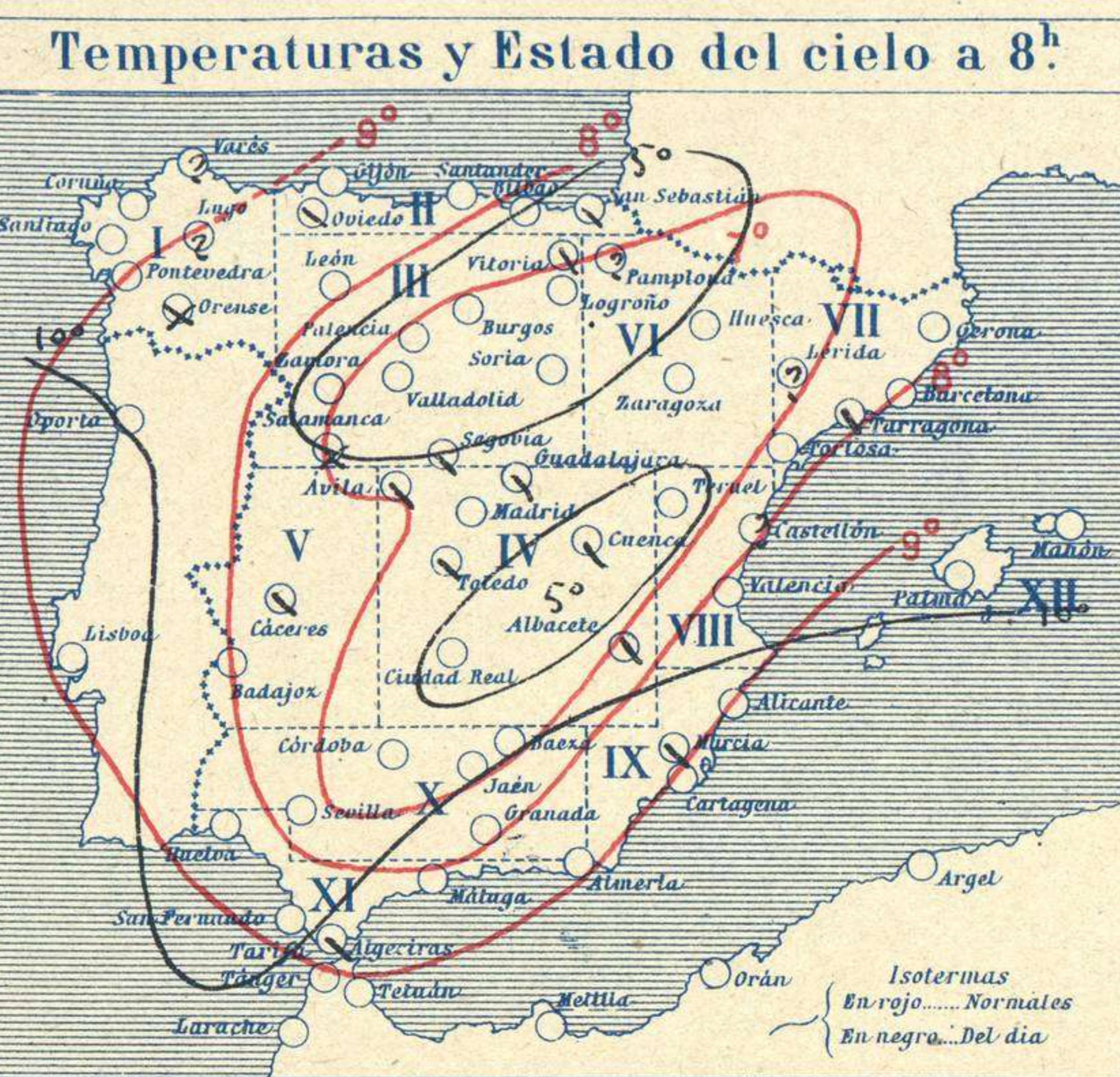
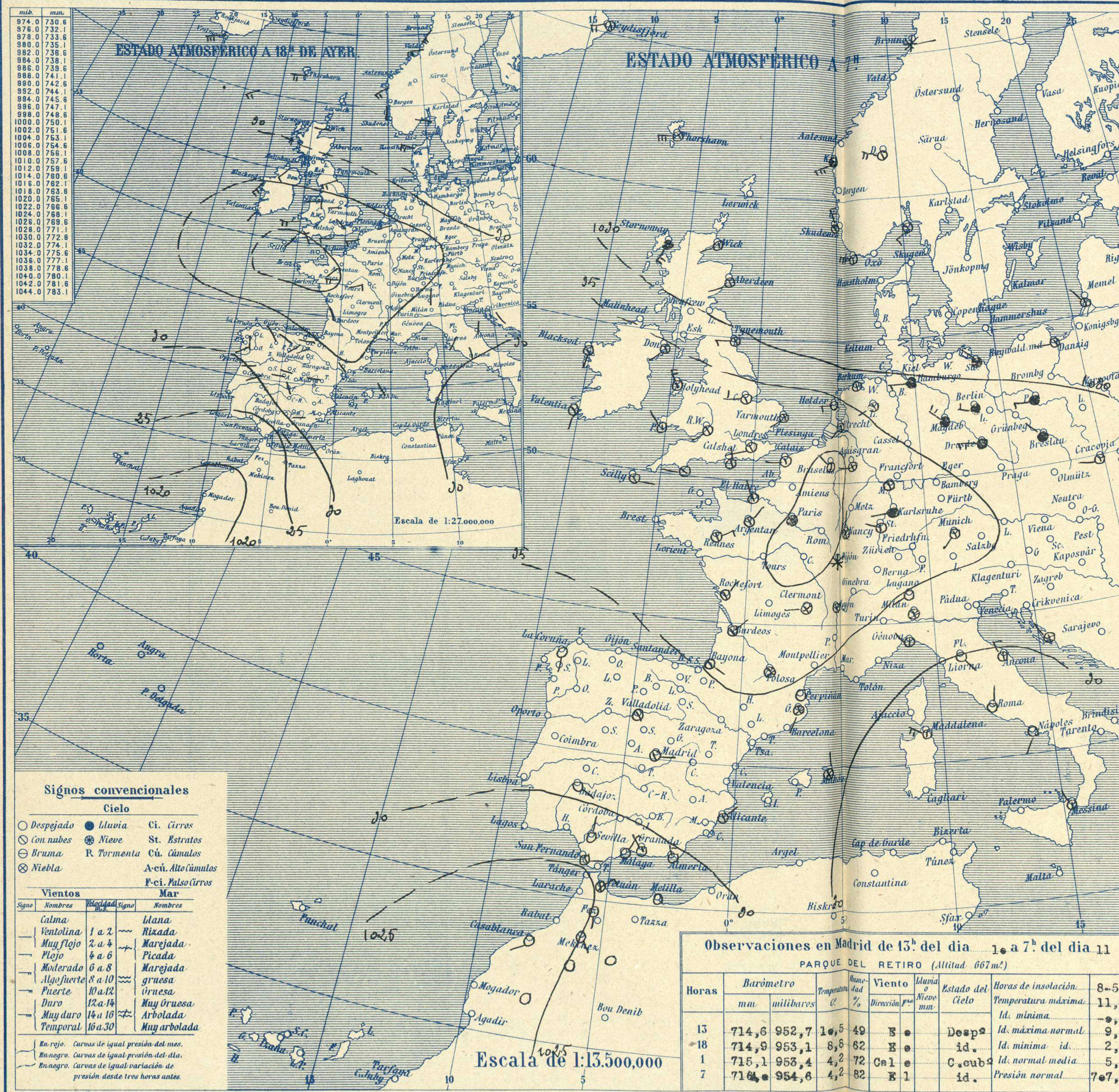


SERVICIO METEOROLÓGICO ESPAÑOL.

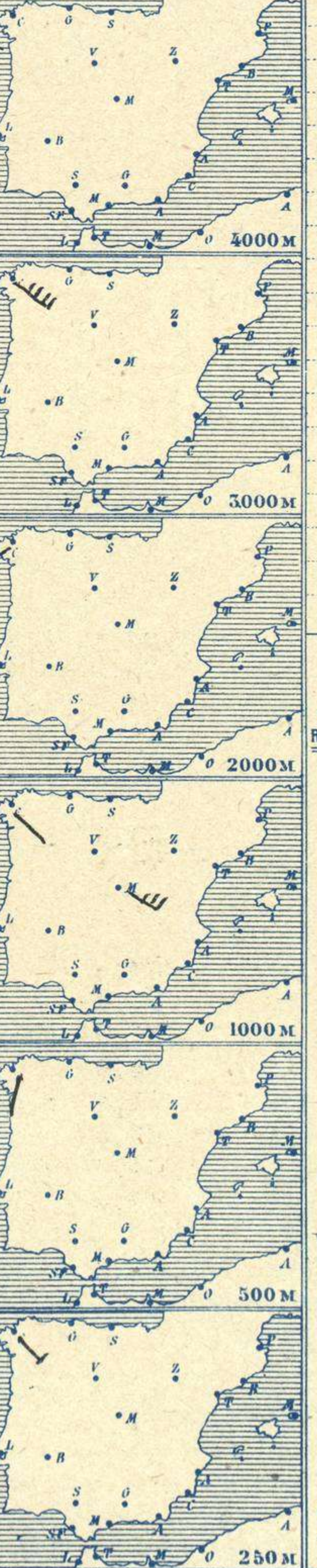
Boletín del Estado 11 de Diciembre de 1926

AÑO XXXIV

Núm. 345



Observaciones aerológicas



Estado General

Persiste sobre Francia el centro principal de altas presiones, cuyo influjo alcanza España.

El buen tiempo es general, si bien el cielo aparece con nubes.

En el Estrecho de Gibraltar aun perduran los vientos del Este con poca fuerza.

Tiempo probable

Vientos flojes de dirección variable y buen tiempo, cielo nuboso o nebuloso.

Temperaturas extrema y Lluvia

Estaciones	Temperaturas		Lluvia
	Máx.	Mínim.	
La Coruña	14	5	
Santiago	14	5	
Pontevedra	15	1	
Lugo			
Orense	14	2	
Gijón	11	5	
Oviedo	10	0	
Santander	10	6	
Bilbao	10	1	
San Sebastián	3	-1	
León	12	0	
Zamora	9	-4	
Palencia	12	-2	
Burgos	10	-1	
Soria	12	-2	
Valladolid	10	-2	
Salamanca	9	0	
Ávila	11	0	
Segovia	10	0	
Madrid	11	0	
Toledo	13	3	
Guadalajara	13	-1	
Cuenca	14	-3	
Ciudad-Real	13	0	
Albacete	13	2	
Cáceres	15	2	
Badajoz	14	4	
Vitoria	7	-4	
Logroño	11	-4	
Pamplona			
Huesca	11	2	
Zaragoza			
Lérida			
Gerona	15	0	
Barcelona	16	8	
Tarragona	15	8	
Tortosa			
Teruel	10	-3	
Castellón			
Valencia	15	4	
Alicante	18	2	
Murcia	14	3	
Sevilla	18	6	
Córdoba	16	5	
Jaén	15	6	
Baeza	12	4	
Granada	15	2	
Huelva	18	7	
San Fernando	17	12	
Tarifa	15	14	
Algeciras	16	14	
Málaga	18	10	
Almería	17	12	
Palma	19	4	
Ibiza			
Mahón	15	8	
Las Palmas			
S ^t Cruz de T.			
Laguna			
Izaña			
Tetuán	15	11	
Melilla	17	14	
Tánger			

Observaciones en Madrid de 13^h del día 10 a 7^h del día 11

PARQUE DEL RETIRO (Altitud 667m.)

Horas	Barómetro		Temperatura	Humedad	Viento	Lluvia o Nieve	Estado del Cielo	Horas de insolación	
	mm	milibars						°C	%
13	714,6	952,7	10,5	49	E		Despej	8-50	11,4
18	714,9	953,1	8,8	62	E		id.	Id. máxima normal	9,3
1	715,1	953,4	4,2	72	Cal		C. cub	Id. mínima id.	2,0
7	716,0	954,6	4,2	82	E		id.	Id. normal media	5,7
							id.	Presión normal	707,0

Signos convencionales

Cielo

- Despejado
- Lluvia
- con nubes
- Bruma
- Niebla
- Ci. Cirros
- St. Estratos
- Cú. Cúmulos
- A-cú. Alto Cúmulos
- F-ci. Falso Cirros

Vientos

Signo	Nombres	Velocidad	Signo	Nombres
—	Calma	0	—	Uana
—	Ventolina	1 a 2	—	Rixada
—	Muy flojo	2 a 4	—	Marejada
—	Flojo	4 a 6	—	Picada
—	Moderado	6 a 8	—	Marejada gruesa
—	Muy fuerte	8 a 10	—	gruesa
—	Fuerte	10 a 12	—	gruesa
—	Duro	12 a 14	—	Muy gruesa
—	Muy duro	14 a 16	—	Arbolada
—	Temporal	16 a 30	—	Muy arbolada

Mar

En rojo. Curvas de igual presión del mes.
En negro. Curvas de igual presión del día.
En negro. Curvas de igual variación de presión desde tres horas antes.

