

INSTITUTO GEOGRÁFICO Y CATASTRAL

BOLETÍN DEL SERVICIO METEOROLÓGICO

AÑO XXXIV  
Nim.º 319

1926

OBSERVACIONES DEL EXTRANJERO

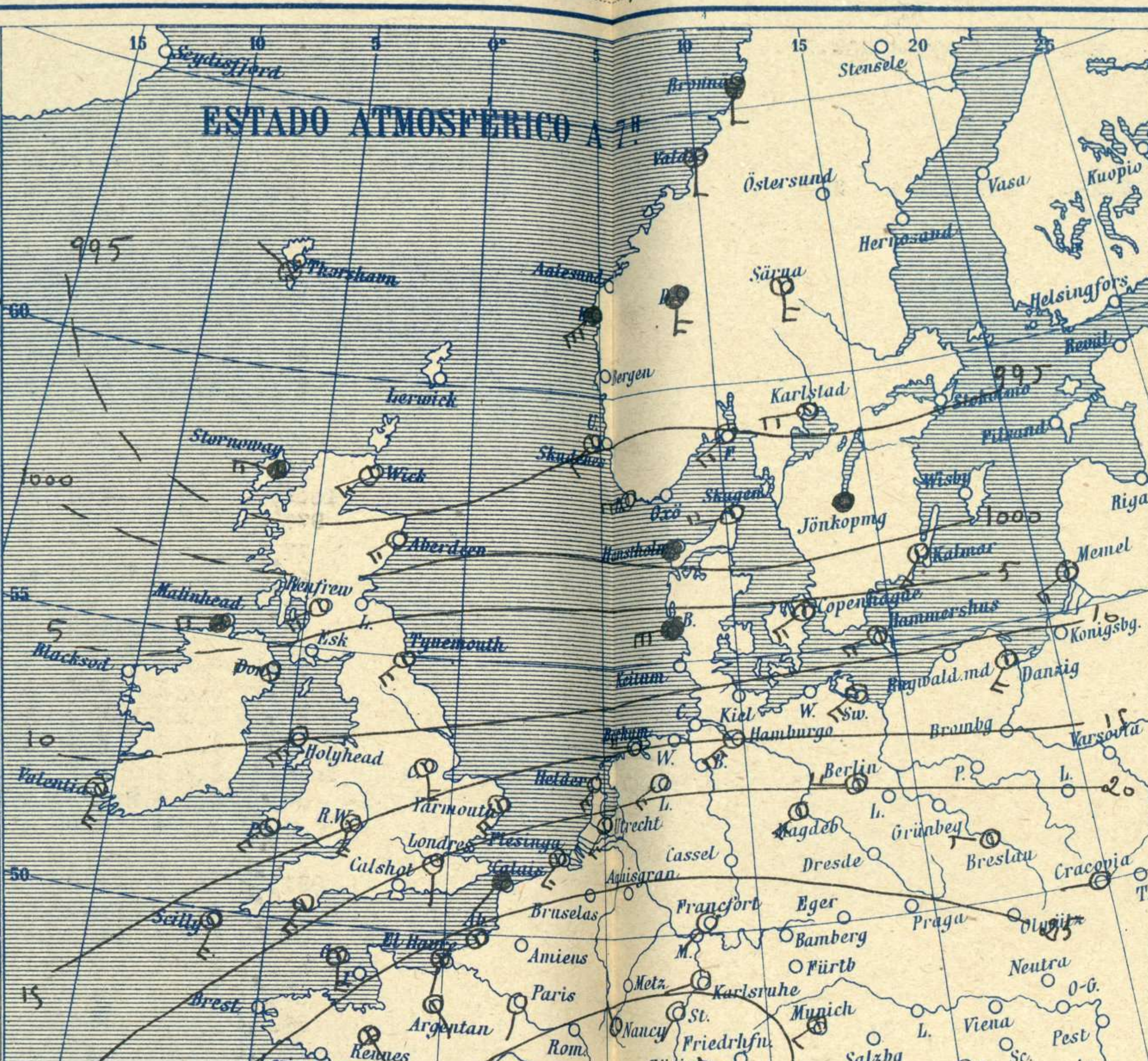
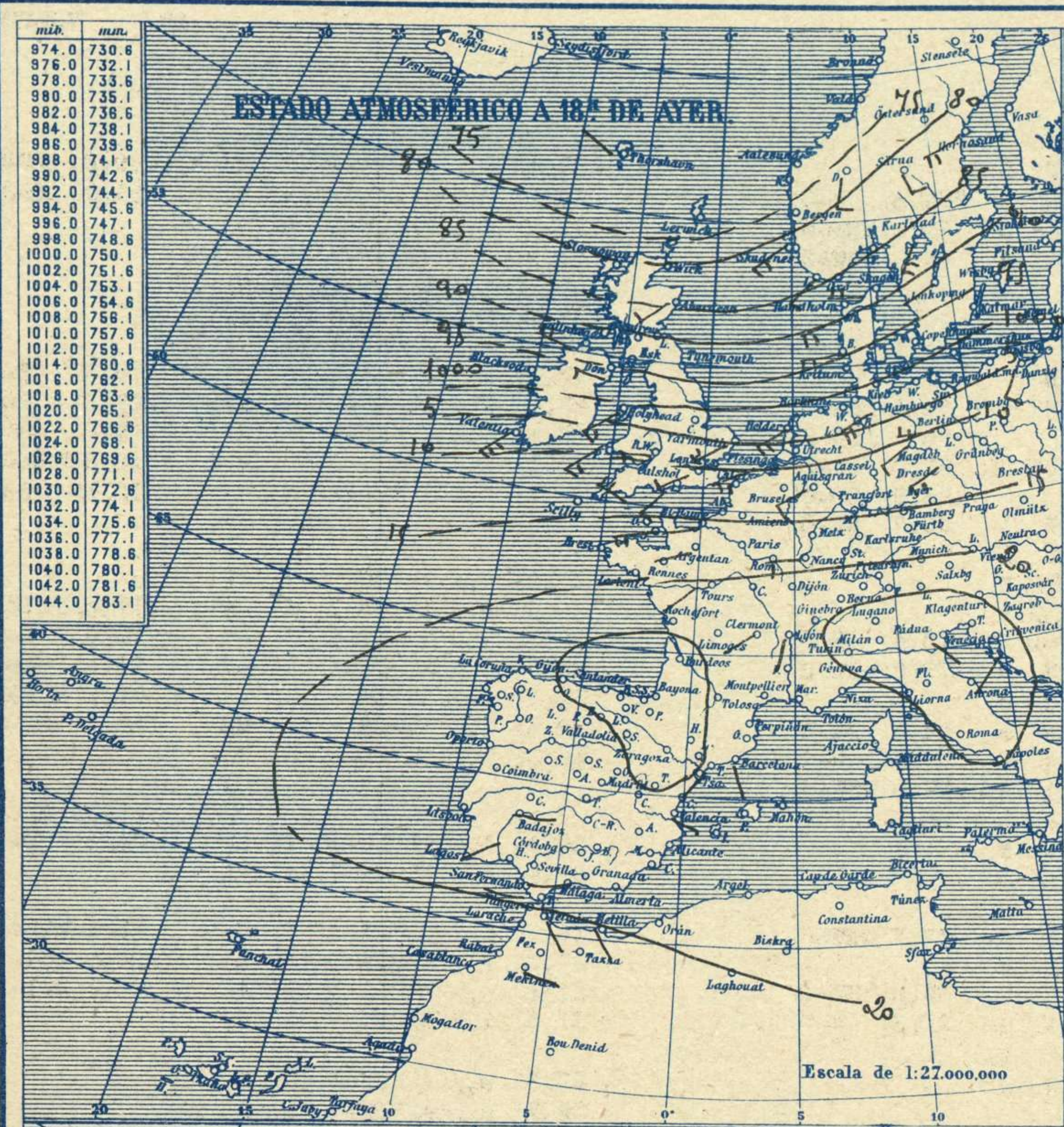
15 de NOVIEMBRE

ESTACIONES	PRESIÓN MILIBARES				VIENTO	TEMPERATURA	TIEMPO		PRESIÓN MILIBARES	VIENTO	ESTACIONES	PRESIÓN MILIBARES				VIENTO	TEMPERATURA	TIEMPO		PRESIÓN MILIBARES	VIENTO
	á O. N. M. G. N.	VARIACIÓN	C	D. y F.			PRESENTES	PASADO				á O. N. M. G. N.	D. y F.	á O. N. M. G. N.	VARIACIÓN			C	D. y F.		
ISLANDIA	Seydisfjord	976,7	2,7	1	Cal-o	3	D	D			De Bild	1021,4	2,7	1	SW-4	3	N	N	1008,2	SW-5	
	Reykjavik	79,3	2,0	1	Cal-o	1	N	N	973,0	S-2	Le Helder	18,1	6,0	1	SW-8	10	D	D	03,9	SW-7	
	Vestmannö	78,5	2,0	1	NW-6	3	N	D	71,0	NNW-6	Flesinga	22,5	2,0	1	SW-5	8	N	N			
	Thorshavn	77,7	3,3	1	WNW-2	5	N	A	65,0	WNW-2	Bruselas	24,9	2,7	1	WSW-3	8	N	D			
	Stensele										Zurich	18,2	1,3	1	NW-o	11	N	N			
	Ostersund										Berna	17,7	1,3	1	W-o	12	N	N			
	Hernosand								80,1	SW-4	Ginebra	17,0	0,7	1	SW-2	14	N	N			
	Särna	81,4	?	?	S-4	6	N	?	78,7	SE-3	Lugano	15,5	0,7	1	N-o	9	D	N	25,5	N-o	
	Karlstad	92,6	2,0	1	W-4	8	N	N	81,1	SSW-4	Calais	23,0	2,0	1	SW-2	9	LL		11,5	N-6	
SUECIA Y NORUEGA	Estocolmo								90,3	SSW-2	Abbeville	25,0	1,5	1	SW-3	7	N		14,5	W-4	
	Jönköping	97,9	5,3	1	?-6	6	LL	LL	92,6	SW-3	El Havre	26,1	1,1	4	SSW-6	8	N		15,9	WSW-?	
	Wisby	98,7							95,9	SW-6	Maguncia	27,7	2,7	1	Cal-o	8	D		15,1	W-2	
	Kalmar	1002,5	2,0	1	SW-5	8	N	A	96,7	SW-8	Brest										
	Bronnö	977,3	1,5	1	S-3	5	A	A			Lorient										
	Vallersund	77,3	1,0	1	S-3	6	NE	N			Rennes	25,9	0,4	1	SE-1	7	NB				
	Kinn	81,2	?	?	WSW-7	?	LL	?			Argentan	26,6	0,8	1	SSE-1	5	NB	17,9	WSW-2		
	Dombaas	?	1,5	1	S-5	2	LL	LL	75,4	S-5	Paris	28,1	1,5	1	SSW-2	7	D	15,8	W-6		
	Utsire	92,4	4,5	1	WSW-8	8	N	N	79,8	SW-6	Nancy	29,8	1,6	1	NW-2	8	D	19,0	W-3		
	Fæerder	91,1	2,5	4	SW-6	8	D	D			Estrasburgo	30,1	2,4	1	SW-2	11	D	19,1	ESE-1		
	Lister	96,5	3,0	1	W-9	9	N	N	84,5	SW-2	Tours	29,5	1,2	1	SSE-3	10	NB	20,9	SW-2		
	Skagen	97,8	1,3	1	WSW-6	8	N	A	87,8	W-4	Dijon	30,3	1,7	1	Cal-o	6	D				
	Hanstholm	98,9	2,7	1	W-6	8	A	A	88,6	WSW-5	Rochefort										
	Blaavands	1005,9	2,7	1	W-7	9	A	A	94,1	W-6	Clermont							22,2	SW-1		
	Copenhague	06,5	2,7	1	WSW-5	8	N	N			Lyon	29,8	1,3	1	Cal-o	8	NB	23,0	S-2		
	Hammershus	05,9	1,3	1	W-9	8	N	A			Burdeos	28,6	0,3	1	SE-2	10	NB				
DINAMARCA	Lerwick										Bayona										
	Stornoway	991,9	?	?	W-6	7	A	A	77,7	WNW-6	Tolosa	28,5	0,7	4	Cal-o	5	N	25,0	WNW-1		
	Wick	91,9	2,5	1	WSW-4	6	N	A			Marignane	27,7	1,1	1	ENE-1	13	D	24,3	Cal-o		
	Aberdeen	97,9	2,5	1	SW-4	6	D	D	82,8	SW-4	Perpiñan	27,4	0,8	4	Cal-o	13	N	24,2	Cal-o		
	Malin Head	1002,1	1,0	1	W-7	7	A	G	91,5	W-7	Ajaccio	27,3	1,3	3	Cal-o	14	D				
	Renfrew	02,3	2,0	1	SW-4	6	N	A			Oporto										
	Tynemouth	06,5	1,0	2	SW-5	7	N	D			Coimbra	22,6	0,0	0	SSE-2	12	D	D			
	Blacksod										Lisboa	22,7	0,0	0	NNE-4	14	D	D			
	Donaghadee	05,8	1,5	4	W-3	7	N	A	95,9	W-4	Lagos	17,3	-1,3	5	W-2	14	D	N	19,9	NE-1	
	Holyhead	09,6	0,5	4	SW-6	11	N	A	1001,5	WSW-7	Funchal										
	Cranwell	15,4	1,5	1	S-4	6	N	D			Horta										
	Yarmouth	19,0	3,0	1	SW-4	7	N	D	05,9	SW-4	Turin	29,7	0,7	1	Cal-o	8	NB	LL			
	Valentia	08,9	-0,5	8	S-4	10	N	LL	07,5	WSW-7	Milan	29,3	0,0	0	WSW-1	13	N	N	26,3	Cal-o	
	Pembroque	13,2	-0,5	8	SW-7	12	N	D	06,1	WSW-8	Pádua	28,2	2,0	1	Cal-o	14	N	N	25,5	SE-1	
	Ross-on-Wye	16,0	0,5	4	SSW-4	9	N	N	07,7	W-5	Venecia										
	Londres	20,8	1,5	1	S-2	3	N	N	10,5	WSW-4	Génova	28,1	0,7	4	Cal-o	10	NB	NB			
	Scilly	17,3	-0,5	5	SSW-5	12	N	D			Florenca							24,3	Cal-o		
	Plymouth	18,6	-1,0	8	SW-5	12	N	N	12,5	WNW-7	Liorna							23,8	NW-6		
	Calshot	20,8	0,5	1	SSW-4	11	N	D	11,5	SW-5	Ancona	29,9	1,3	4	N-1	14	NB	NB			
	Guernsey	22,4	0,0	0	S-4	12	N	D	15,8	W-6	Zara	28,3	1,3	1	Cal-o	17	N	N	27,4	SW-2	
	Borkum	15,5	4,7	1	W-8	8	N	N	02,1	W-5	Roma										
	Loningen	19,1	5,3	1	WSW-6	8	D	D			Magdalena	26,3	1,3	1	?-2	16	N	N			
	Hamburgo	15,5	2,7	1	WSW-7	3	D	N	04,2	SW-6	Taranto	25,9	0,0	0	NE-1	12	D	N	27,4	E-1	
	Swinemunde	13,3	2,0	1	WSW-4	8	N	LL	04,5	WSW-4	Mesina	27,5	0,7	2	N-2	20	N	N			
	Danzig	11,1	1,3	1	SW-6	9	N	LL	05,8	SSW-3	Tánger	17,8	0,3	4	SW-1	13	LL				
	Memel	08,1	2,0	1	WSW-6	9	N	A			Oran										
	Aquisgran	24,9	2,7	1	W-4	8	D	LL	12,5	WSW-6	Argel										
	Magdeburgo	20,6	2,0	1	WSW-3	9	N	N	09,0	SW-3	Bizerta	25,7	1,1	1	Cal-o	13	N				
	Berlin	18,9	2,0	1	W-4	8	N	N	08,5	WSW-4	Túnez										
	Dresde								11,9	SW-7	Rabat										
	Breslau	22,5	2,0	1	WNW-3	9	N	N	13,7	SSW-3	Fez										
	Francfort	27,5	2,7	1	SW-2	9	D	LL	15,7	SSW-3	Tazza							16,9	EW-8		
	Carlsruha	28,5	3,3	1	WSW-2	11	D	D	17,3	W-3	Sfax										
	Munich	29,0	2,7	1	WSW-3	10	N	N	17,8	SW-3	Casablanca	19,1	0,0	0	SW-2	9	N				
	Posen										Mequinez	18,1	0,0	0	SE-1	5	D		17,5	E-2	
	Varsovia										Agadir	17,8	1,2	2	E-1	12	D				
	Craoovia	23,7	?	?	W-2	11	D	D													
	Viena																				
	Praga																				
	Buda-Pest																				

RADIOGRAMAS TRANSMITIDOS DESDE BARCOS

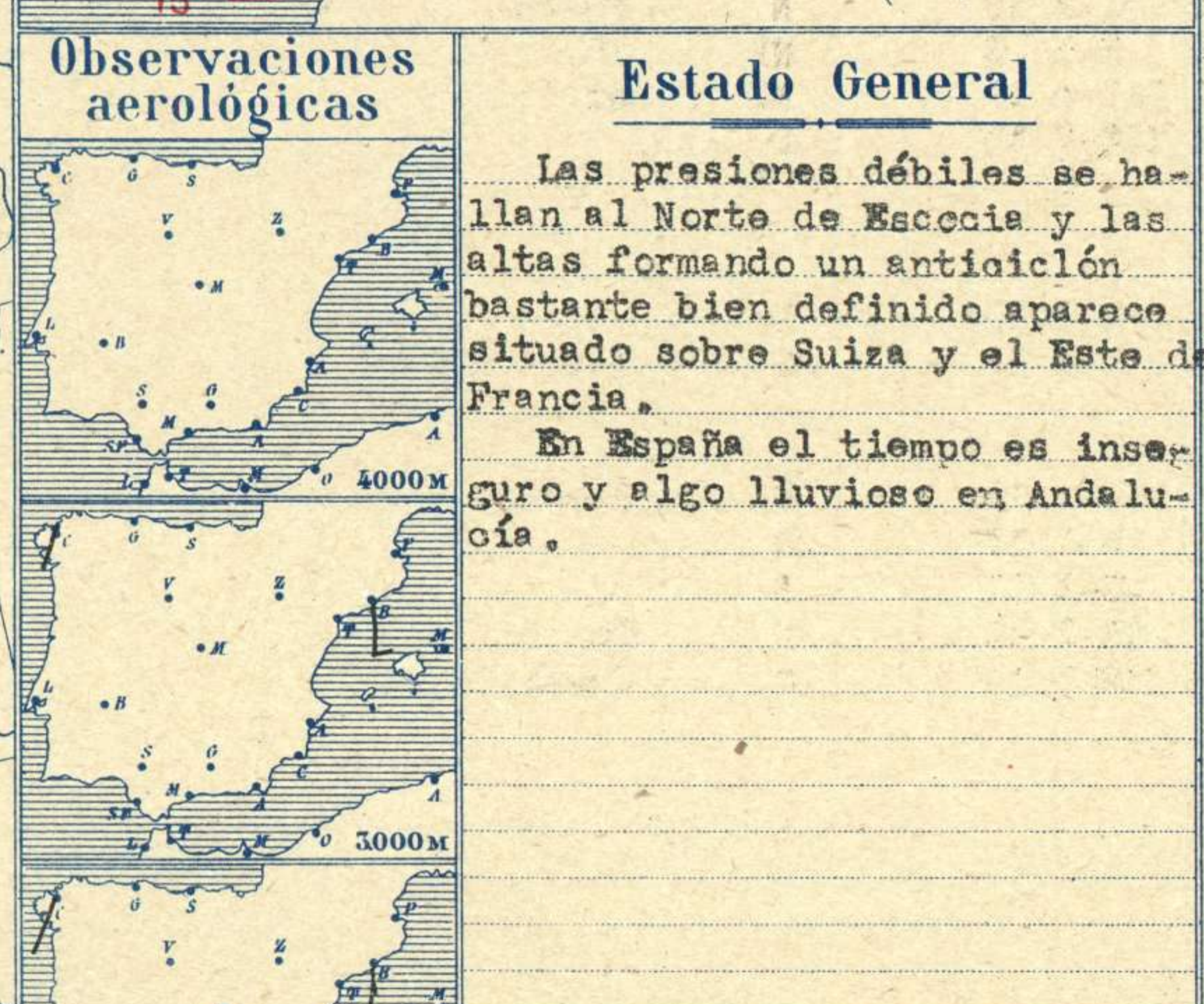
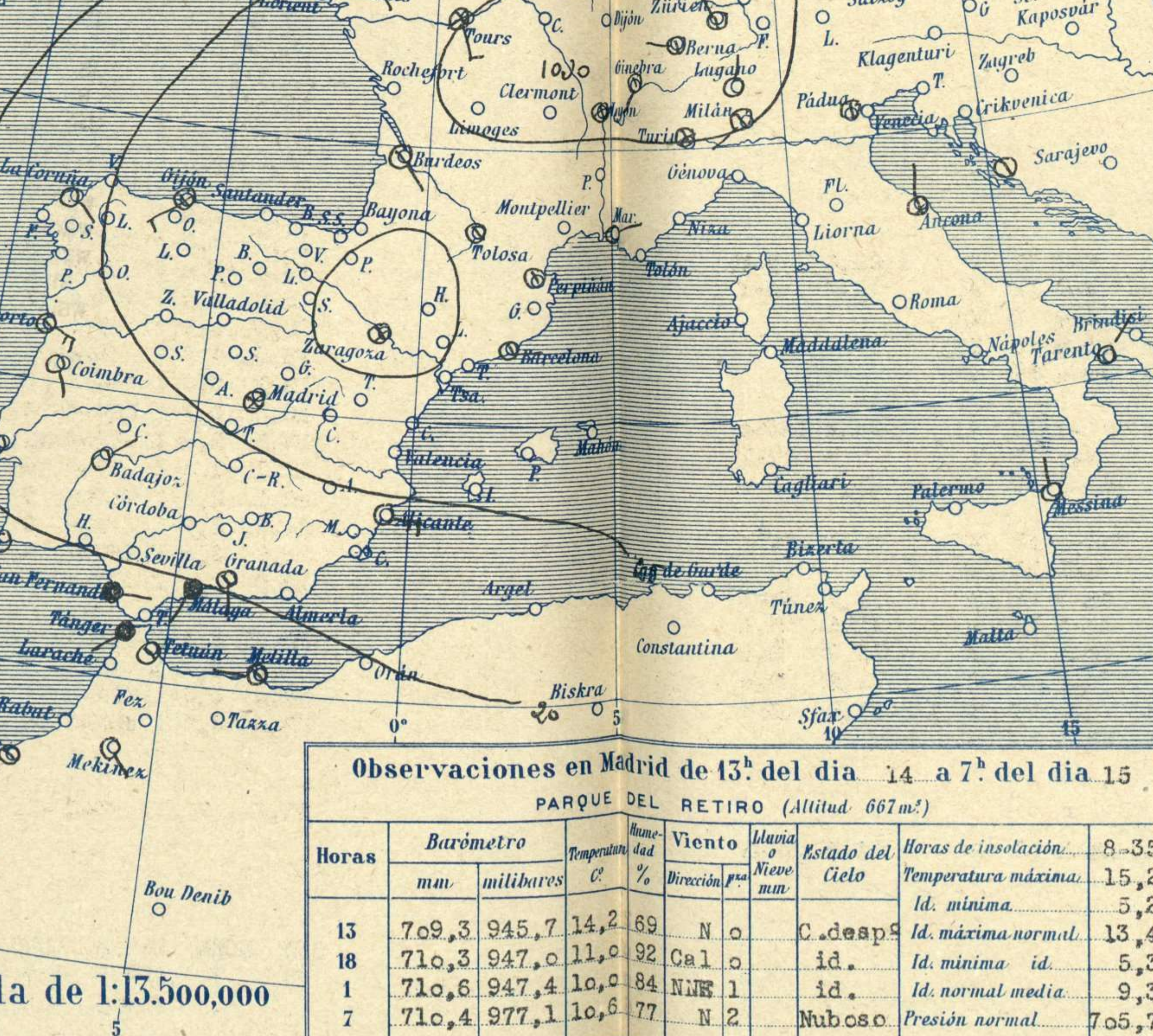
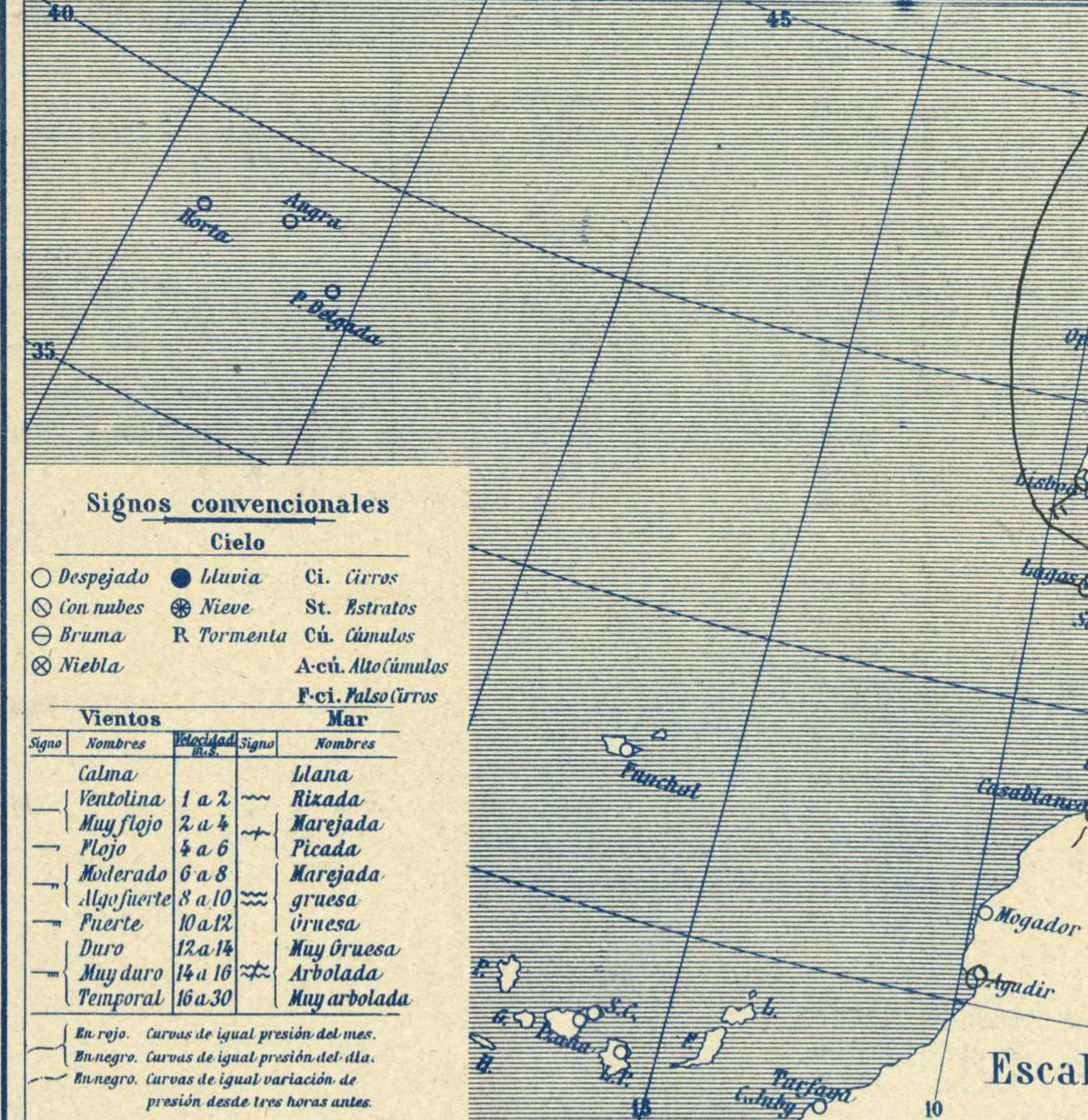
DIA	HORA	LAT. N	LONG. W	PRES. MB	VIENTO
15	7	49º,9	15º,8	1009,0	W-4
..	.	56º,6	15º,8	995,0	W-7





**Temperaturas extrema y Lluvia**

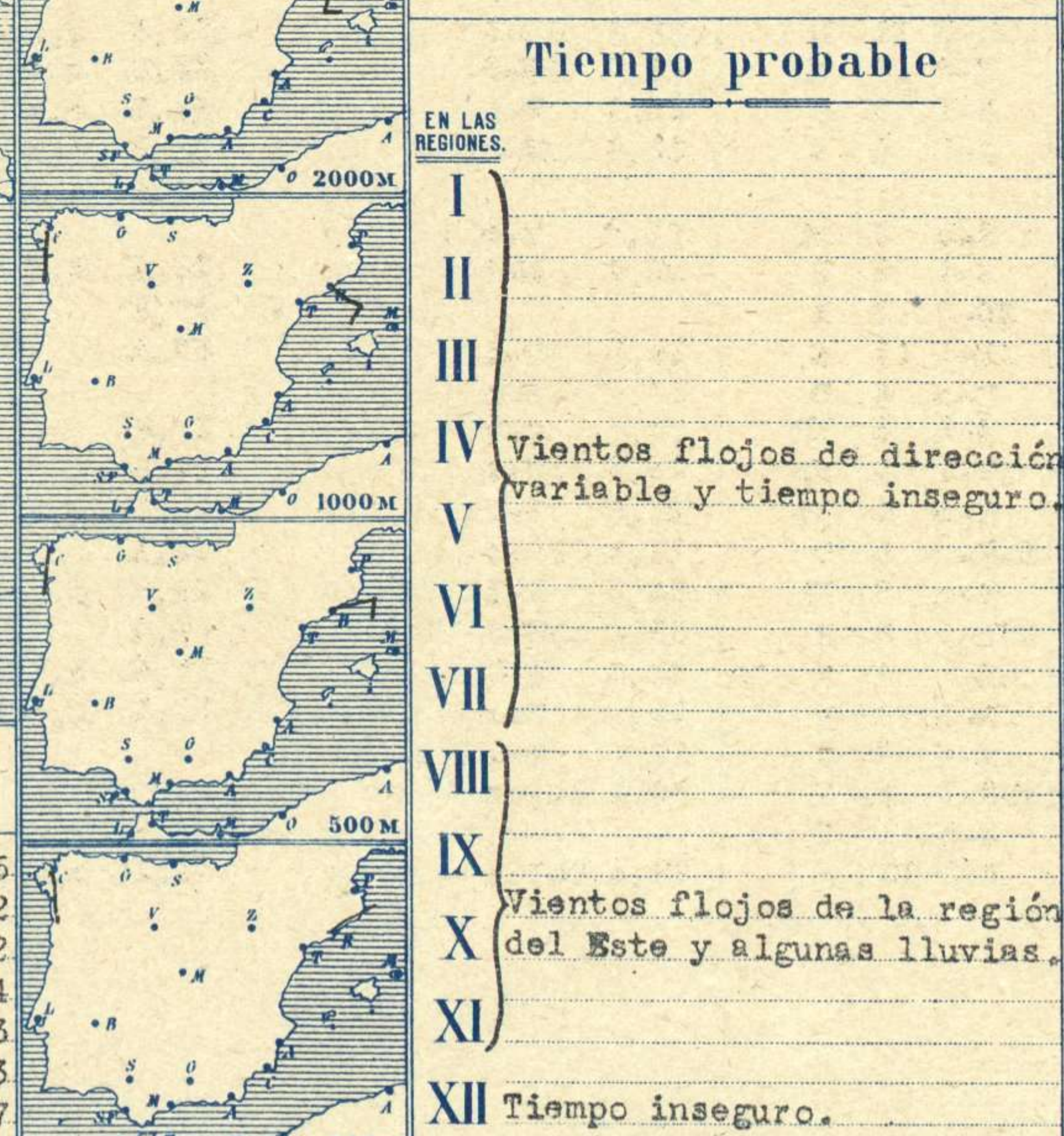
Estaciones	Temperaturas		Lluvia
	Máx.	Mínim.	
La Coruña	18	8	
Santiago	14	6	
Pontevedra	17	6	
Lugo			
Orense	18	6	
Oijón	18	9	
Oviedo	17	7	
Santander	19	10	
Bilbao	19	11	
San Sebastián	22	9	
León	12	3	
Zamora	11	1	
Palencia	11	1	0,3
Burgos	14	3	
Soria	14	2	
Valladolid	9	3	0,3
Salamanca	15	4	
Ávila	14	3	
Segovia	13	4	
Madrid	15	5	
Toledo	16	6	
Guadalajara	16	7	
Cuenca	18	7	
Ciudad-Real	16	6	
Albacete	16	8	
Cáceres	16	8	
Badajoz	19	7	
Vitoria	20	8	
Logroño	16	4	
Pamplona	17	5	
Huesca	13	7	
Zaragoza	12	10	
Lérida			
Gerona	23	11	
Barcelona	23	15	
Tarragona	22	13	
Tortosa			
Teruel	16	5	
Castellón			
Valencia	20	10	1
Alicante	23	9	
Murcia	21	11	ip
Sevilla			
Córdoba	18	7	1
Jaén	17	7	3
Baeza	15	9	2
Granada	15	9	3
Huelva	22	10	
San Fernando	19	8	0,3
Tarifa	17	11	2
Algeciras	20	11	2
Málaga	21	10	7
Almería			
Palma			
Ibiza			
Mahón	21	16	
Las Palmas			
St. Cruz de T.			
Laguna	18	11	1
Izana			
Tetuán	15	10	23
Melilla	18	12	8
Tánger	19	12	2



**Estado General**

Las presiones débiles se hallan al Norte de Escocia y las altas formando un anticiclón bastante bien definido aparece situado sobre Suiza y el Este de Francia.

En España el tiempo es inseguro y algo lluvioso en Andalucía.



**Tiempo probable**

Vientos flojos de dirección variable y tiempo inseguro.

Vientos flojos de la región del Este y algunas lluvias.

Tiempo inseguro.

**Observaciones en Madrid de 15<sup>h</sup> del día 14 a 7<sup>h</sup> del día 15**

PARQUE DEL RETIRO (Altitud 667 m<sup>2</sup>)

Horas	Barómetro		Temperatura	Humedad %	Viento	Lluvia o Nieve	Estado del Cielo	Horas de insolación	
	mm	milibares						8-35	Temperatura máxima
13	709,3	945,7	14,2	69	N 0		C. deasp	15,2	5,2
18	710,3	947,0	11,0	92	Cal 0		id.	13,4	5,3
1	710,6	947,4	10,0	84	NNE 1		id.	9,3	7,7
7	710,4	977,1	10,6	77	N 2		Nuboso	7,0	5,7

**Signos convencionales**

**Cielo**

- Despejado
- Lluvia
- con nubes
- Bruma
- Niebla
- Ci. Cirros
- St. Estratos
- Cú. Cúmulos
- Acú. Alto Cúmulos

**Vientos**

Signo	Nombres	Velocidad	Signo	Nombres
—	Calma	0	—	Llana
—	Ventolina	1 a 2	—	Rikada
—	Muy flojo	2 a 4	—	Marejada
—	Flojo	4 a 6	—	Picada
—	Moderado	6 a 8	—	Marejada gruesa
—	Algo fuerte	8 a 10	—	gruesa
—	Fuerte	10 a 12	—	gruesa
—	Duro	12 a 14	—	Muy gruesa
—	Muy duro	14 a 16	—	Arbolada
—	Temporal	16 a 30	—	Muy arbolada

**Mar**

En rojo. Curvas de igual presión del mar.  
En negro. Curvas de igual presión del día.  
En rojo. Curvas de igual variación de presión desde tres horas antes.

Escala de 1:13.500.000



