

INSTITUTO GEOGRÁFICO Y CATASTRAL

BOLETÍN DEL SERVICIO METEOROLÓGICO

AÑO XXXIV
Nim.º 294

1926
21 de Octubre

OBSERVACIONES DEL EXTRANJERO

ESTACIONES	PRESIÓN MILIBARES			VIENTO	TEMPERATURA	TIEMPO		PRESIÓN MILIBARES	VIENTO	ESTACIONES	PRESIÓN			VIENTO	TEMPERATURA	TIEMPO		PRESIÓN MILIBARES	VIENTO
	á O°	N. M. G. N.	VARIACIÓN			á O°	N. M. G. N.				á O°	N. M. G. N.	á O°			N. M. G. N.	á O°		
ISLANDIA	Seydisfjord	27,8	0,0	0	N-2	-1	N	N		De Bild	28,6	-1,3	5	NE-1	-2	N	NE		
	Reykjavik	30,5	0,7	4	E-2	-6	D	D	30,3	ENE-2									
	Vestfmannó	28,5	0,7	4	N-3	-2	D	D	29,1	S-2									
	Thorshavn	13,9	-1,3	5	NNW-2	0	D	N	19,9	E-2									
	Stensele																		
	Ostersund	15,4	0,0	0	N-1	-5	N	nv											
	Hernosánd	10,3	0,0	0	NW-2	-1	nv	nv											
	Sárna	12,3	0,0	0	NW-1	-9	N	N											
	Karlstad	12,6	0,0	0	W-1	-3	D	D											
	Estocolmo	09,5	0,0	0	NNW-2	-2	D	N											
	Jönköping	11,5	0,0	0	SW-1	-4	N	D											
	Wisby	10,1	0,7	1	NW-1	1	N	N											
	Kalmar								12,2	SSW-0									
	Bronnö	12,6	0,0	0	Cal-0	-9	N	D	14,9	ESE-2									
	Vallersund	13,9	0,0	0	ESE-4	-1	N	D											
	Kinn	10,4	-0,5	5	ENE-4	1	D	D											
	Dombaas	14,6	0,0	0	Cal-0	-12	N	D	?	Cal-0									
	Utsire	10,2	-1,0	5	SE-3	1	N	A	?	N-3									
	Fæerder	12,5	?	?	NE-4	0	?	?	10,0	NNW-1									
	Lister	09,9	0,0	0	ENE-1	1	nv	N											
	Skagen	11,3	?	?	NE-2	3	D	?	15,4	SSE-1									
	Hansholm	07,7	-0,7	5	E-1	2	A	A	11,1	NE-1									
	Blaavands	09,4	-0,7	5	E-1	-2	D	NE	13,9	NNW-?									
	Copenhagen	10,6	0,0	0	ENE-1	4	D	D											
	Hammershus	09,5	-0,7	5	Cal-0	4	N	D											
	Lerwick	09,3	-1,0	5	NW-1	2	N	N											
	Stornoway	?	-2,5	5	?-3	3	A	A	17,5	W-1									
	Wick	07,9	-2,5	5	NE-3	4	G	G	18,4	WSW-2									
	Aberdeen	09,5	-2,0	5	SW-2	-1	N	D	19,3	WNW-2									
	Malin Head	09,3	-2,5	5	S-3	4	LL	LL	18,3	SSE-1									
	Renfrew	10,4	-2,5	5	Cal-0	-3	NE	NB											
	Tynemouth	11,2	-2,0	5	W-1	1	N	D	19,6	NNE-3									
	Blacksod	09,5	-2,5	5	Cal-0	7	A	A											
	Donaghadde	11,5	-2,0	5	W-1	1	N	D	19,4	ENE-1									
	Holyhead	09,9	-2,0	5	E-1	4	N	D	17,8	E-3									
	Cranwell	10,9	-2,0	5	NNW-3	2	N	N	18,3	NW-1									
	Yarmouth	09,6	-2,5	5	NE-4	7	N	A	16,8	NNE-5									
	Valentia	09,7	-1,5	5	ENE-2	1	D	D	14,9	NE-2									
	Pembroque	08,4	-1,5	5	NE-4	3	N	D	15,9	NE-3									
	Ross-on-Wye	09,1	-2,0	5	ENE-2	3	N	NB	17,1	Cal-0									
	Londres	08,2	-2,0	5	NE-3	3	LL	LL											
	Scilly	07,7	-1,0	5	SE-5	6	LL	LL	14,7	E-2									
	Plymouth	06,7	-1,5	5	NE-4	5	LL	LL											
	Calshot	06,7	-2,5	5	NE-3	4	N	N	16,1	NE-3									
	Guernsey	04,7	-2,0	5	ESE-3	7	LL	LL	12,1	NE-4									
	Borkum	09,3	-1,3	5	W-2	4	N	N											
	Loningen	08,3	-2,7	8	Cal-0	-3	NB	NB											
	Hamburgo	09,5	-1,3	5	SE-1	0	NB	NB											
	Swinemunde	09,3	-0,7	6	SW-1	2	NB	LL											
	Danzig	11,5	0,0	0	S-2	1	NP	NB											
	Memel	11,8	0,0	0	S-1	2	N	D											
	Aquisgran	07,4	-2,0	5	Cal-0	3	NB	NB											
	Magdeburgo	09,9	-0,7	5	SSW-1	2	NB	NB											
	Berlin	10,2	-0,7	6	SSW-1	2	NB	NB											
	Dresde	11,8	-0,7	5	ESE-3	2	N	LL	15,3	NNE-3									
	Breslau	11,8	0,0	0	SE-2	2	LL	LL											
	Francfort	13,7	-1,3	5	N-1	4	N	N											
	Carlsruha	19,4	-1,3	5	NE-1	3	N	N	14,1	?									
	Munich	07,5	-2,0	5	E-1	1	LL	N											
	Posen	12,9	-0,7	5	WNW-1	1	NB	N											
	Varsovia	14,9	0,0	0	W-1	3	NB	NB											
	Cracovia																		
	Viena																		
	Praga																		
	Buda-Pest																		

RADIOGRAMAS TRANSMITIDOS DESDE BARCOS

DIA	HORA	LAT. N	LONG. W	PRES. MP	VIENTO
20	18	47º,8	30º,2	1003,0	ENE-4
..	..	56º,0	26º,8	1024,0	ENE-5

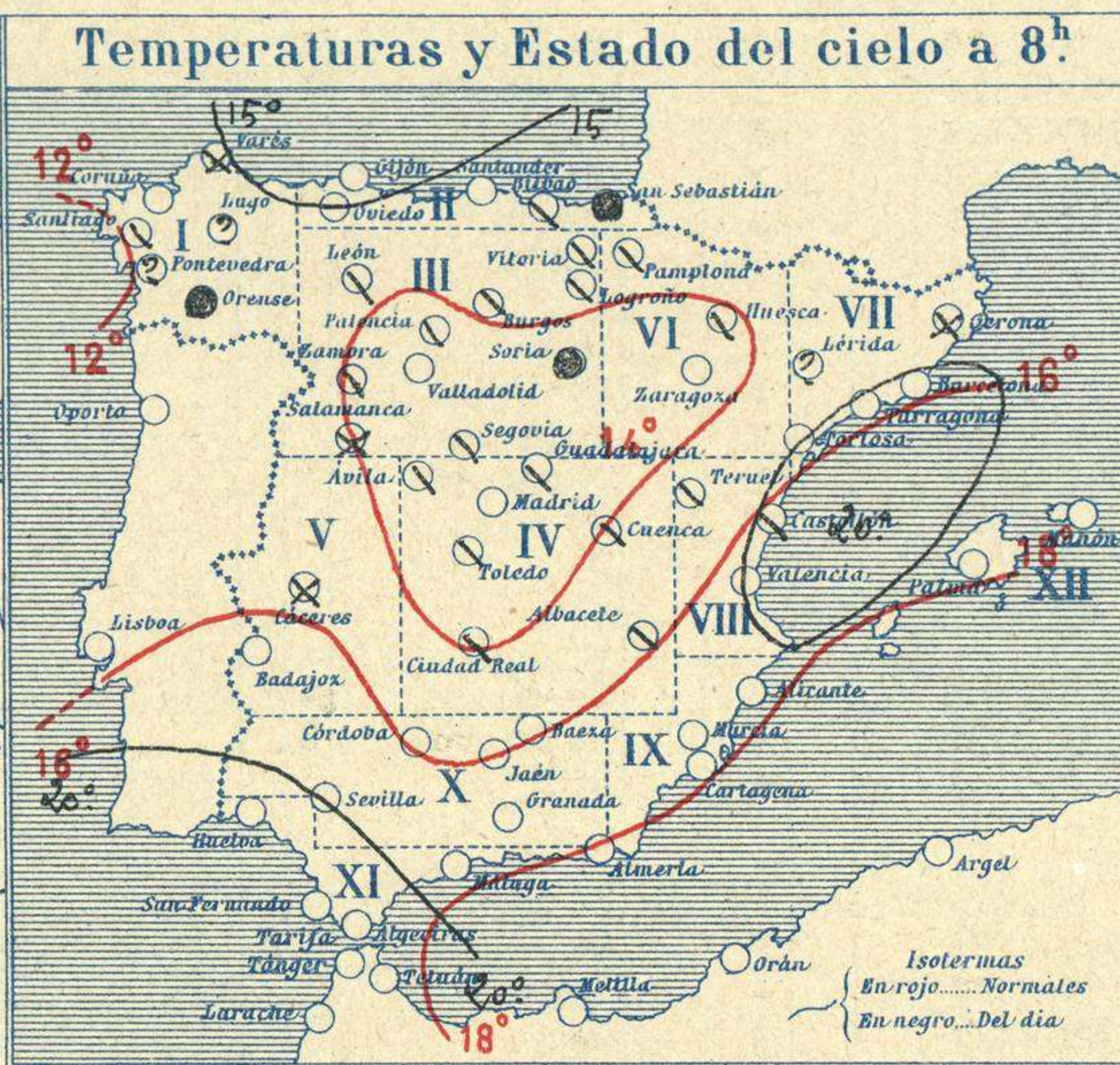
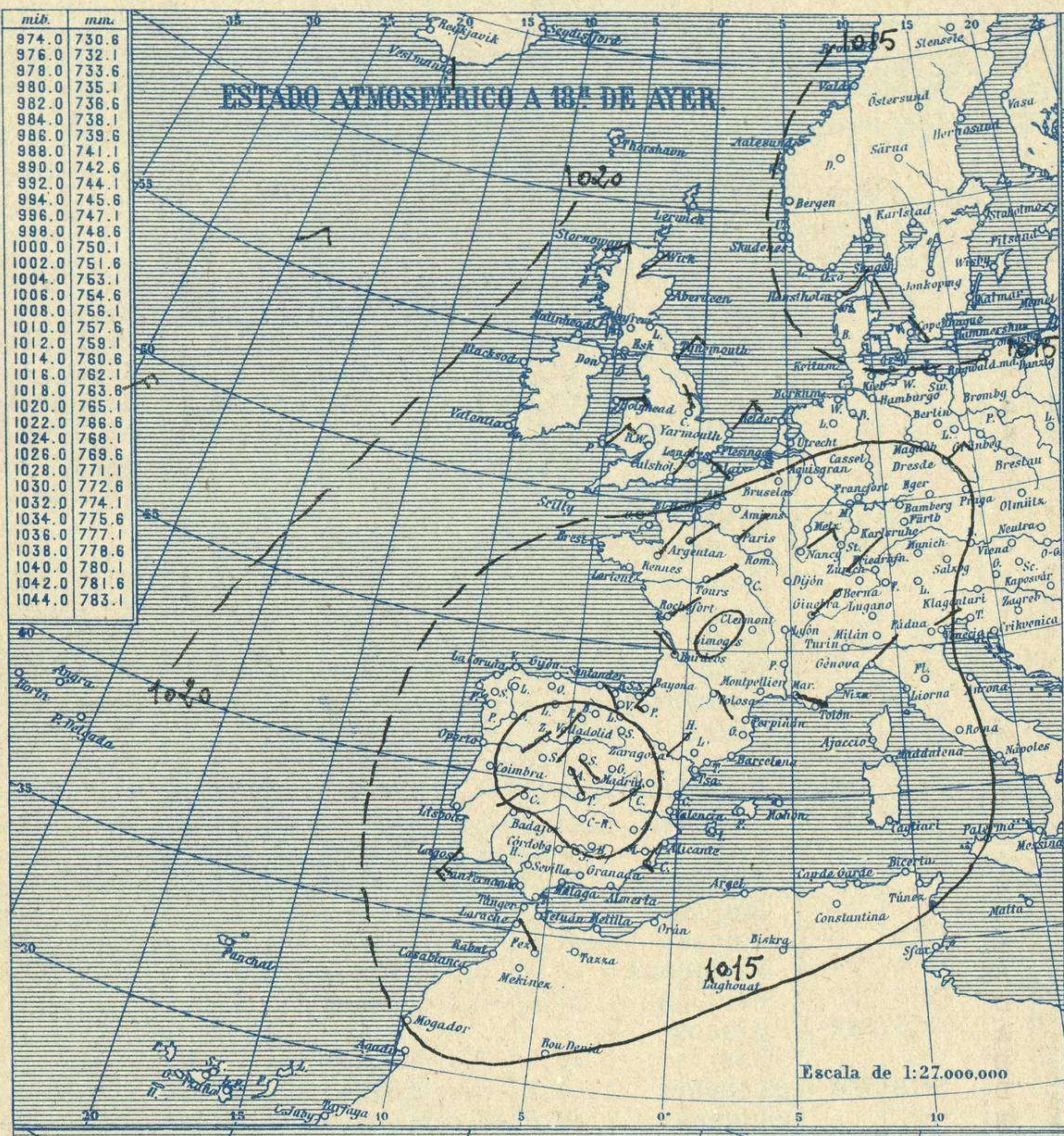


SERVICIO METEOROLÓGICO ESPAÑOL.

Boletín del *Jueves 21* de Octubre de 1926

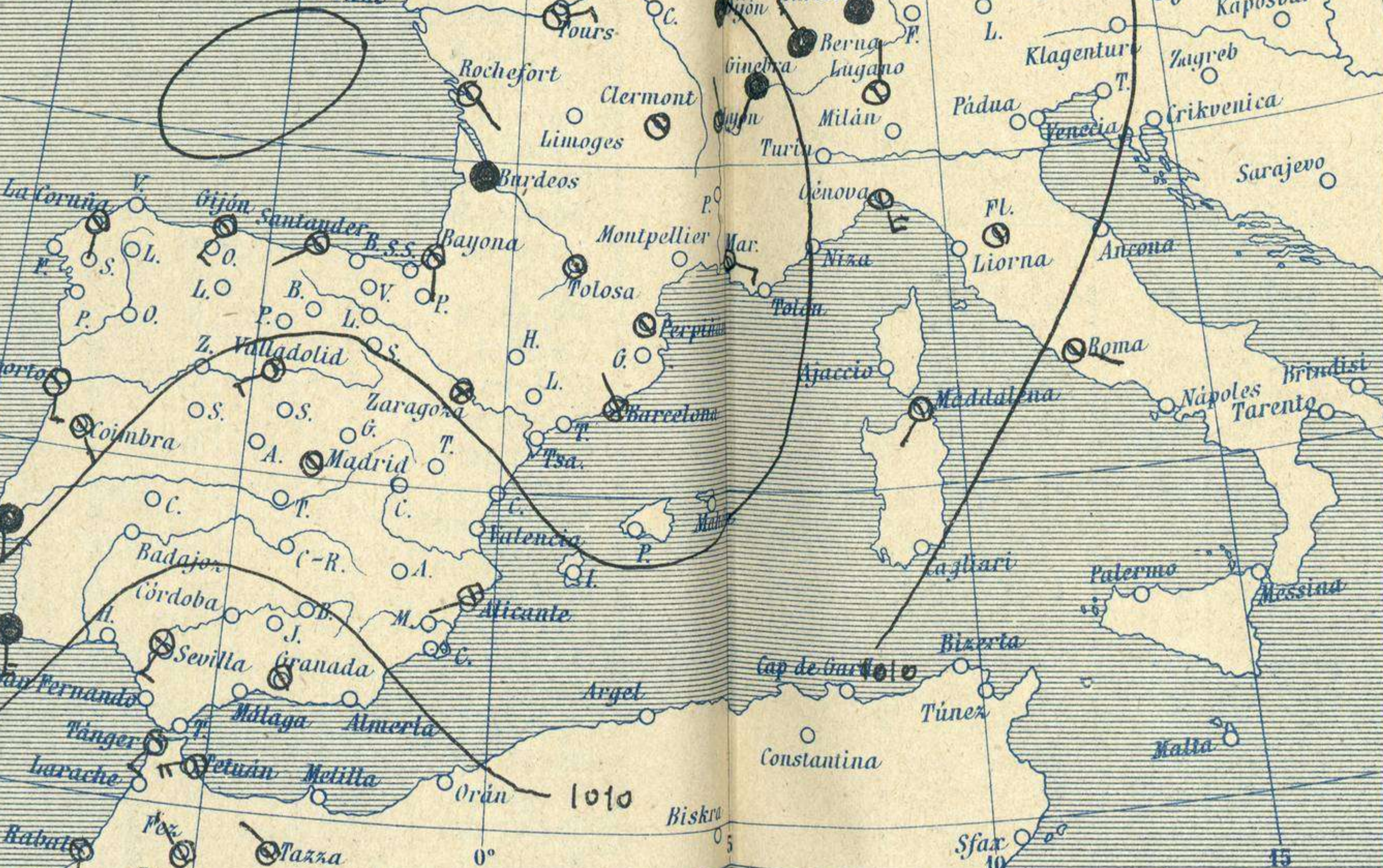
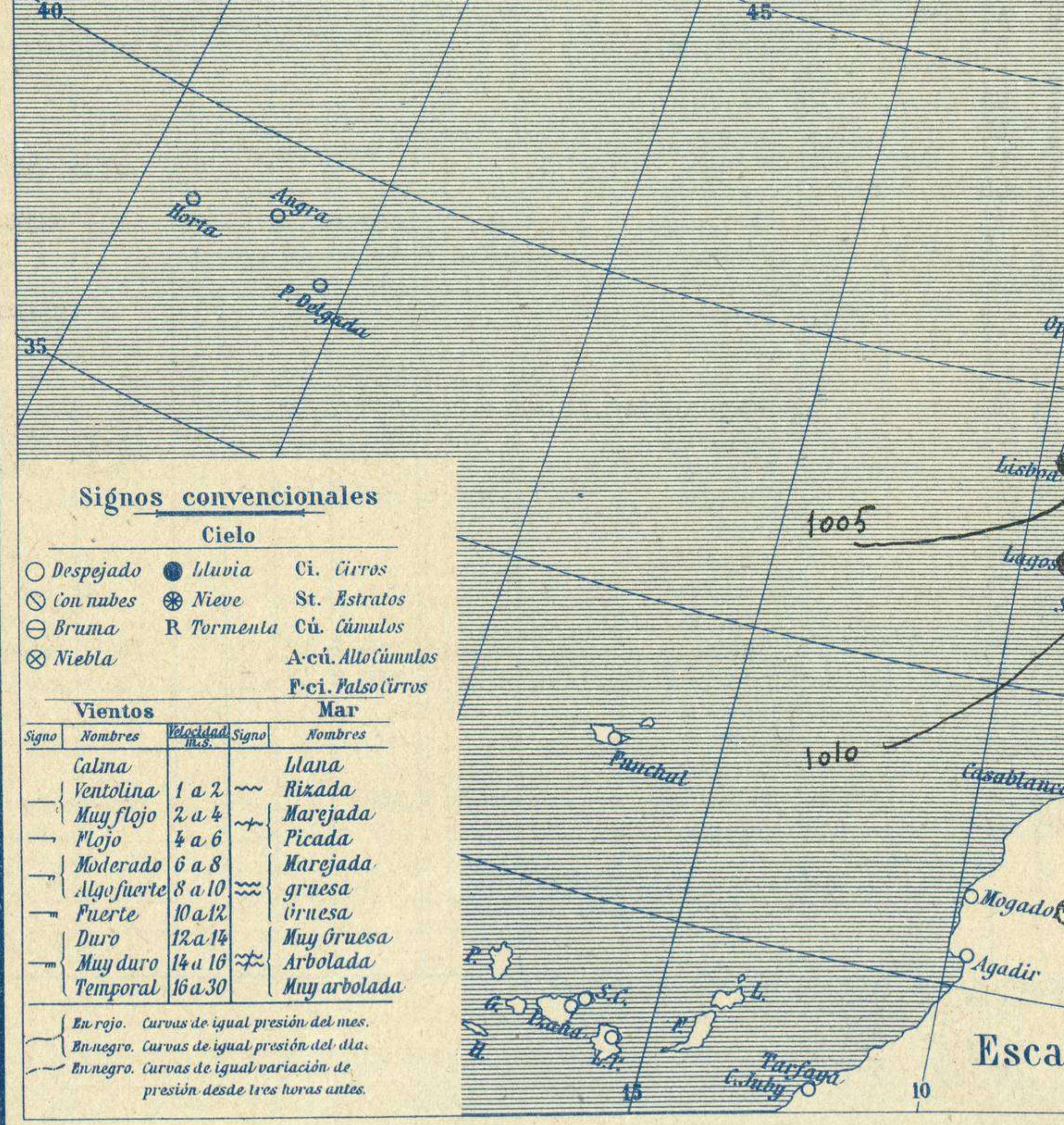
AÑO XXXIV

Núm. 294



Temperaturas extrema y Lluvia

Estaciones	Temperaturas		Lluvia
	Máx.	Mínim.	
La Coruña	23	15	2
Santiago	25	15	9
Pontevedra			
Lugo			
Orense	26	13	13
Oijón	26	13	4
Oviedo	23	13	10
Santander	21	15	2
Bilbao	20	14	8
San Sebastián	21	14	7
León	22	10	1
Zamora	26	9	ip
Palencia	22	12	7
Burgos	20	7	14
Soria	20	10	6
Valladolid	25	10	12
Salamanca	24	10	13
Ávila	20	9	4
Segovia	21	11	21
Madrid	23	10	2
Toledo	27	13	3
Guadalajara	23	12	1
Cuenca	24	8	7
Ciudad-Real	26	12	
Albacete	26	13	2
Áceres	27	13	6
Badajoz	27	15	9
Vitoria	23	11	17
Logroño	23	11	5
Pamplona	23	12	9
Huesca	24	13	4
Zaragoza	24	14	3
Lérida			
Gerona	24	15	
Barcelona	24	18	
Tarragona	23	17	
Tortosa			
Teruel	25	11	2
Castellón	24	17	
Valencia	25	18	ip
Alicante	30	16	
Murcia	24	12	
Sevilla	29	14	?
Córdoba	28	17	20
Jaén			
Baeza	25	14	3
Granada	27	15	
Huelva	24	19	1
San Fernando	25	19	3
Tarifa	22	18	6
Algeciras	25	20	
Málaga			
Almería			
Palma	26	16	ip
Ibiza			
Mahón	26	21	
Las Palmas	26	20	
St Cruz de T.			
Laguna			
Izaña			
Tetuán	26	18	
Melilla	25	20	ip
Tánger			



Estado General

Todo el occidente de Europa está sometido al influjo de una extensa área de perturbación atmosférica que produce en España aguaceros tormentosos con vientos de la región del Sur.

Signos convencionales

Cielo			
○	Despejado	●	Lluvia
○	Con nubes	⊙	Nieve
○	Bruma	R	Tormenta
⊗	Niebla	Acú.	Alto cúmulos
		P.c.	Palo cúmulos
			Mar

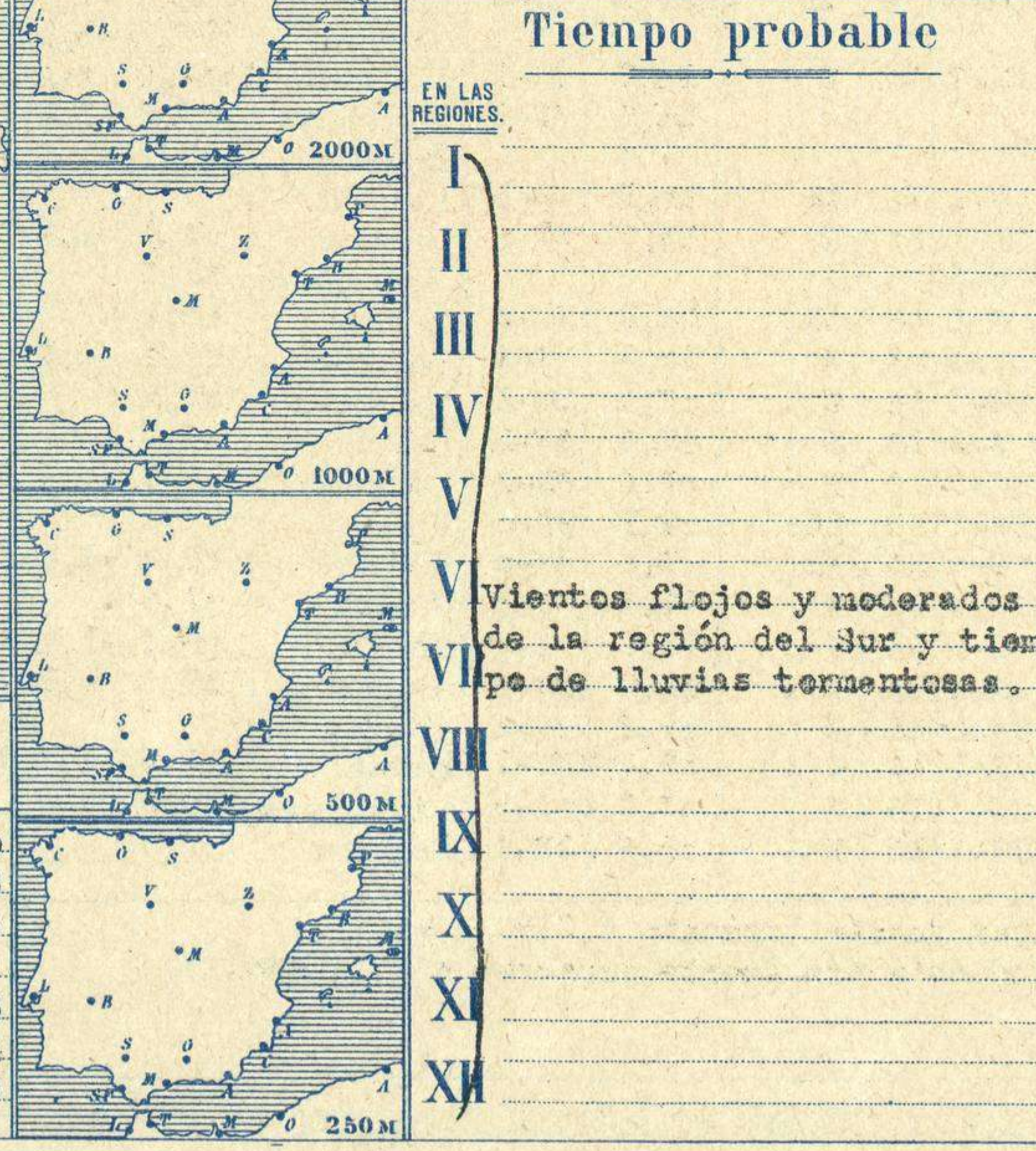
Vientos			
—	Calma	—	Llana
—	Ventolina	—	Rizada
—	Muy flojo	—	Marejada
—	Flojo	—	Picada
—	Moderado	—	Marejada gruesa
—	Algo fuerte	—	Gruesa
—	Fuerte	—	Gruesa
—	Duro	—	Muy gruesa
—	Muy duro	—	Arbolada
—	Temporal	—	Muy arbolada

En rojo. Curvas de igual presión del mar.
En negro. Curvas de igual presión del día.
En negro. Curvas de igual variación de presión desde tres horas antes.

Observaciones en Madrid de 13h del día 20 a 7h del día 21

PARQUE DEL RETIRO (Altitud 667 m.)

Horas	Barómetro		Temperatura	Humedad %	Viento	Lluvia o Nieve	Estado del Cielo	Horas de insolación	
	mm	milibares						6-30	Temperatura máxima
15	703,1	937,4	22,4	51	Cal	○	Nuboso	22,8	10,3
18	701,2	934,9	18,6	66	WNW	○	Cub	17,1	7,8
1	700,4	933,8	13,4	96	WSW	○	Cub	12,4	12,4
7	698,8	931,7	12,4	99	SW	○	id.	705,6	



Tiempo probable

EN LAS REGIONES.

I	
II	
III	
IV	
V	
VI	Vientos flojos y moderados de la región del Sur y tiempo de lluvias tormentosas.
VII	
VIII	
IX	
X	
XI	
XII	

Escala de 1:13.500.000

OBSERVACIONES DE ESPAÑA

ESTACIONES	PRESIÓN MILIBARES			VIENTO D. y F.	TEMPERATURA C.	LUBRIFICACIÓN % PRESENTE PASADO	TIEMPO PRESENTE PASADO	NUBES	MAR	DIRECCIÓN Y FUERZA DEL VIENTO A								
	a O°									OBJERVACIONES A 7h.								
	N. M. G. N.	VARIACIÓN	C.							250	500	1000	2000	3000	4000	5000		
OBJERVACIONES A 7h.											OBJERVACIONES A 7h.							
La Coruña	102,9	-2,0	5	S-1	15		N	Nb, Ci	2									
Gijón	101,5	-1,9	5	SW-3	16		N	Cu-nb, Ci	1									
Santander	102,5	-1,3	3	WSW-2	15		N	Cu, Ci	2									
Valladolid	105,9	-0,9	5	WSW-3	12		N	Nb, Cu										
Zaragoza	104,3	-2,3	3	Cal-o	15		N	Cu-nb										
Barcelona	103,4	-0,8	5	NW-2	20		NB	Cu, Ci										
Tortosa																		
Mahón	105,0	-1,6	5	S-5	23		D	A-cu										
Madrid	108,2	-1,3	6	SW-0	12		N	Cu-nb										
Badajóz	106,7	-2,0	5	S-2	18		N	Nb, A-st										
Alicante	107,0	0,1	4	WSW-1	20		N	Cu, Ci-st	3									
Granada	109,9	-1,3	3	Cal-o	13		N	Cu, Ci										
Sevilla	115,4	-1,3	5	SW-4	19		N	Nb										
Almería																		
Málaga																		
S. Fernando	111,5	-1,3	5	S-3	20		N	Cu-nb	4									
Melilla	115,1	-0,4	5	W-0	21		N	Cu, Ci-cu	3									
Tetuán	102,2	-1,2	5	W-4	21		N	Ci										
S. C. de Tenerife																		
Izaña																		
OBJERVACIONES A 18h.											OBJERVACIONES A 18h.							
La Coruña	109,3	-1,2	5	WSW-1	19		N	Nb	3									
Gijón	109,0	-2,1	5	W-2	17		N	Cu-nb, A-st	2									
Santander	105,5	-1,2	5	SE-1	17		N	Cu	2									
Valladolid	103,3	-0,5	7	SW-2	17		N											
Zaragoza																		
Barcelona	109,7	-0,5	6	E-1	21		N	Cu-nb										
Tortosa	109,9	-0,8	6	S-3	21		N											
Mahón																		
Madrid	109,8	-1,3	6	WNW-0	19		N	Cu-nb										
Badajóz	112,3	0,3	9	NW-1	20		T	Nb										
Alicante	102,1	-0,7	5	NNW-0	21		N	Cu-nb	2									
Granada																		
Sevilla																		
Almería																		
Málaga																		
S. Fernando	114,1	0,0	0	W-3	22		N	Cu-nb	3									
Melilla																		
Tetuán																		
S. C. de Tenerife																		
Izaña																		

NOTICIAS VALLADOLID: Ayer fuerte tormenta a 21h. 40m.
SALAMANCA: Tormenta con fuerte aguacero a 17h. 45m.

* Expresado en medias horas antes observación.
 ** D Despejado ó semidespejado - N Nuboso ó cubierto - NB Niebla ó bruma - A Aguaceros - L Lloviznas - LL Llavias - G Granizo (sin truenos) - An Aguanieve - nv Nieve - T Tormenta.
 *** D Despejado ó semidespejado - N Nuboso - NC Cubierto constantemente - NB Niebla ó bruma - A Aguaceros - L Lloviznas - nv Nieve ó aguanieve - G Granizo (sin truenos) - T Tormenta.
 **** Sobre el nivel del mar.