

INSTITUTO GEOGRÁFICO Y CATASTRAL

BOLETÍN DEL SERVICIO METEOROLÓGICO

AÑO XXXIV
Nim.º 279

OBSERVACIONES DEL EXTRANJERO

1926
6 de Octubre

ESTACIONES	PRESIÓN MILIBARE		VIENTO	TEMPE. RATU. RA	TIEMPO		PRESIÓN MILIBARE	VIENTO	ESTACIONES	PRESIÓN		VIENTO	TEMPE. RATU. RA	TIEMPO		PRESIÓN MILIBARE	VIENTO			
	á O.º	VARIACIÓN			C	D. y F.				PRESENTES	PASADO			á O.º	VARIACIÓN			C	D. y F.	PRESENTES
ISLANDIA	Seydisfjord	1009,8	-3,3	5	Cal-o	6	N	N	1015,1	W-1	De Bild	1025,1	-0,7	6	ESE-3	10	D	D		
	Reykjavik	05,4	-4,7	5	S-2	5	LL	A	15,7	SW-3	Le Helder	25,1	-0,7	6	SE-2	12	D	D		
	Vestfmannö	03,1	-8,0	5	SE-7	7	LL	LL	19,3	SW-3	Flesinga	23,9	-1,3	6	SE-3	13	D	D		
	Thorshavn	18,3	-2,0	5	WSW-3	11	N	LL	23,9	WSW-4	Bruselas									
	Stensele	23,1	0,0	0	Cal-o	1	N	N	19,5	W-2	Zurich	28,2	0,0	0	SW-2	9	NB	N		
	Ostersund	24,7	0,0	0	WNW-1	6	N	LL	23,3	NW-5	Berna	28,1	0,0	6	W-o	5	NB	D		
	Hernosánd								19,3	NW-4	Ginebra	28,6	0,0	0	SW-o	9	NB	D		
	Särna	22,6	-0,7	5	Cal-o	3	N	J	24,6	NW-6	Lugano	27,0	-0,7	5	N-1	11	D	D		
	Karlstad	28,3	0,0	4	Cal-o	4	N	D	27,5	W-1	Calais	21,7	?	?	ESE-2	16	D			
	Estocolmo	25,7	0,7	4	NW-2	6	D	D	25,1	WNW-2	Abbeville									
	Jönköping	29,7	0,0	0	SSE-1	3	D	D	28,1	Cal-o	El Havre	21,0	0,3	1	ESE-2	12	D	23,7	E-4	
	Wisby								26,1	NNW-3	Maguncia							27,9	Cal-o	
	Kalmar	28,2	0,7	4	NNW-1	5	D	D	26,7	W-2	Brest	17,9	-0,8	5	E-1	13	D		21,7	E-2
	Bronnö	?	0,0	0	?-3	6	ll	NB	23,1	WNW-4	Rennes	23,1	0,3	1	E-2	14	N			
	Vallersund	21,7	-2,0	5	WSW-5	5	LL	?			Argentan	21,0	-0,1	5	SE-2	12	D	22,6	NE-2	
	Kinn	18,1	-1,5	5	E-5	9	N	N			Paris	22,6	-0,3	5	Cal-o	10	D	23,3	NE-1	
	Dombaas	28,2	4,0	2	Cal-o	2	N	T	?	Cal-o	Nancy	26,6	0,1	4	Cal-o	5	D	27,8	E-1	
	Utsire	18,5	-1,5	5	NE-1	9	N	D	33,1	N-3	Estrasburgo	26,6	0,0	0	Cal-o	6	NB	27,5	ESE-3	
	Færder	28,7	?		Cal-o	9	D	?			Tours	21,7	0,1	7	ESE-3	15	D	21,5	ESE-2	
	Lister	28,9	0,0	5	E-3	6	D	?	37,0	NW-5	Dijon	25,0	0,0	0	Cal-o	10	D			
	Skagen	28,3	0,0	0	SE-1	11	D	D	28,5	Cal-o	Rochefort	25,7	0,0	0	Cal-o	11	D			
	Hanstholm	27,5	0,0	0	ESE-1	9	NB	NB	28,6	WNW-3	Clermont	25,7	0,0	0	Cal-o	11	D			
	Blaavands								30,6	SW-2	Lyon	24,1	0,4	4	Cal-o	?	D	26,5	Cal-o	
	Copenhagen	28,1	0,0	0	E-2	10	N	N			Burdeos	19,1	0,3	1	ESE-4	16	N			
	Hammershus	28,3	0,7	1	Cal-o	12	D	D			Bayona									
	Lerwick	23,7	-1,0	5	S-2	12	N	NB	30,3	S-1	Tolosa	19,9	0,0	4	SE-4	13	LL	20,3	SW-5	
	Stornoway	21,6	-1,5	5	Cal-o	11	N	N			Marignane	24,5	0,0	0	ESE-1	17	D			
	Wick	23,2	-1,5	5	S-3	12	N	NB	30,6	S-2	Perpiñan	22,1	0,0	0	ESE-4	10	LL			
	Aberdeen	24,4	-1,5	5	SSE-3	12	N	LL	31,5	S-2	Ajaccio	24,3	1,2	4	Cal-o	13	D			
	Malin Head	20,6	-1,5	5	SE-3	13	N	N	28,2	E-3	Oporto	15,4	0,7	1	E-1	16	N	D	15,1	N-o
	Renfrew	23,0	2,0	4	NE-2	12	N	N	30,3	E-3	Coimbra	15,7	0,7	4	SE-2	15	D	D	12,7	NW-3
	Tynemouth	13,0	?	?	S-1	13	N	N	30,8	SE-2	Lisboa	16,6	0,7	4	WSW-o	19	D	D	16,2	SW-3
	Blacksod	17,9	-1,0	5	E-2	13	N	N	24,9	NE-3	Lagos	13,3	1,3	1	E-4	21	N	N	12,6	E-2
	Donaghadde	21,4	-1,5	5	SE-2	13	N	A	28,6	E-2	Funchal									
	Holyhead	20,7	-1,5	5	Cal-o	12	D	D	27,3	E-4	Horta									
	Cranwell	24,0	-1,5	5	ESE-1	12	N	N	29,3	E-3	Turin	27,5	0,7	3	Cal-o	9	NB	N		
	Yarmouth	23,6	-1,0	5	SE-3	14	N	D	28,5	E-4	Milan	28,3	0,7	1	Cal-o	14	NB	N		
	Valentia	19,3	-1,0	5	Cal-o	11	N	N	24,6	SE-1	Pádua							27,4	Cal-o	
	Pembroque	19,5	-1,5	5	ESE-3	18	N	D	25,9	ESE-2	Venecia									
	Ross-on-Wye	20,1	-1,0	5	NE-2	12	N	N	26,2	E-2	Génova									
	Londres	21,5	-1,5	5	E-1	11	NB	NB	26,0	ESE-2	Florenzia	25,5	0,7	1	E-2	14	D	D	24,7	NE-o
	Scilly	18,8	-0,5	6	Cal-o	?	N	LL			Liorna	25,1	1,3	4	NE-5	19	D	D	25,8	Cal-o
	Plymouth	18,0	-1,0	5	E-4	14	N	A			Ancona	27,3	0,7	2	W-3	13	D	D		
	Calshot	20,2	-1,0	6	ESE-2	12	N	A	25,5	ESE-4	Zara							27,0	WSW-3	
	Guernsey	18,5	0,0	4	SSE-3	13	D	D	22,5	E-4	Roma									
	Borkum	26,9	0,0	0	SSE-2	10	NB	NB	31,1	E-1	Magdalena	24,2	?	?	SE-6	?	D	N		
	Loningen	25,8	2,7	9	ESE-2	6	D	NB	29,3	NE-3	Taranto	24,1	2,7	1	NW-2	19	D	D	24,3	Cal-o
	Hamburgo	27,7	0,7	9	SW-1	10	NB	NB	31,1	NNW-2	Mesina	24,1	0,7	4	Cal-o	20	D	D	25,1	Cal-o
	Swinemunde	27,0	0,0	4	WNW-1	12	NB	LL	29,0	NW-2	Tánger	15,0	0,9	4	ESE-1	21	?			
	Danzig	26,3	0,0	4	W-2	10	D	N			Oran									
	Memel	23,8	-0,7	5	N-4	11	D	D	25,0	N-3	Argel									
	Aquisgran	28,1	0,0	0	SSW-1	12	N	?	28,1	E-4	Bizerta							21,1	E-3	
	Magdeburgo	28,5	?	?	SE-1	8	NB	?	30,7	NNE-1	Túnez									
	Berlin								30,1	NE-1	Rabat	15,3	0,7	1	Cal-o	16	D			
	Dresde	29,3	0,0	4	W-1	9	NB	NB	31,0	N-1	Fez	14,7	0,9	1	Cal-o	20	D			
	Breslau								29,4	W-1	Tazza									
	Francfort	26,2	-0,7	8	WNW-2	9	D	D	29,0	Cal-o	Sfax									
	Carlsruha	27,0	0,0	6	Cal-o	4	NB	NB	27,4	ESE-1	Casablanca									
	Munich	29,9	-2,0	5	Cal-o	6	NB	NB	29,7	ESE-1	Mequinez	14,9	0,7	1	Cal-o	17	D			
	Posen										Agadir									
	Varsovia																			
	Cracovia																			
	Viena																			
	Praga																			
	Buda-Pest																			

RADIOGRAMAS TRANSMITIDOS DESDE BARCOS

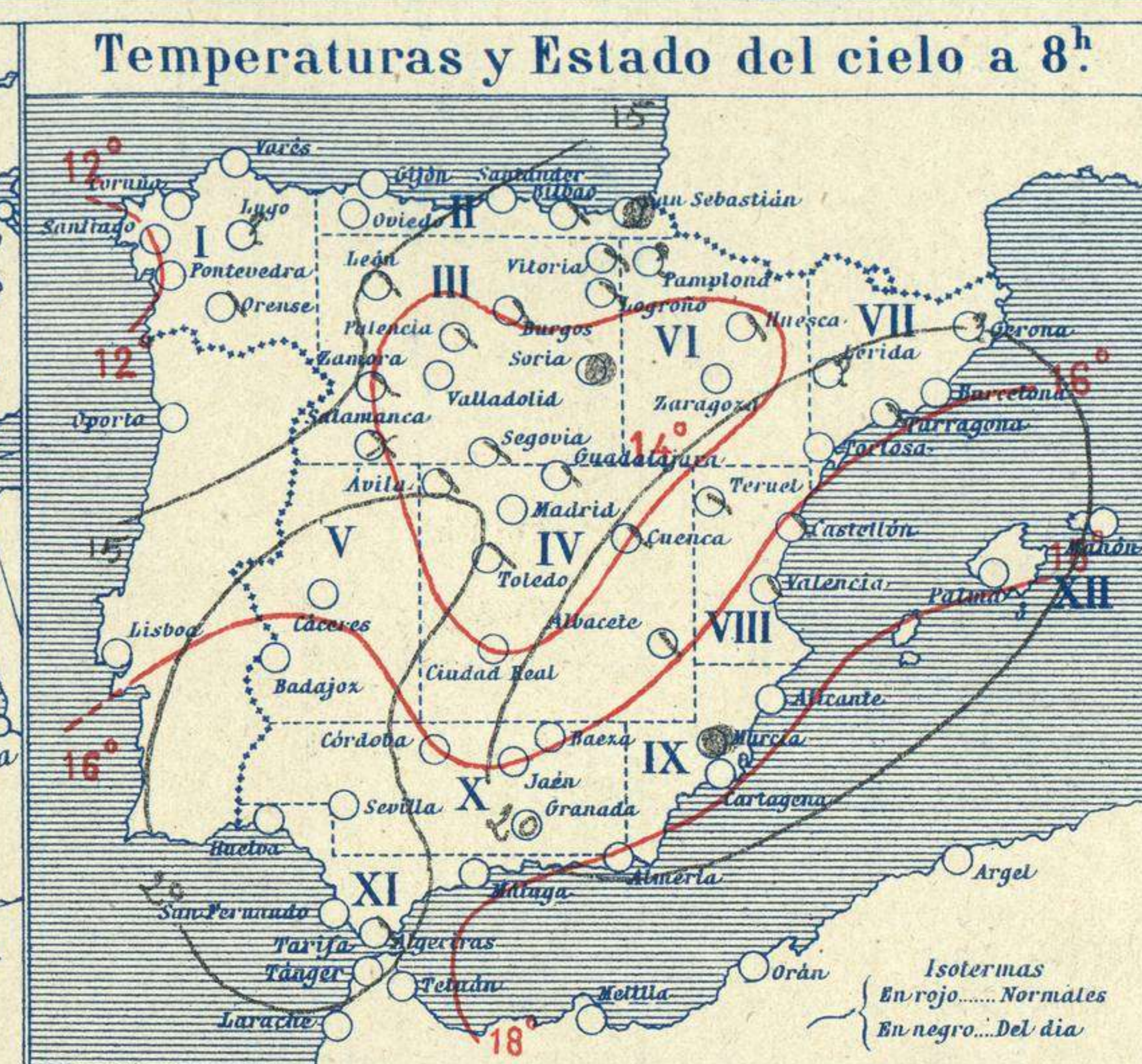
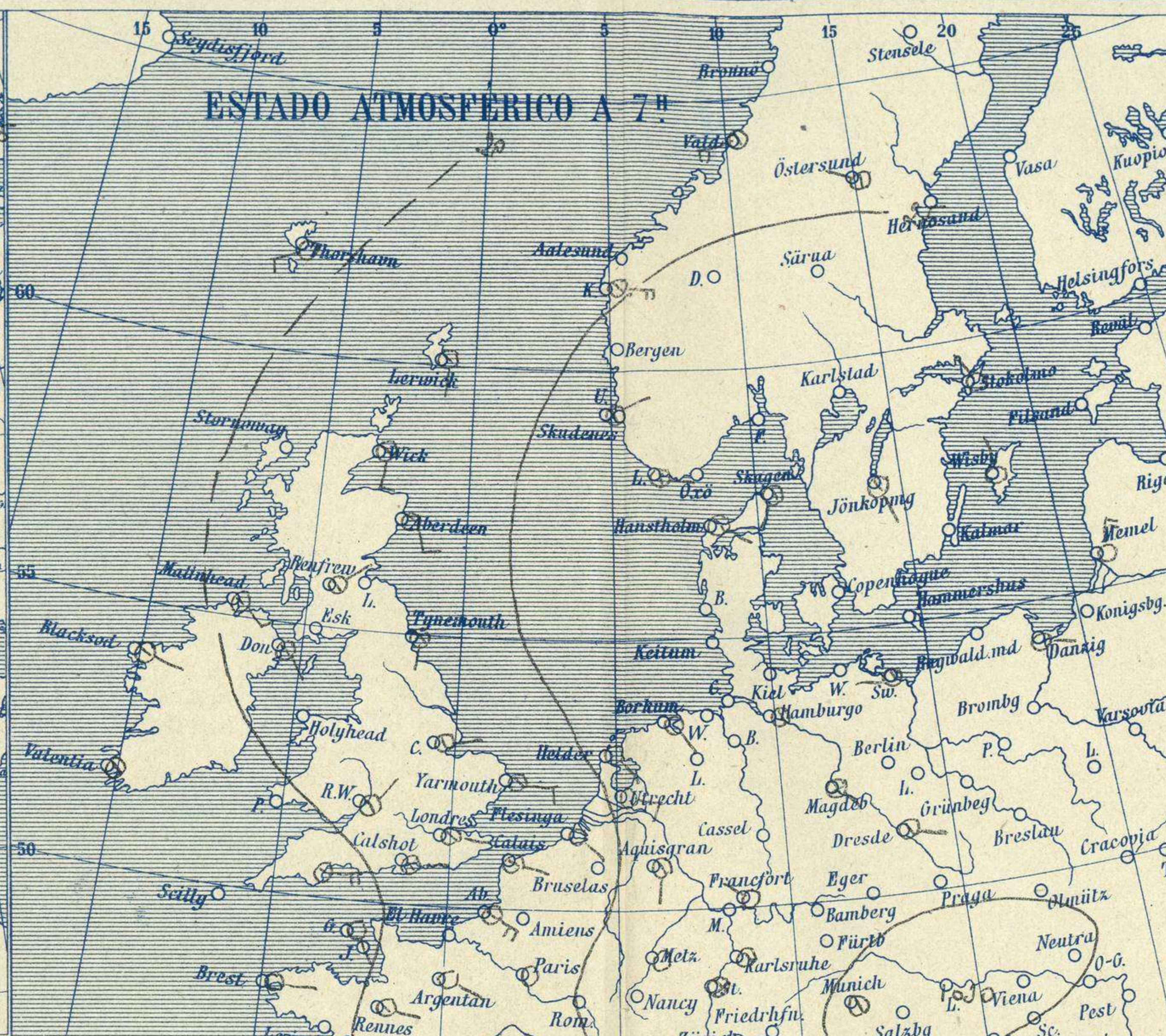
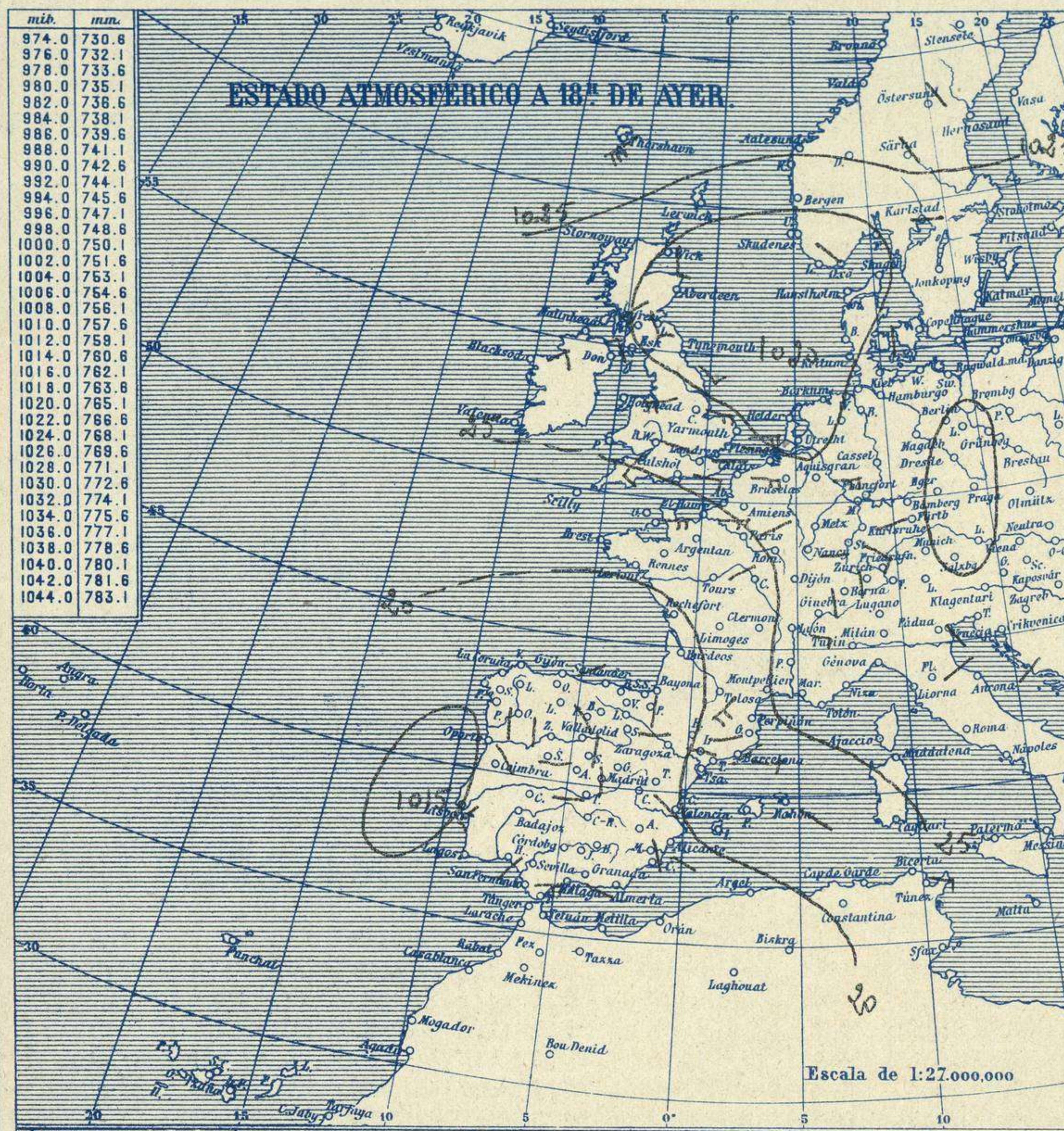


SERVICIO METEOROLÓGICO ESPAÑOL.

Boletín del *Miércoles 6 de Octubre de 1926*

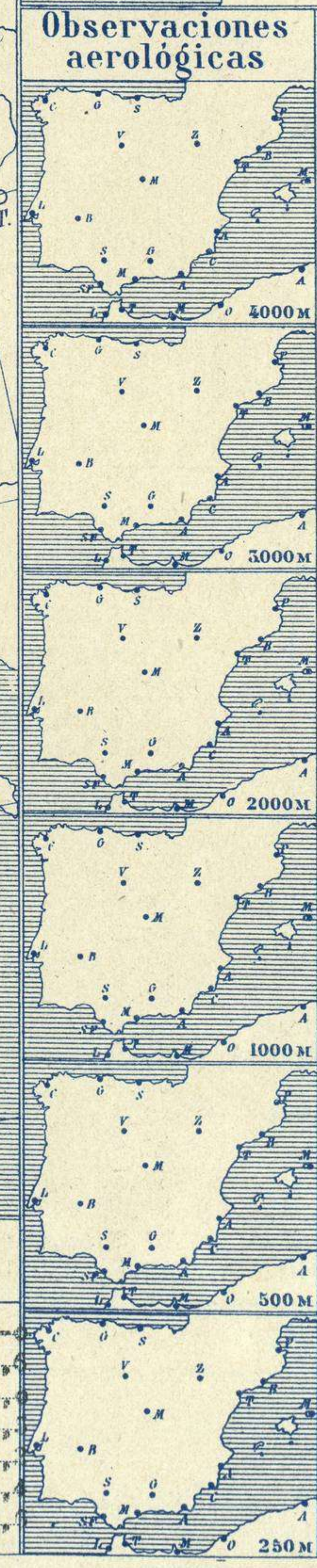
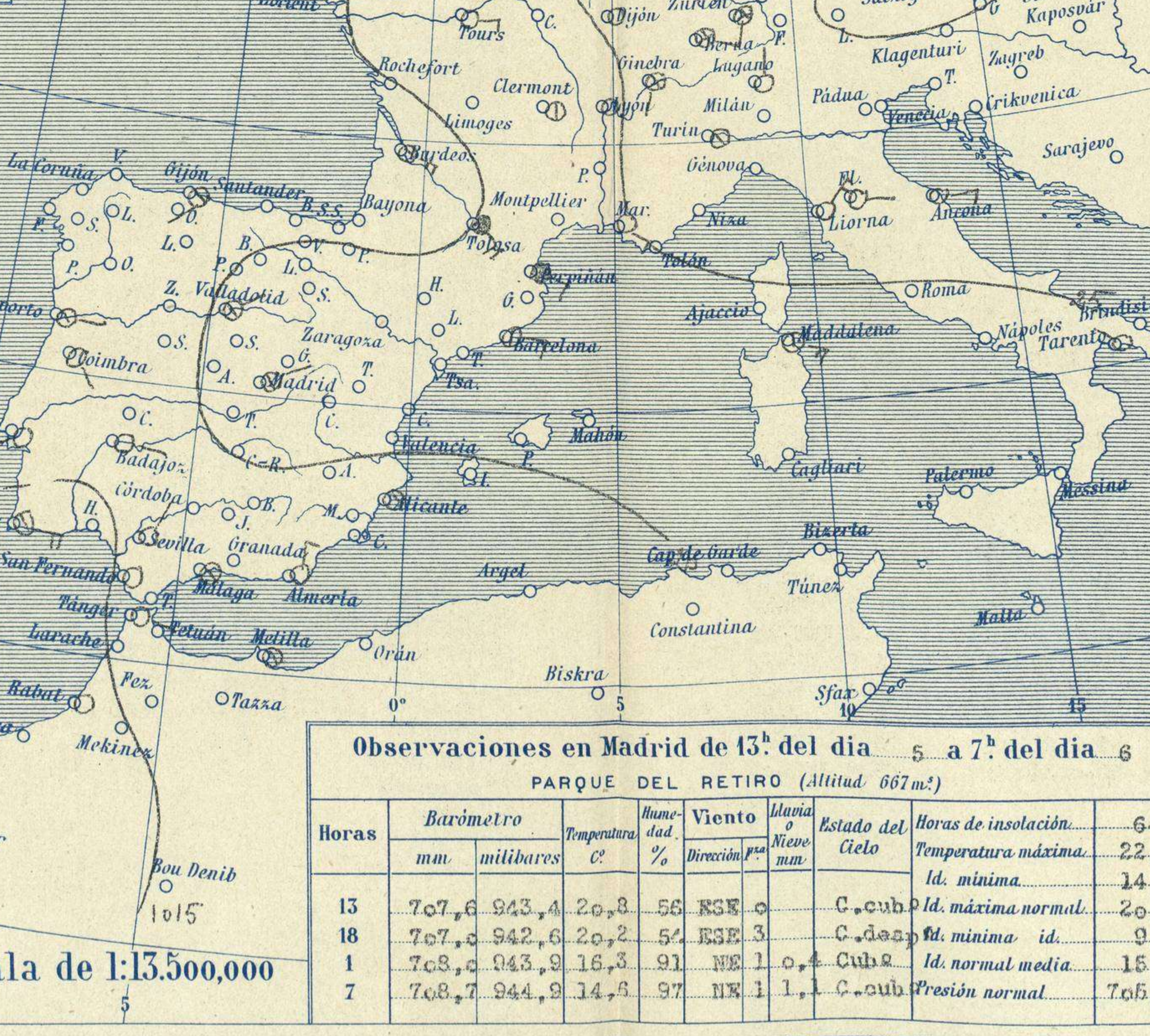
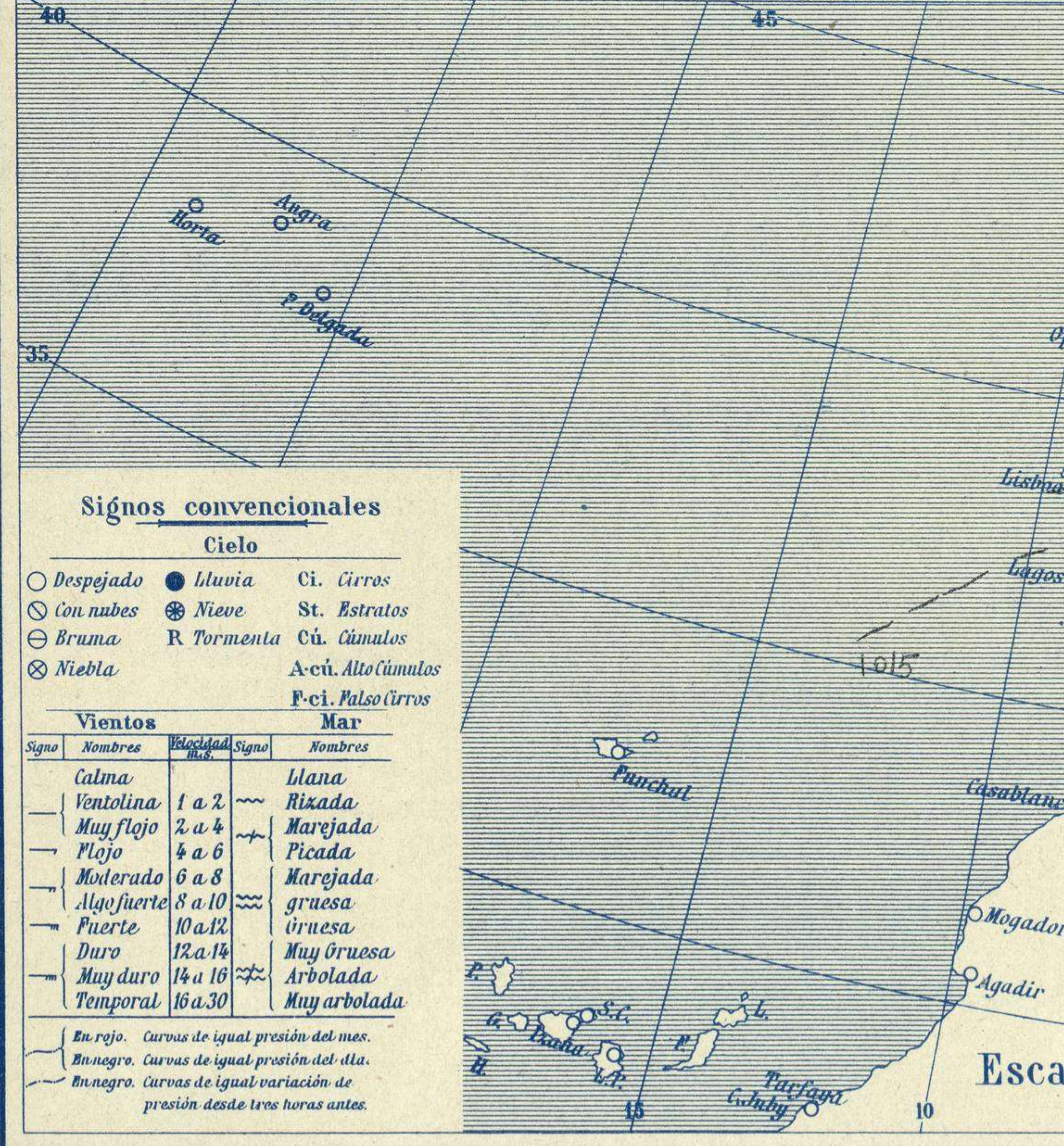
AÑO XXXIV

Núm. 279



Temperaturas extrema y Lluvia

Estaciones	Temperaturas		Lluvia mm.
	Máx.	Mínim.	
La Coruña	19	10	
Santiago	25	11	
Pontevedra	26	9	
Lugo			
Orense	28	6	
Ojón	29	12	61.9
Oviedo	21	10	
Santander			
Bilbao	20	11	
San Sebastián	26	20	
León	29	7	
Zamora	25	7	ip
Palencia	23	10	4
Burgos	21	4	14
Soria	20	10	8
Valladolid	25	9	1
Salamanca	24	2	ip
Ávila	19	12	ip
Segovia	22	12	
Madrid	23	14	2
Toledo	25	15	
Guadalajara	22	13	10
Cuenca	19	7	6
Ciudad-Real	23	12	
Albacete	21	14	?
Cáceres	26	17	
Badajoz	29	15	
Vitoria	22	10	ip
Logroño	25	14	1
Pamplona			
Huesca	21	14	
Zaragoza			
Lérida			
Gerona			
Barcelona	25	9	4
Tarragona	24	20	3
Tortosa			
Teruel	19	10	1
Castellón	25	16	ip
Valencia	26	19	ip
Alicante	26	18	9
Murcia	29	14	ip
Sevilla	31	14	?
Córdoba	28	16	
Jaén	27	16	1
Baeza	23	16	8
Granada	26	15	ip
Huelva	30	18	
San Fernando	26	21	
Tarifa	22	21	4
Algeciras	24	21	5
Málaga	25	19	41
Almería	26	22	?
Palma	27	18	
Ibiza			
Mahón			
Las Palmas			
St. Cruz de T.			
Laguna			
Izaña			
Tetuán	24	19	ip
Melilla	24	21	
Tánger	26	20	ip



Estado General

Se retira el anticiclón hacia el Centro de Europa y las presiones débiles del Atlántico se aproximan al continente.

El tiempo empeora en España pero aún no lo hace de modo persistente.

Tiempo probable

EN LAS REGIONES.

I	Vientos flojos del Sur y tiempo de lluvias.
II	
III	Vientos flojos de dirección variable y tiempo inseguro.
IV	
V	
VI	
VII	Buen tiempo poco estable.
VIII	
IX	
X	Tiempo de chubascos.
XI	
XII	Buen tiempo.

Observaciones en Madrid de 13^h del día 5 a 7^h del día 6

PARQUE DEL RETIRO (Altitud 667 m.)

Horas	Barómetro		Temperatura C.	Humedad %	Viento Dirección	Lluvia mm.	Estado del Cielo	Horas de insolación	Temperatura máxima
	mm.	milibares							
13	707.6	943.4	20.8	56	ESE 0		C. cub.	6	22.5
18	707.0	942.6	20.2	54	ESE 3		C. des.	14	14.5
1	708.0	943.9	16.3	91	NE 1	0.4	C. cub.	9	15.5
7	708.7	944.9	14.6	97	NE 1	1.1	C. cub.	7	15.5

Signos convencionales

Cielo			
○	Despejado	☁	Lluvia
☁	Con nubes	☁	Nieve
☁	Bruna	R	Tormenta
☁	Niebla	A-cv.	Alto cúmulos
		F-cl.	Falso cirros

Mar			
—	Calma	—	lana
—	Ventolina	—	Rizada
—	Muy flojo	—	Marejada
—	Flojo	—	Picada
—	Moderado	—	Marejada gruesa
—	Algo fuerte	—	gruesa
—	Fuerte	—	gruesa
—	Duro	—	Muy gruesa
—	Muy duro	—	Arbolada
—	Temporal	—	Muy arbolada

En rojo. Curvas de igual presión del mes.
En negro. Curvas de igual presión del día.
En negro. Curvas de igual variación de presión desde tres horas antes.

OBSERVACIONES DE ESPAÑA

ESTACIONES	PRESIÓN MILIBAREJ			VIENTO	TEMPE RATUR A	TIEMPO	NUBES	MAR	DIRECCIÓN Y FUERZA DEL VIENTO A							
	á O°	N. M. G. N.	VARIACIÓN						C.	D. y F.	PRESENTE	PASADO	250	500	1000	2000
OBSERVACIONES Á 7 ^h																
La Coruña	1018,1		0,4	4	S-1	10	D		2	OBSERVACIONES Á 7h.						
Gijón	18,4		?	0	W-2	12	NB	Mm-cu,Ci	4							
Santander																
Valladolid	20,7		-0,5	9	NE-1	13	N	Cu,A-st								
Zaragoza																
Barcelona	11,8		-0,4	7	E-4	?	D	Nb								
Tortosa																
Mahón																
Madrid	21,5		1,3	4	NE-1	15	N	Nb								
Badajóz	17,7		0,8	1	E-1	18	D	Ci								
Alicante	18,8		0,4	4	Cal-o	19	N	Cu								
Granada	19,5		?	?	E-3	16	D	Mm-cu,Ci								
Sevilla	16,9		1,3	1	NNE-2	20	D									
Almería	17,5		0,9	1	N-4	24	D	A-st-cu,Ci	2							
Málaga	18,2		0,4	2	Cal-o	21	N	Cu-nb,A-st	?							
S.Fernando	18,0		0,9	1	E-2	22	D		4							
Melilla	19,1		0,7	4	NE-o	22	N	A-st-cu,A-cu	4							
Tetuán	17,9		1,3	4	E-1	21	NB	St								
S ^{ta} C. de Tenerife																
Izaña																
OBSERVACIONES Á 18 ^h																
La Coruña	17,3		0,5	4	Cal-o	16	D	A-cu	2	OBSERVACIONES Á 18h.						
Gijón	17,5		-0,1	6	NE-3	16	N	St-cu	2							
Santander																
Valladolid	18,3		0,3	4	Cal-o	16	D	Cu,Ci								
Zaragoza	19,1		-1,1	6	E-o	21	D	A-cu								
Barcelona	22,2		0,1	1	E-2	22	NB	Cu-nb	6							
Tortosa	21,4		0,0	0	S-2	22	N									
Mahón	20,9		0,0	0	ESE-2	23	NB	Cu-nb,A-cu	4							
Madrid	17,8		0,4	4	ESE-3	20	D									
Badajóz	14,3		-0,4	7	E-o	27	N	St-cu,Ci								
Alicante	19,5		?	?	NE-o	22		Cu	2							
Granada	16,3		0,7	1	Cal-o	23	N	Cu,Ci								
Sevilla																
Almería	17,9		-0,4	7	N-2	25	N	Cu-nb,A-st	1							
Málaga	18,1		0,4	4	E-2	23	N	Cu-nb,A-st	5							
S.Fernando	13,5		0,0	0	E-6	24	N	Cu-nb	4							
Melilla																
Tetuán	16,7		1,3	9	NE-2	22	N	Cu-nb,Ci-st								
S ^{ta} C. de Tenerife																
Izaña																

ESTACIONES	PRESIÓN MILIBAREJ			VIENTO	TEMPE RATUR A	TIEMPO	PRESIÓN MILIBAREJ	VIENTO	ESTACIONES	PRESIÓN MILIBAREJ			VIENTO	TEMPE RATUR A	TIEMPO	PRESIÓN MILIBAREJ	VIENTO		
	á O°	N. M. G. N.	VARIACIÓN							C.	D. y F.	á O°						N. M. G. N.	VARIACIÓN
OBSERVACIONES Á 8 ^h																			
Vares	1016,1		1,3	4	W-2	14	D		Cáceres	1017,8		0,8	4	S-3	20	D	1014,7	E+2	
Finisterre	17,0		0,4	1	NE-2	21	D		Vitoria	14,7		0,4	4	S-1	17	N	11,8	SE-3	
Santiago	24,5		0,0	0	NW-1	11	D		Logroño	21,1		0,0	0	E-o	15	N	19,8	SE-2	
Pontevedra	17,5		0,3	1	N-2	14	D		Pamplona										
Lugo									Huesca	23,4		-0,3	5	SE-1	17	N	22,9	E-2	
Orense	10,6		1,2	1	S-o	8	N	15,9	S-o	Lérida									
Oviedo	17,7		0,0	0	SW-1	10	D	16,1	NE-1	Gerona									
Bilbao	14,3		-0,2	6	SE-2	20	N		Tarragona	20,7				NE-1	22	N	21,8	NE-1	
San Sebastián	19,8		-0,8	7	S-2	?	LL	12,4	S-1	Teruel	20,6			Cal-o	13	N	21,0	S-2	
León	23,1				E-1	12	N	18,9	SE-1	Castellón	20,5		0,5	4	NE-1	22	N	21,3	NE-1
Zamora	16,3		0,0	0	E-1	11	N	15,4	S-o	Valencia	20,5			NE-1	32	N	21,5	SSW-2	
Palencia	20,9		0,7	4	SE-1	14	N	17,5	W-o	Murcia	19,1			SW-o	20	LL	27,4	E-o	
Burgos	19,1		-0,5	6	S+1	14	N	15,4	SW-2	Córdoba	10,7		0,3	4	NE-1	19	D	08,1	NE-1
Soria	21,8		0,0	0	NE-o	12	LL	19,3	E-5	Jaén	18,9			S-2	20	D	16,1	S-1	
Salamanca	20,1		-0,8	9	E-o	13	NB	15,4	W-1	Baeza	19,3		1,2	4	NW-2	18	D	20,3	Cal-o
Avila	20,1				SSW-4	13	N	16,7	SSE-2	Huelva	15,5			E-o	21	D	13,9	SW-1	
Segovia	18,3		1,3	4	E-1	14	N	15,4	S-2	Tarifa	15,3		0,3	4	E-6	22	N	13,4	E-8
Toléo	20,7		1,3	1	E-1	17	N	15,7	E-2	Algeciras	17,4		0,7	1	NE-2	22	N	24,2	ESE-6
Guadalajara	21,1		0,4	2	N-o	14	N	17,0	SE-o	Tánger	17,5		0,9	1	NE-1	22	D	15,3	E-1
Cuenca	18,5		0,0	0	W-1	22	N	18,3	SE-1	Palma	20,2		0,5	4	NNE-o	31	D	19,8	SSW-o
Ciudad Real	17,0		1,3	2	?-1	15	D	16,2	S-1	Las Palmas									
Albacete	21,8		0,5	1	Cal-o	18	N	18,6	SE-1	Laguna									

NOTICIAS

* Expresado en medias horas antes observación.
 ** D Despejado ó semidespejado - N Nuboso ó cubierto - NB Niebla ó bruma - A Aguaceros - ll Lloviznas - LL Lluvias - G Granizo (sin truenos) - An Aguatices - nv Nieve - T Tormenta.
 *** D Despejado ó semidespejado - N Nuboso - NC Cubierto constantemente - NB Niebla ó bruma - A Aguaceros - ll Lloviznas - nv Nieve ó aguatices - G Granizo (sin truenos) - T Tormenta.
 **** Sobre el nivel del mar.