

DIRECCIÓN GENERAL DEL INSTITUTO GEOGRÁFICO Y ESTADÍSTICO

AÑO XIX

BOLETÍN

1911.

Núm.º 219

DEL

7 de Agosto

OBSERVATORIO CENTRAL METEOROLÓGICO

Observaciones del Extranjero

Observaciones de la mañana a las 7 ^h										Id. en las 24 horas			Id. de la vispera por la tarde				
Estaciones	Barómetro		Temperatura	Humedad	Viento		Estado del cielo	Estado del mar	Lluvia ó nieve	Temp. extr. ^{as}		Baróm. a 0° y al nivel del mar	Temperatura	Viento		Estado del cielo	
	a 0° y al nivel del mar	Var. en 3h			Dirección	F ^{ta}				Máx. ^a	Min. ^a			Dirección	F ^{ta}		
Escandinavia	Bodo	756,4	+0,8	18,0		E.	2	sub.	W.	23	15	756,4	25,0	E.	1	sub.	
	Cristiansund	759,2		15,6		N.	1	c. sub.	W.	24	15	754,3	15,3	N.	3	lluvia.	
	Skudesnoes																
Rusia y Austria	Riga	763,7	+0,1	4,6		S. S. E.	0	c. d.				762,8	23,0	Ob. E.	0	sub.	
	Moscou	765,8	+0,1	18,9		N. N. E.	0	D.				765,0	19,7	E. S. E.	0	D.	
	Nicolaiev	758,4		18,3		N. N. E.	0	sub.				757,9		cal.	0	sub.	
	Feldkirch	766,4	0,0	17,9		cal.	0	c. d.		5	29	15	766,1	18,3	E.	3	lluvia.
	Gernornitz	762,0	+0,6	16,8		Ob. W.	3	sub.		11	20	15	760,3	17,3	N. N. W.	1	sub.
	Cracovia	765,4	+0,9	17,9		N.	1	D.			27	14	763,2	19,8	N. N. W.	1	c. d.
	Pola	763,8	+1,1	24,2		N. N. W.	1	c. sub.			29	21	762,4	23,9	N. N. W.	1	D.
	Viena	764,6	+0,9	21,5		N.	3	c. sub.			27	19	761,6	21,2	N. N. W.	2	D.
Islas Británicas	Stornoway																
	Shields																
	Valentia	761,7	+0,2	15,1		S. S. E.	4	c. sub.	W. de	2,0	18,9	15,0	761,7	18,7	N. N. E.	4	bruma.
	Gris Nex	762,1	+1,0	17,0		N. S. W.	3	sub.	Ria		20	16	764,5	18,0	N. S. W.	3	c. d.
	St. Mathieu	768,6	+0,3	17,4		E.	1	D.	LL		21	16	766,6	19,0	N. S. W.		c. sub.
	Isla de Aix	767,9		17,0		N. E.	1	D.	LL		26	19	765,7	21,2	N. W.		sub.
	Biarritz	765,0		19,3		E.	1	c. sub.	Ria	6,5	23	18	764,3	22,5	S. S. W.		c. d.
	Paris	768,9	+1,1	17,6		cal.	0	D.			27,5	12,5	764,4	24,2	N. N. W.	1	D.
Francia	Clermont	766,9	+1,1	20,2		N. E.	1	c. sub.		9	27,8	14,7	764,9	15,0	E.	2	lluvia
	Perpinán	765,8	+0,3	23,0		N. W.	2	sub.		1	33,1	19,3	765,4	20,7	N.	3	bruma.
	Cabo Sicié	763,9		24,0		E.	1	c. sub.	Ria		30	21	762,5	24,0	S. W.	2	bruma.
	Niza	764,2	+0,9	25,0		N.	1	sub.	LL		32	21	762,5	23,4	S. W.	2	sub.
Italia	Liorna																
	Roma																
	Cagliari																
	Palermo																
Portugal	Porto	764,1	2,0	20,2		N. N. W.	4	c. d.	Ria		23	16	764,6	19,4	N.	2	D.
	Lisboa	763,0	+0,4	20,9		N. N. W.	0	sub.	W. Gra		25	13	763,6	19,6	N.	5	D.
	Lagos																
	Horta																
	Angra																
	Punta Delgada	764,0	+0,2	22,6		E.	4	sub.	W. de		26	19	765,8	22,6	E.	3	sub.
	Funchal	764,9	+0,4	22,0		N. E.	3	D.	W. de		25	16	764,6	24,4	N. E.	3	D.
Marruecos y Argelia	Tánger																
	Casablanca																
	Orán	762,4		24,0		N. S. W.	2	sub.									
	Argel	761,6		25,1		S. E.	2	D.									
	Túnez	764,7		23,0		cal.	0	sub.									
	Sfahs																

Precios de suscripción

Un año 30 pesetas. Un semestre 15 pesetas

Administrador { Habilitado del material de la Dirección general del Instituto Geográfico y Estadístico. Madrid

Dirección : Adresse : Address :

Señor

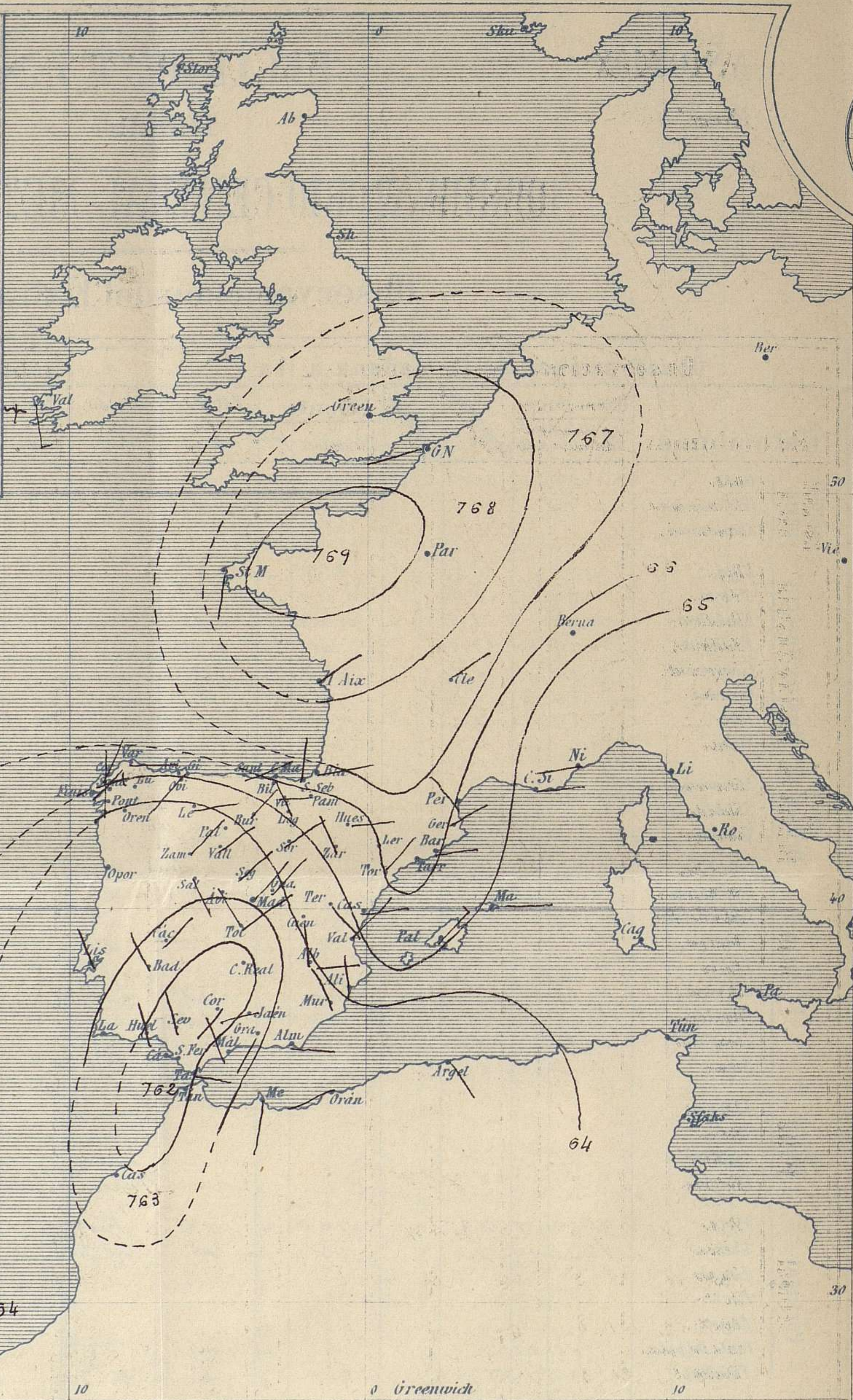
Jefe del Observatorio Central Meteorológico
Parque del Retiro

Madrid. (ESPAÑA)



Signos convencionales

Fuerza del viento	Cielo	Mar
0 Calma	○ Despejado	— Llena
1 Ventolina	○ Con nubes	— Rizada
2 Muy flojo	○ Bruma	— Marejadilla
3 Flojo	○ Niebla	— Marejada
4 Bonancible (Moderado)	⊗ Nieve	— Marejada gruesa
5 Fresquito (Alego fuerte)	⊗ Lluvia	— Gruesa
6 Fresco (Fuerte)	● Tormenta	— Muy gruesa
7 Duro	⚡	— Arbolada
8 Muy duro		— Muy arbolada
9 Temporal		



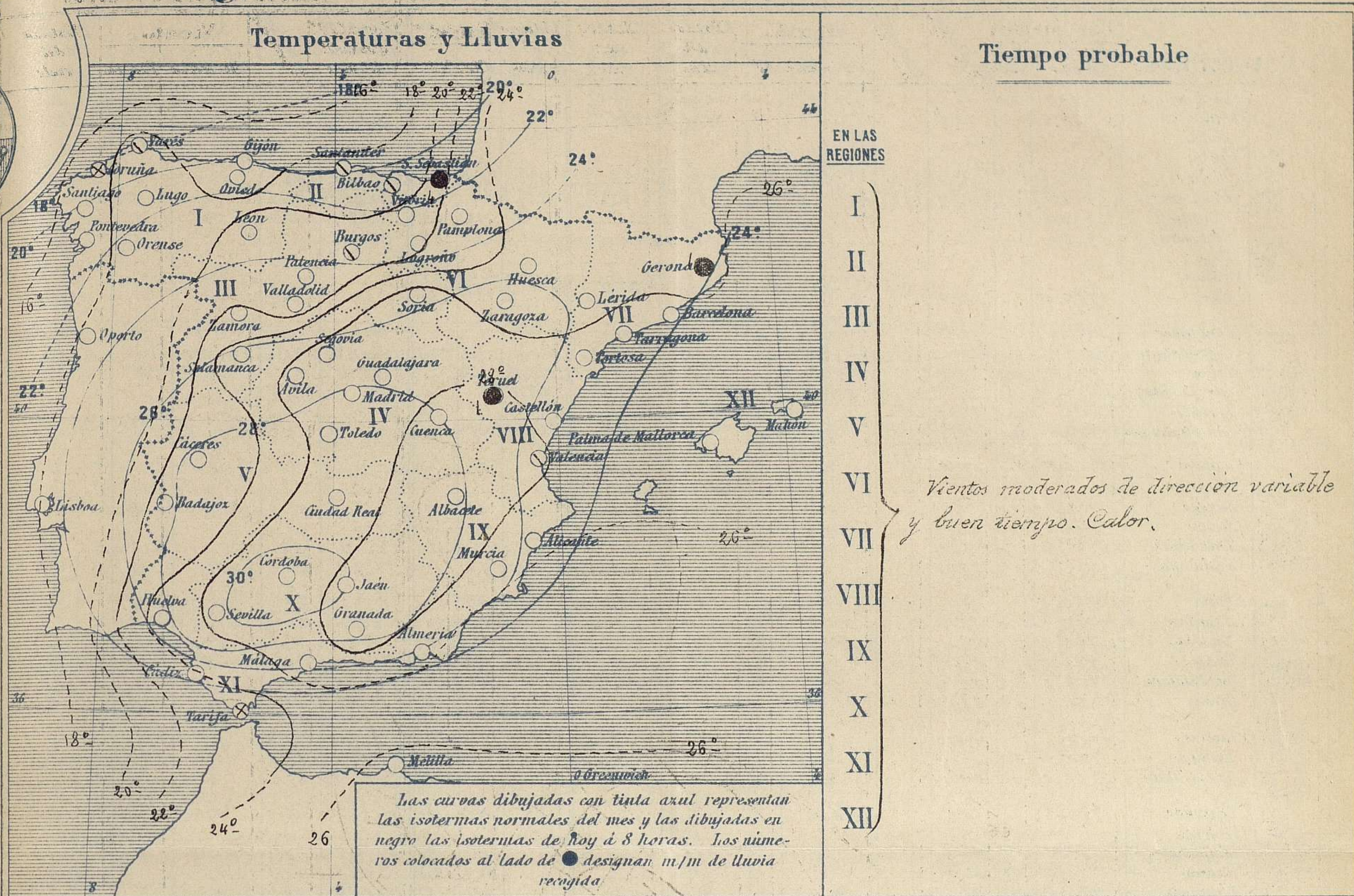
Presión atmosférica y vientos



Estado general

Al S.W de nuestra Península existe un área de presiones débiles relativas (762^{mm}) cuyo influjo alcanza a toda España y las presiones más elevadas (769^{mm}) residen sobre Normandía.

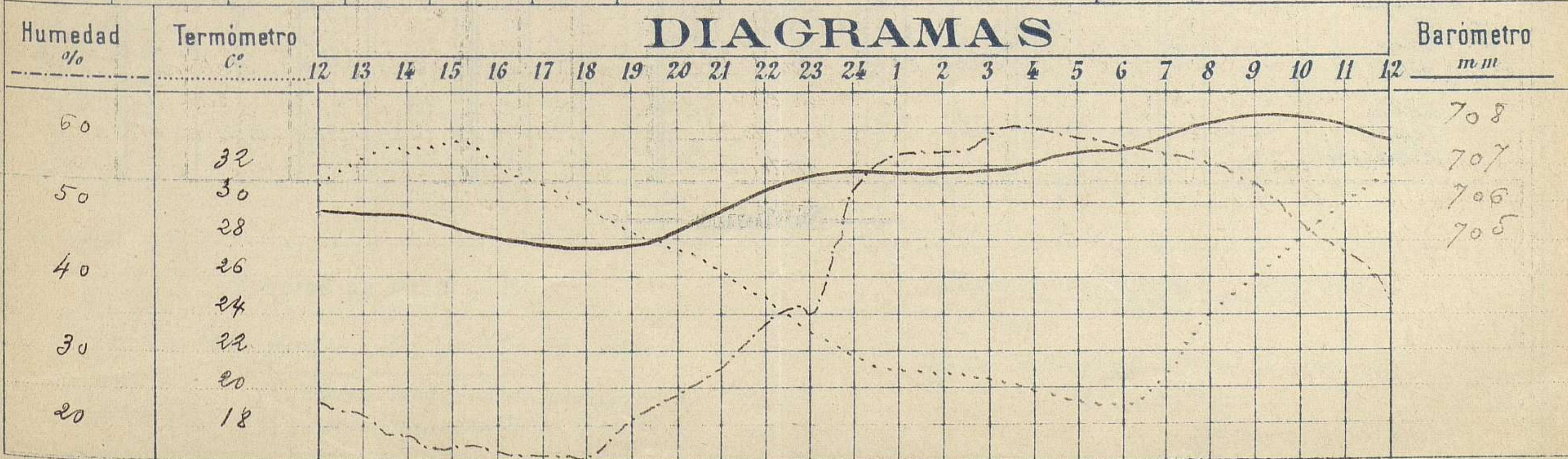
El tiempo se mantiene bueno por todas partes, los vientos soplan generalmente con poca fuerza de dirección variable y la temperatura continúa elevada. La máxima de ayer fue de 42° en Sevilla y la mínima de hoy ha sido de 11° en León y Segovia.



Observaciones de Madrid entre 12^h del día 6 y 12^h del día 7

PARQUE DEL RETIRO (Altitud 667 m.)

Hora	Barómetro m m	Termómetro C°	Humedad %	Viento	Fuerza 0 a 9	Lluvia ó Nieve m m	Estado del Cielo	Notas
16	705.07	31.8	17	WSW	2	"	Despejado	Temp ^a máxima a la sombra 33°3
20	705.22	27.3	24	WSW	3	"	Id	Id mínima a la id 18°8
24	706.91	21.3	52	N	4	"	Id	
4	707.02	19.8	60	N	3	"	Id	
8	708.30	24.0	55	NE	2	"	Id	
12	707.71	31.2	35	SSE	2	"	Id	



Observaciones de España

Observaciones de la mañana á 8 horas										Id. en las 24 horas			Id. de la vispera á 16 horas				
Estaciones	Barómetro		Temperatura	Humedad	Viento		Estado del cielo	Estado del mar	Lluvia ó nieve	Temp. extr. ^{as}		Barom. á 0° y al nivel del mar	Temperatura	Viento		Estado del cielo	
	al 0° y al nivel del mar	Var. en 3h			Dirección	F ^{za}				Max.	Min.			Dirección	Fuerza		
Región del N.W. I.	Lia Coruña	766.1	0.0	16.4	N. N. E.	1	niebla	N ^{ta}		22	13	767.5	18.4	N. N. W.	5	D.	
	Vares	766.4		18.5	E.	6	sub.	N ^{ta}				766.8	18.4	N. E.	4	c. cub.	
	Avilés																
	Gijón																
	Oviedo	766.0		15.0	S. W.	0	c. d.			25	13	766.2	21.2	N. E.	1	cub.	
	Finestre	766.2		24.5	N. E.	4		N ^{ta}				766.0	21.9	N. E.	5	D.	
	Santiago	764.1								24	13	766.3	20.9	N. E.	3	D.	
	Pontevedra	763.1	+0.7	17.6	N. E.	2	D.			21	13	764.3	27.8	N. E.	1	D.	
	Lugo																
	Orense																
León	763.0		18.6	N. E.	0	c. d.			21	11	769.7	26.0	N.	1	sub.		
Región Cantábrica II.	Santander	767.5		19.5	N. N. E.	6	c. cub.	N ^{ta}				768.3	22.1	N. E.	3	c. cub.	
	Punta Galea	767.3		20.2	N. E.	2	cub.	N ^{ta}				767.4	23.3	N. N. W.	3	c. cub.	
	Bilbao	766.9	+0.2	19.4	N. N. E.	1	cub.		Improb.	22.3	16	766.8	23.0	N. W.	2	c. cub.	
	Cabo Machichaco																
	Igueldo																
San Sebastián	766.0	0.0	22.0	N. E.	2	c. cub.	N ^{ta}		23	14	766.5	23.2	N. W.	4	sub.		
Región del Duero III.	Vitoria	766.8	+0.0	18.4	N. E.	2	D.			21	14	764.4	22.6	N. W.	1	D.	
	Palencia																
	Burgos	764.9	+0.2	16.3	N. E.	2	sub.			23	12	766.4	21.9	N. E.	3	D.	
	Soria	764.4		20.6	N. E.	1	D.			27	14	760.5	24.2	N. E.	3	c. d.	
	Valladolid	765.4	0.0	17.0	N. E.	2	D.			24	14	760.7	27.4	N. E.	3	D.	
Salamanca	765.4	+0.6	19.6	N. E.	1	D.			20	13	763.8	27.6	N. N. W.	2	D.		
Región Central IV.	Ávila	763.2		21.9	N. E.	3	D.			29	14	754.7	27.5	N. N. W.	2	D.	
	Segovia	762.9	+1.0	21.0	N. E.	0	c. d.			21	11	759.2	30.0	N. W.	2	D.	
	Madrid	763.9	+1.0	24.0	N. E.	2	D.			33.3	18.8	759.1	31.8	N. N. W.	2	D.	
	Toledo	763.5	+0.8	23.8	N. E.	5	D.			36	20	758.4	34.8	N.	4	D.	
	Guadalajara	763.6	+0.6	22.8	N. E.	0	D.			32	16	758.2	32.0	N.	2	D.	
	Cuenca	761.5	+1.2	23.8	N. N. E.	1	D.			24	14	753.1	33.1	N.	2	D.	
Alto Extrem. Mancha V.	Cáceres	762.1		26.0	N. E.	1	D.			27	17	759.9	32.2	N.	2	D.	
	Badajoz	762.7	+0.2	21.4	N. W.	0	D.			26	16	759.9	34.8	N. W.	1	D.	
	Ciudad Real	762.5	+0.5	22.8	cal.	3	D.			35	12	760.9	35.2	N.	4	D.	
Alto Ebro VI.	Logroño	765.6		22.1	N. N. W.	0	D.			26	14	763.9	22.0	N.	3	cub.	
	Vitoria																
	Pamplona	767.2		20.6	N.	0	cub.			21	15	766.5	17.4	N. W.	4	cub.	
	Huesca	765.4	+0.7	21.7	N.	1	D.			21.9	19.3	761.0	30.0	N. N. W.	2	cub.	
Zaragoza	764.6	+1.0	22.5	N. N. E.	1	D.			21	12	761.6	29.0	N. W.	1	D.		
Cataluña VII.	Lerida	766.5	+1.0	25.0	N. E.	1	D.			24	18	766.1	22.4	N. E.	5	sub.	
	Gerona	765.9	0.0	28.3	N.		c. d.	N ^{ta}		21	21	763.2	27.9	N.	3	c. cub.	
	Barcelona																
	Tarragona																
	Tortosa	765.7	+0.3	26.7	N. N. E.	2	D.		Improb.	22	22	763.0	27.6	N. N. E.	2	cub.	
Lérida VIII.	Teruel	763.3		23.0	N. E.	0	D.			23.3	16	755.4	27.0	N. E.	4	cub.	
	Castellón	764.7	+0.9	27.6	N.	1	D.			29	25	762.1	28.3	N.	3	c. cub.	
	Valencia	765.3	+1.0	28.2	N. E.	1	c. cub.			29	24	760.4	29.0	N.	1	sub.	
Región de Valencia IX.	Albacete	764.2		24.4	N.	1	sub.			20	12	757.5	33.2	N.	1	sub.	
	Alicante	763.3	+1.2	27.2	N. N. W.	0	D.	N ^{ta}		22	24	760.9	29.0	N. E.	1	D.	
	Murcia	763.9	+0.6	26.6	N. W.	1	D.			29	22	759.5	34.0	N. E.	2	D.	
Región de Murcia X.	Sevilla	761.4		26.4	N. W.	1	D.			42	19	759.3	40.6	N. W.	2	D.	
	Córdoba	762.6	+0.8	25.6	N. W.	1	D.			40	20	760.7	39.4	N. W.	2	D.	
	Jaén	762.3		31.2	N.	0	D.			37	24	759.7	35.8	N.	0	D.	
	Granada	762.7		25.2	N. W.	0	D.			36	19	760.1	35.4	N.	2	c. d.	
Región de Almería XI.	Huelva	761.2		24.8	N. W.	4	D.			37	20	759.6	31.4	N. W.	5	D.	
	Algeciras																
	San Fernando	761.6	+0.5	24.0	cal.	0	c. d.	cal.		30	19	760.8	26.1	N.	2	c. d.	
	Tarifa	761.7		22.5	N.	3	niebla	N ^{ta}				761.4	27.2	N.	2	D.	
	Málaga	763.4	+0.6	25.8	N. N. W.	0	D.	N ^{ta}		22	23	760.6	28.0	N. E.	3	D.	
	Almería	760.8		27.8	N.	2	D.	N ^{ta}		20	26	758.0	29.8	N. W.	1	D.	
Región de Murcia XII.	Palma	764.5	+0.6	27.2	N. E.	5	D.	N ^{ta}		25	25	761.9	34.0	N.	2	c. d.	
	Mañón	764.1		27.4	N.	2	D.			20	24	761.0	28.6	N.	2	D.	
Región de Murcia XIII.	Melilla	765.8		27.0	N.	1	D.	cal.		20	24	764.1	29.6	N. E.	1	D.	
	Laguna	765.0	+0.8	25.7	N. N. E.	1	c. d.			24	19	763.0	31.6	N. E.	1	D.	
	Sta Cruz de Ten.	765.2	+1.0	22.2	N. E.	4	D.	N ^{ta}		21	21	752.7	27.9	N. N. E.	1	D.	

— Noticias —