

## OBSERVATORIO CENTRAL METEOROLÓGICO

### Observaciones del Extranjero

Estaciones		Observaciones de la mañana á las 7 <sup>h</sup>						Id.en las 24 horas			Id.de la vispera por la tarde						
		Barómetro		Temperatura	Humedad	Viento		Estado del cielo	Estado del mar	Lluvia ó nieve	Temp.º extr.ºs		Baróm.º á 0º y al nivel del mar	Temperatura	Viento		Estado del cielo
		alt.º y abnival del mar	Var.º en 3h			Dirección	F.º				Máx.º	Min.º			Dirección	F.º	
		Estaciones		Barómetro		Temperatura	Humedad	Viento		Estado del cielo	Estado del mar	Lluvia ó nieve	Temp.º extr.ºs		Baróm.º á 0º y al nivel del mar	Temperatura	Viento
Escandinavia	Bodo	759,5	+0,1	13,6				N.º	1				S.	Lb.			4
	Cristiansund	755,9	+0,2	17,6		E.º.º.º	1	nub.	if	17	12	756,9	14,7	N.º.º	3	nub.	
	Shudesnoes																
Rusia y Austria	Riga	762,9	+0,5	21,2		S.º.º	1	S.				762,9	22,8	N.º.º	0	S.	
	Moscou	764,6	+0,2	19,5		N.º	0	"				764,9	20,6	E.º.º.º	1	c.º.º.	
	Nicalaiev	762,0		23,2		cal	0	"				762,7	22,8	S.	1	S.	
	Feldkirch	761,9	0,0	10,4		if	0	c.º.º.		98	17	12	763,7	19,3	cal	0	lluv.
	Cernornitz	762,1	0,0	19,8		if	0	S.			31	14	762,7	22,8	if	0	nub.
	Cracovia	760,4	+0,5	21,4		N.º.º	1	"			29	17	761,3	22,8	N.º.º	1	S.
	Pola	760,9	+0,8	20,0		E.º.º.º	2	cub.			1	26	19	762,2	20,4	E.º.º.º	1
Viena	761,7	+1,3	10,9		N.º	5	S.			26	18	758,7	21,3	S.º.	2	c.º.º.	
Islas Británicas	Stornoway																
	Shields																
Francia	Valentia	766,6	0,0	11,1		N.º.º	2	cub.	MEº	0,5	12,8	14	765,3	10,6	N.º.º.º	1	cub.
	Gris Nez	759,4	+1,0	11,8		N.º	1	if	if	4	16	11	756,9	19,2	N.º.º.º	6	if
	St. Mathieu	761,8	+0,5	12,8		N.º.º	4	if	Piv.	1	15	11	763,2	17,2	N.º.º.º	4	if
	Isla de Aia	766,2		15,0		N.º.º	2	nub.	if	9	18	12	762,6	18,4	N.º	9	c.º.º.
	Biarritz	769,9		12,0		S.º.º.º	3	lluv.	MEº	6	17	11	766,2	15,0	S.º.º	4	if
	Paris	764,4	+0,7	11,8		S.º.º.º	2	cub.		1	20,0	9,9	759,7	14,7	S.º.º	2	if
	Clermont	761,7	+0,9	19,0		S.º.	1	if			22,2	9,9	761,9	16,0	N.º	4	if
	Perpiñán	761,8	+0,7	17,4		N.º	2	S.			28,2	12,0	763,2	17,2	N.º.º.º	1	lluv.
	Cabo Sicié	762,2		15,8		N.º	3	S.	Molla	25	16		760,7	18,4	N.º.º	2	c.º.º.
Niza	761,6	+1,2	18,4		cal	0	c.º.º.	Piv.	27	15		752,6	19,7	S.º.	1	if	
Italia	Liorna	761,8	+2,1	29,4		S.	4	c.º.º.		2			760,7	25,4	S.	4	cub.
	Roma	762,2	1,0	21,0		N.º.º	0	nub.		9,7			762,2	23,9	cal	0	c.º.º.
	Cagliari	760,0		20,4		N.º.º	1	if					759,9	21,2	E.º.º.º	1	c.º.º.
	Palermo	769,9	+0,8	21,6		S.º.º	1	S.					762,1	21,6	E.º.º.º	2	S.
Portugal	Porto	770,1	+0,1	14,4		N.º	1	nub.	Piv.	17	10		769,1	19,8	N.º.º	1	c.º.º.
	Lisboa	767,8	+0,6	11,5		N.º.º.º	1	S.	N.º.º.º	19	12		768,1	14,9	N.º.º.º	4	S.
	Lagos																
	Horta	776,8	+0,1	17,2		cal	0	cub.	Piv.	20	16		777,4	18,5	E.º.º.º	3	cub.
	Angra	776,6	0,0	19,2		S.	2	c.º.º.	Marlla	22	16		777,1	17,6	S.	3	c.º.º.
	Punta Delgada	776,7	+0,0	17,8		N.º.º	2	if	Piv.	21	17		767,0	17,8	N.º.º	1	c.º.º.
Funchal	769,0	+0,1	19,9		N.º.º	2	nub.	if	22	12		760,0	21,3	N.º.º	2	S.	
Marruecos y Argelia	Tánger																
	Casablanca																
	Orán	764,8		18,0		S.º.º	2	c.º.º.									
	Argel	764,2		20,9		cal	0	nub.									
Túnex																	
Sfahs																	

Precios de suscripción

Un año 30 pesetas. Un semestre 15 pesetas

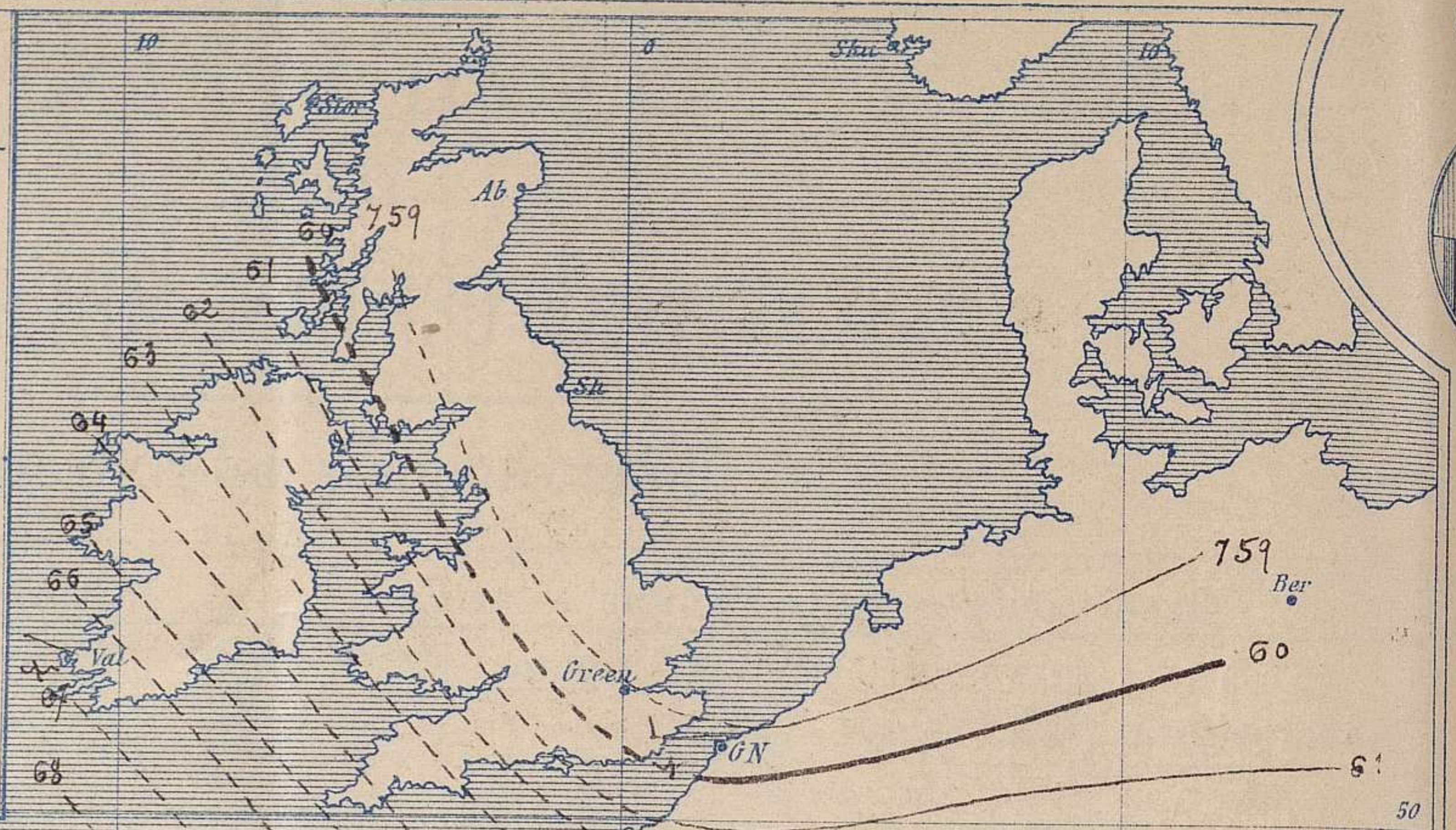
Administrador { Habilitado del material de la Dirección general del Instituto Geográfico y Estadístico. Madrid

Dirección : Adresse : Address :

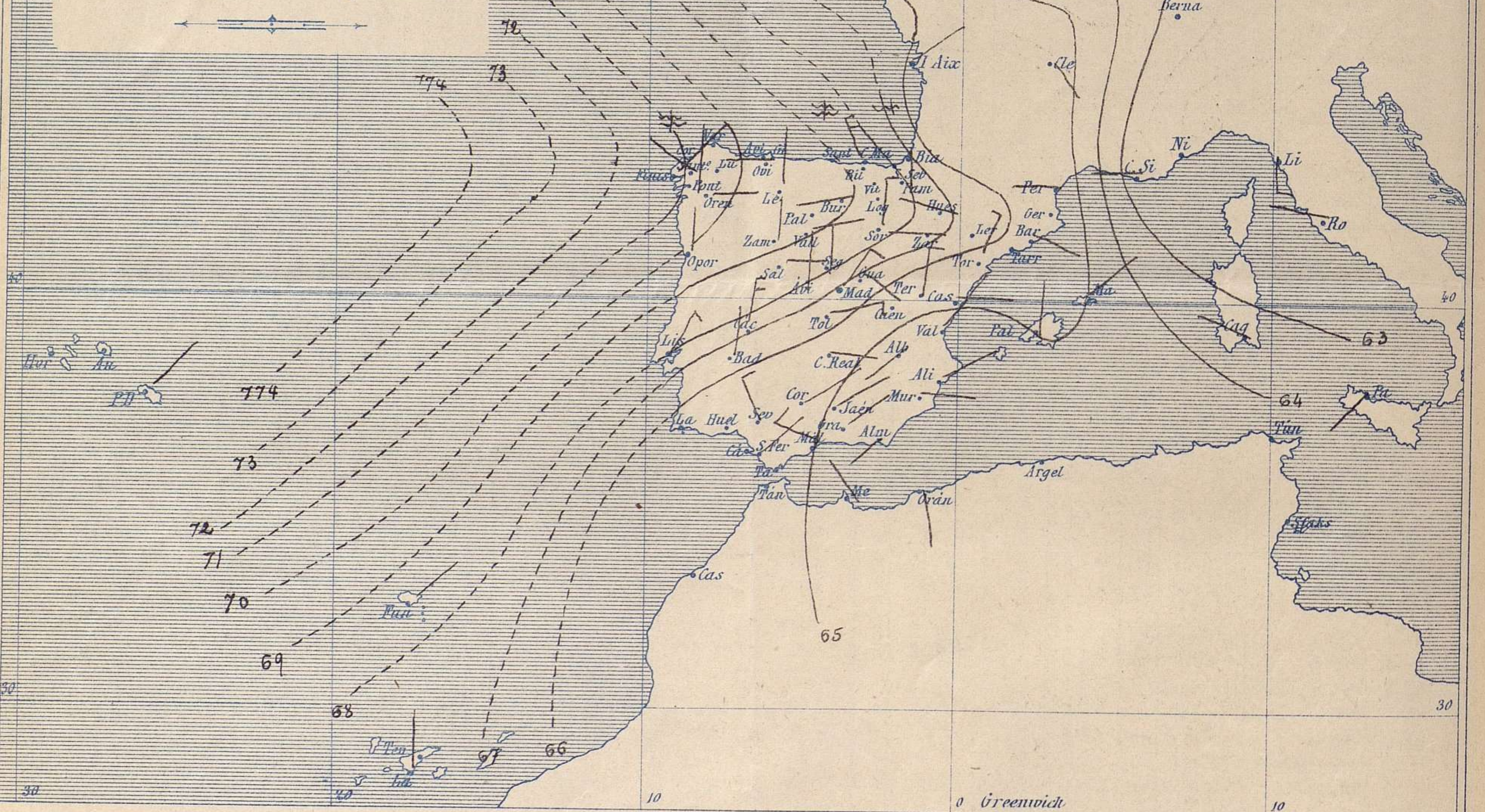
Señor  
Jefe del Observatorio Central Meteorológico  
Parque del Retiro  
Madrid. (ESPAÑA)

Signos convencionales

Fuerza del viento	Cielo	Mar
0 Calma	○ Despejado	{ Llana
1 Ventolina	○ Con nubes	{ Rizada
2 Muy flojo	⊖ Bruma	{ Marejadilla
3 Flojo	⊗ Niebla	{ Marejada
4 Bonancible (Moderado)	⊗ Nieve	{ Marejada gruesa
5 Fresquito (Algo fuerte)	⊗ Lluvia	{ Gruesa
6 Fresco (Fuerte)	⊗ Tormenta	{ Muy gruesa
7 Duro		{ Arbolada
8 Muy duro		{ Muy arbolada
9 Temporal		



Presión atmosférica y vientos



Estado general

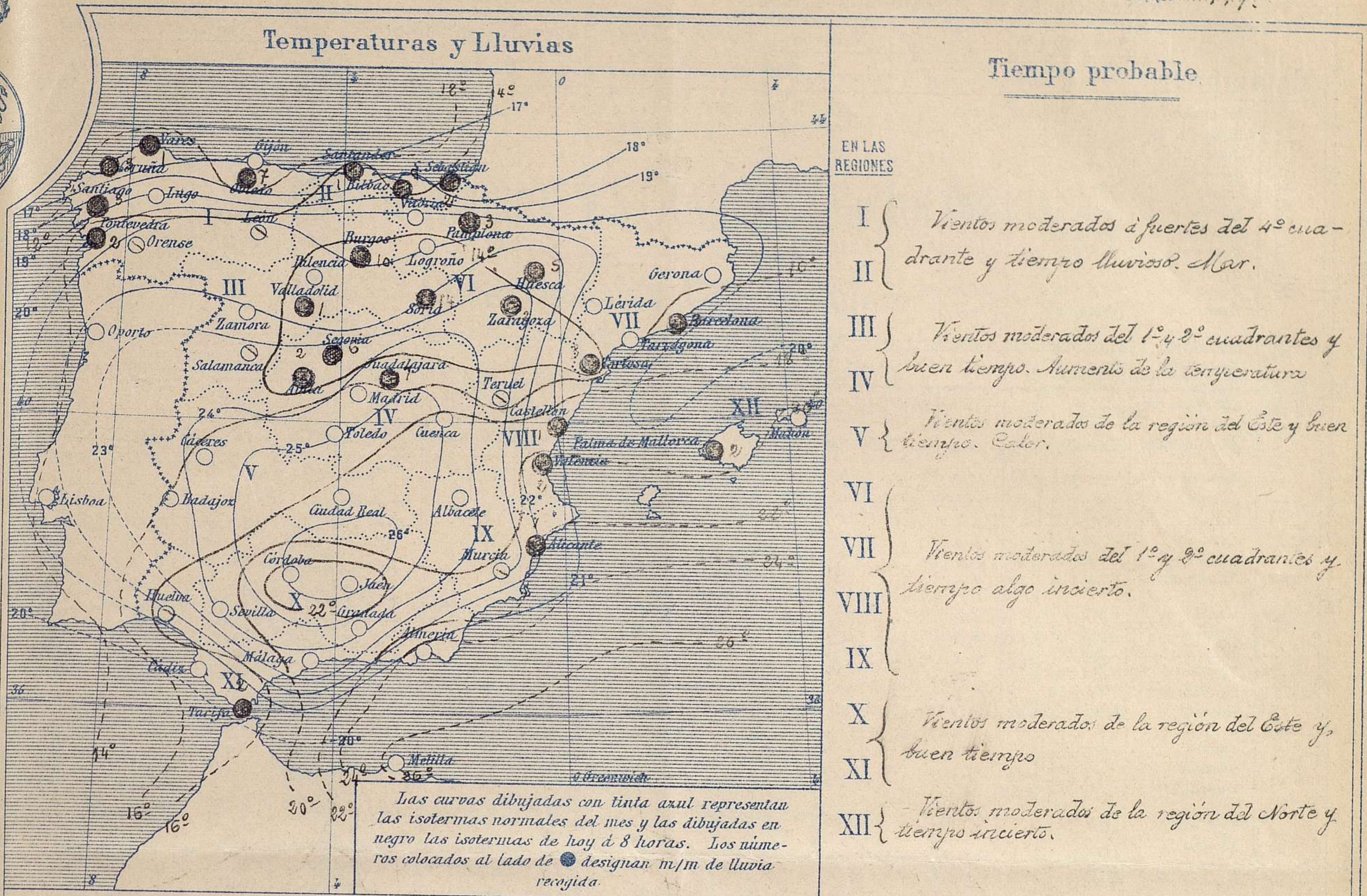
Se aleja por el mar del Norte la depresión de estos días, pero aun quedan algunos centros secundarios, en Francia y el Golfo de Genova; tambien por el mar Iberico se va definiendo un area de presiones debiles relativas. El tiempo es en general incierto y ha llovido en la mitad septentrional de España y en Levante. Los vientos son moderados o algo fuertes de la region del Norte y la temperatura se mantiene suave. La maxima de ayer fue de 29° en Sevilla y Córdoba; la minima de hoy ha sido de 3° en Burgos.

El Director general: Galarza

El Ingeniero Geógrafo Jefe del Observatorio. J. Galbis



18  
19  
20  
21  
22  
23  
24  
25  
26  
27  
28  
29  
30  
31  
32  
33  
34  
35  
36  
37  
38  
39  
40  
41  
42  
43  
44  
45  
46  
47  
48  
49  
50  
51  
52  
53  
54  
55  
56  
57  
58  
59  
60  
61  
62  
63  
64  
65  
66  
67  
68  
69  
70  
71  
72  
73  
74  
75  
76  
77  
78  
79  
80  
81  
82  
83  
84  
85  
86  
87  
88  
89  
90  
91  
92  
93  
94  
95  
96  
97  
98  
99  
100

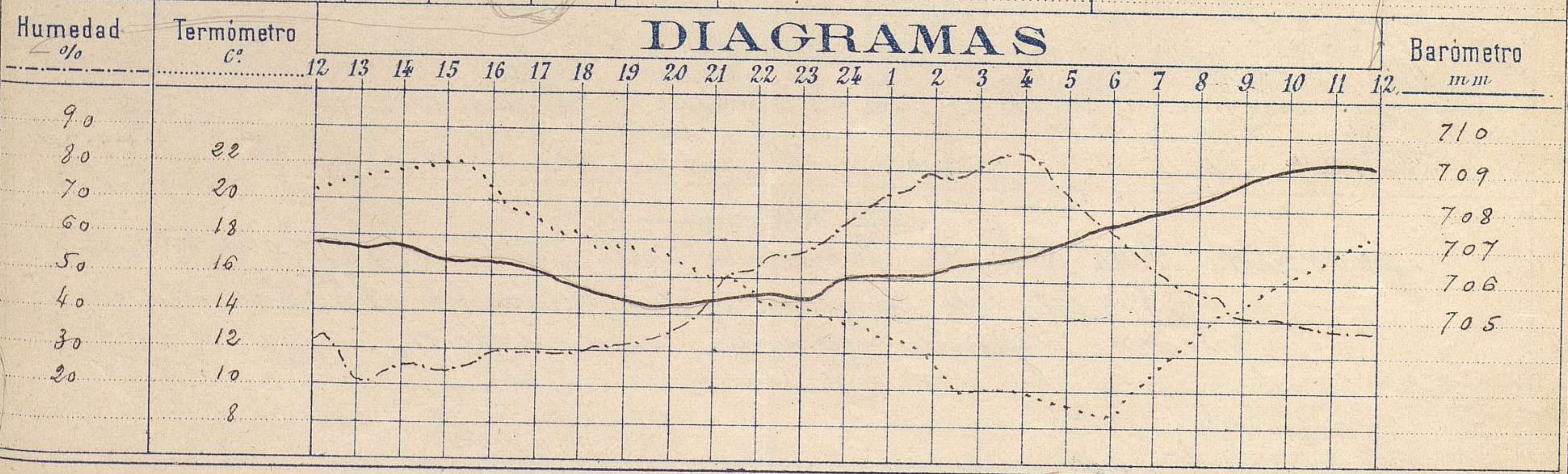


Observaciones de Madrid entre 12<sup>h</sup> del dia 25 y 12<sup>h</sup> del dia 26

PARQUE DEL RETIRO (Altitud 667 m.)

Hora	Barómetro m m	Termómetro C°	Humedad %	Viento	Fuerza 0 a 9	Lluvia ó Nieve m m	Estado del Cielo	Notas
16	706.39	20.7	26	NW	4	"	Nuboso	Temp. máxima a la sombra 22.1
20	705.12	17.3	36	NW	3	"	id	Id. mínima a la id 8.7
24	706.2	13.6	65	NNW	2	"	Cubierto	
4	706.3	9.8	85	N	4	"	Casi cubierto	
8	708.17	13.0	48	NNE	4	"	Casi despejado	
12	709.20	18.1	37	NSE	4	"	Nuboso	

DIAGRAMAS



Observaciones de España

Observaciones de la mañana á 8 horas										Id.en las 24 horas			Id.de la vispera á 16 horas						
Estaciones	Barometro		Temperatura	Humedad	Viento		Estado del cielo	Estado del mar	Lluvia ó nieve	Temp <sup>s</sup> extr <sup>as</sup>		Barom. <sup>o</sup> á 0. <sup>o</sup> y al nivel del mar	Temperatura	Viento		Estado del cielo			
	al nivel del mar	en 3. <sup>as</sup>			Max. <sup>o</sup>	Min. <sup>o</sup>				Dirección	F <sup>o</sup>			Dirección	Fuerza				
Región del N.W. I.	La Coruña	770.8	+0.4	12.8		N.	3	cul.	Muy gr. <sup>a</sup>		3	16	10	768.7	12.8	N. N.	3	cul.	
	Vares					N.	2		N.		1			767.7	12.0	N. N.	5	if.	
	Avilés																		
	Gijón																		
	Oviedo	769.4		10.2		N.	1	cul.			4	15	9	764.6	12.3	N.	1	if.	
	Finisterre	775.3		13.4		N. E.	3	if.	2. <sup>o</sup>					771.0	17.9	N. N.	4	c. cul.	
	Santiago	770.6		11.1		N. N.	2	llo. <sup>a</sup>			8	17	8	763.4	11.6	N. N.	1	llo. <sup>a</sup>	
	Pontevedra	770.8	+0.5	14.1		N.	1	nub.			2	19	8	767.8	15.1	N.	3	cul.	
	Lugo																		
	Orense	769.8	+1.6	16.6		E.	2	cul.				20	9	466.1	14.6	N.	1	if.	
León	766.8		10.4		N.	5	nub.			Sup <sup>o</sup>	16	4	761.8	14.0	N.	2	nub.		
Región Cantábrica II.	Santander	769.0		19.8		N.	6	c. cul.	N. gr. <sup>a</sup>		1			761.0	14.6	N.	6	c. cul.	
	Punta Galea	769.6		19.4		N. N.	6	cul.	N.		3			749.8	14.7	N. N.	7	cul.	
	Bilbao	769.0	+2.0	18.0		E.	1	llo. <sup>a</sup>			3	19	10	764.9	17.6	N. N. N.	4	if.	
	Ido Machichaco																		
	Iqueldo																		
San Sebastián	768.5	+0.5	15.0		N.	5	cul.	gr. <sup>a</sup>		2	18	12	765.9	15.6	N.	5	cul.		
Región del Duero III.	Zamora	769.2	+0.3	11.2		N.	1	c. ob.				20	5	765.6	11.5	N.	9	nub.	
	Palencia																		
	Burgos	768.9	+1.1	8.0		N. N.	0	c. cul.			10	16	9	761.0	11.0	N.	2	cul.	
	Soria	768.4		6.6		N.	4	cul.			14	17	5	761.9	15.8	N. N.	3	nub.	
	Valladolid	769.9	+0.2	9.1		E. N. E.	1	2.			1	19	5	762.8	13.4	N. N.	3	c. cul.	
	Salamanca	768.2	+1.0	10.2		E.	3	nub.				21	5	765.1	18.0	N. N.	4	nub.	
Región Central IV.	Avila	769.1		6.0		N.	5	if.			2	16	4	767.9	11.0	N. N.	2	2.	
	Segovia	768.8	+0.6	8.0		N.	3	c. cul.			6	19	4	769.2	16.8	N.	2	c. cul.	
	Madrid	766.1	+1.6	13.0		N. N. E.	4	c. ob.				22.1	8.7	761.9	17.3	N. N.	3	nub.	
	Toledo	766.7	+1.1	14.0		E. N. E.	4	2.				24	11	762.1	23.1	N. N.	2	if.	
	Guadalajara	766.6	+0.6	11.6		N. N.	4	nub.			1	20	7	761.4	20.0	N. N.	0	if.	
Uenca	762.2	+0.4	19.5		N. N.	2	2.				21	5	760.9	19.5	N. N.	2	if.		
Alto Ebro VI.	Caceres	766.1		15.0		N.	6	"				25	8	760.9	22.6	N. N.	3	c. ob.	
	Badajoz	767.1	-0.5	15.0		N.	9	c. ob.				24	10	764.1	22.8	N.	3	c. ob.	
	Ciudad Real	765.2	+0.7	14.6		E.	2	2.				24	19	769.5	22.8	N.	2	c. cul.	
Región Levantada VII.	Logroño	760.8		10.6		WSW	3	cul.			11	24	7	769.0	14.0	WSW	2	nub. <sup>o</sup>	
	Vitoria																		
	Pamplona	767.6		10.8		N. N.	1	cul.			2	18	9	762.4	16.2	N.	1	nub.	
	Huesca	765.2	2.0	12.2		N. N. N.	0	if.			5	21.2	8.2	760.9	20.1	N. N.	1	c. ob.	
	Zaragoza	769.9	1.5	10.4		N.	1	if.			2	24	9	762.0	22.6	N. N. N.	1	2.	
Cataluña VIII.	Lérida																		
	Gerona																		
	Barcelona	766.9	+1.1	14.5		E. S. E.	0	if.	N. 2. <sup>a</sup>		3	23	14	762.6	22.0	S.	2	nub.	
	Tarragona																		
	Tortosa	766.7	+1.6	12.6		N. N. E.	4	llo. <sup>a</sup>			9	24	12	762.4	23.9	S. E.	1	c. ob.	
Región Levante VIII.	Teruel	764.9		9.8		N.	4	nub.				23	7	762.3	18.4	S.	0	cul.	
	Castellón	754.1	+0.8	13.7		E.	1	cul.			1	22	16	762.8	21.1	S.	1	2.	
	Valencia	764.9	0.0	20.8		N. N. E.	0	c. cul.			2	21	16	769.9	19.0	S. E.	0	c. cul.	
Región de Valencia IX.	Albacete	764.8		15.5		S.	1	2.				24	11	761.5	21.8	N. N.	1	nub.	
	Alicante	769.9	+0.4	22.0		E. N. E.	1	"	2. <sup>a</sup>		1	24	15	769.0	21.8	N. E.	2	if.	
	Murcia	764.9	+0.5	20.2		E.	0	nub.				25	15	769.2	22.0	N. E.	4	c. cul.	
	Sevilla	764.6		18.8		N. N.	5	2.				29	14	764.0	26.8	N. N.	5	2.	
	Córdoba	765.1	+0.7	21.6		N. E.	1	"				29	15	767.6	28.0	N.	1	"	
Región de Granada X.	Jaén	764.9		19.2		N. E.	1	"				24	13	762.6	22.6	N. N. N.	1	"	
	Granada	765.5		15.2		N. E.	0	"				23	9	769.9	22.0	N. E.	3	"	
	Huelva	764.4	-0.1	18.1		E.	36	nub.				27	13	764.6	24.2	N. N.	7	"	
	Algeciras																		
Región de Almería XI.	San Fernando	764.6	-0.6	16.7		N. E.	2	2.	2. <sup>a</sup>			22	14	765.4	20.1	N.	1	"	
	Tarifa																		
	Málaga	762.4	+0.3	21.0		N. N. N.	4	"	if.			28	18	762.9	27.2	N. N. N.	6	"	
Región de Almería XII.	Almería	764.9		24.2		E. N.	1	llo. <sup>a</sup>	if.			27	21	762.6	26.0	E. N.	3	"	
	Palma	765.8	+0.4	19.8		N.	2	2.	Pir. <sup>a</sup>		2	25	16	762.5	24.8	N.	6	nub.	
	Mañón	765.2		20.8		N. E.	2	if.				26	19	762.1	20.2	N.	4	c. cul.	
Región de Murcia XIII.	Melilla	764.9		24.8		N. N.	3	if.	2. <sup>a</sup>			23	19	765.7	29.0	N. N.	7	2.	
	Laguna																		
Sta Cruz de Ten <sup>a</sup>	767.4	+0.2	20.6		N. N. N.	3	c. ob.	Pir. <sup>a</sup>			22	18	768.0	20.9	N. N. N.	4	c. ob.		

Noticias

Logroño: Ayer á las 18 tormenta de NW á SE. Gana solamente en soto de Cameros ó 28 kilómetros SE. Logroño cayó piedra dejando campos como nevados.

Marruecos