

DIRECCIÓN GENERAL DEL INSTITUTO GEOGRÁFICO Y ESTADÍSTICO

AÑO XIX

BOLETÍN

1911

Núm. 116

DEL

26 de Abril

OBSERVATORIO CENTRAL METEOROLÓGICO

Observaciones del Extranjero

Observaciones de la mañana a las 7 h									Id. en las 24 horas			Id. de la vispera por la tarde				
Estaciones	Baróm. a 0° y al nivel del mar	Variación en 3 h.	Temperatura	Humedad	Viento		Estado del cielo	Estado del mar	Lluvia ó nieve	Temp. extr. as		Baróm. a 0° y al nivel del mar	Temperatura	Viento		Estado del cielo
					Dirección	F ^{va}				Máx.	Min.			Dirección	F ^{va}	
Escandi- navia	Bodo	759.7	-1.6	75	E.	2.	S.	Ru ^o .	1.	-6.		758.6	-0.6	N.	3.	c. S.
	Cristiansund	759.2	5.4	54	E.	1.	S.	M ^o .	6.	3.		758.0	5.5	N. E.	2.	c. S.
	Shudésnoes															
Rusia y Austria	Riga	759.7	2.6	95	N.	0.	cul.					755.9	6.2	N. N. W.	1.	cul.
	Moscou	755.9	9.7	74	N.	0.	c. S.					755.6	11.7	S. W.	1.	c. S.
	Nicolaiew	755.0	9.8	68	N. W.	0.	c. cul.					755.5	10.6	S.	0.	S.
	Feldkirch	758.9	10.6	66	cal.	0.	ul.					760.3	13.0	S. W.	1.	S.
	Czernovitz	760.4	9.5	87	N. W.	2.	cul.		2.2	5.		759.4	11.4	N. W.	2.	c. cul.
	Cracovia	763.5	9.7	78	S. W.	1.	S.		1.6	6.		762.3	11.2	N. W.	1.	cul.
	Pola	760.3	16.2	58	S. S. E.	2.	c. S.		2.2	1.0		762.1	13.8	S. S. E.	1.	c. S.
	Viena	760.2	9.4	89	cal.	0.	S.		1.2	7.		761.1	13.8	N. W.	1.	S.
Islas Británicas	Stornoway															
	Shields															
	Valentia	760.2	8.9	77	N.	4.	c. cul.	M ^o .	9.7	11.7	7.2	754.9	2.9	N. N. W.	2.	llu.
Francia	Gris Nez	756.9	8.2	100	S. W.	5.	nieb.	ul.	2.	12.	8.	759.3	8.6	S. W.	4.	cul.
	St. Matheu	762.0	9.6	76	N. W.	4.	cul.	M ^o .	1.	13.	9.	761.0	10.8	S. W.	4.	llu.
	Isla de Aix	763.4	13.0	90	N.	4.	ul.	Ru ^o .	1.6	10.		763.4	12.0	N.	4.	ul.
	Biarritz	767.7	12.6	91	S. W.	4.	ul.	M ^o .	1.6	11.		765.4	14.6	N. W.	2.	nieb.
	Paris	760.4	10.4	80	S. S. W.	2.	ul.		2.4	9.1		760.3	17.3	S. W.	2.	ul.
	Clermont	763.6	10.2	70	S. S. W.	3.	ul.		2.0	8.0		759.3	16.5	N. N. E.	2.	ul.
	Perpiñan	763.2	14.0	40	N. W.	3.	c. cul.		2.2	12.0		761.1	16.5	S. E.	1.	ul.
	Cabo Sicié	761.2	14.4	55	N.	2.	ul.	Ru ^o .	2.0	12.		760.1	14.4	N.	4.	ul.
	Niza	761.1	13.4	88	E.	0.	ul.	cal.	2.4	10.		760.1	17.4	cal.	0.	c. S.
Italia	Liorna	761.5	16.8	78	N.	1.	S.					760.6	18.4	N.	2.	S.
	Roma	761.4	11.0	72	N.	2.	S.					760.7	15.2	S. W.	2.	S.
	Cagliari	763.0	12.3	86	N. W.	4.	nieb.					760.0	22.0	S. E.	4.	c. cul.
	Palermo	762.3	15.2	77	cal.	0.	S.					762.0	12.6	cal.	0.	S.
Portugal	Porto	770.4	13.2	91	S. S. E.	1.	cul.	Ru ^o .	1.	15.	11.	768.3	12.3	N. N. W.	2.	S.
	Lisboa	769.0	14.9	77	N. N. W.	4.	c. S.	M ^o g ^o .		17.	12.	767.4	12.7	N. W.	1.	c. S.
	Lagos	768.9	16.4	64	S. E.	1.	ul.	S.		18.	12.	766.4	12.8	N.	4.	S.
	Horta	763.5	17.0	8.9	S. W.	4.	cul.	Ru ^o .		20.	17.	768.7	17.0	S. S. W.	2.	c. cul.
	Angra	769.4	16.0	14.9	WSW	3.	nieb.	M ^o .		19.	15.	767.7	16.4	S. E.	2.	nieb.
	Punta Delgada	770.2	16.0	91	S.	2.	cul.	M ^o .		18.	15.	769.7	16.9	S. S. W.	1.	cul.
Funchal	769.9	17.8	63	N. E.	2.	nieb.	ul.		20.	10.	762.4	18.6	N. E.	2.	nieb.	
Marruecos y Argelia	Tánger															
	Casablanca															
	Orán	765.3	17.2		S. S. W.	1.	S.									
	Argel	765.4	19.7		S. W.	0.	cul.									
	Túnex	765.6	14.0		S. W.	2.	nieb.									
Sfahs	763.0	16.2		N.	1.	S.										

Precios de suscripción

Un año. 30 pesetas. Un semestre. 15 pesetas

Administrador { Habilitado del material de la Dirección general del
Instituto Geográfico y Estadístico. Madrid

Dirección : Adresse : Address :

Señor

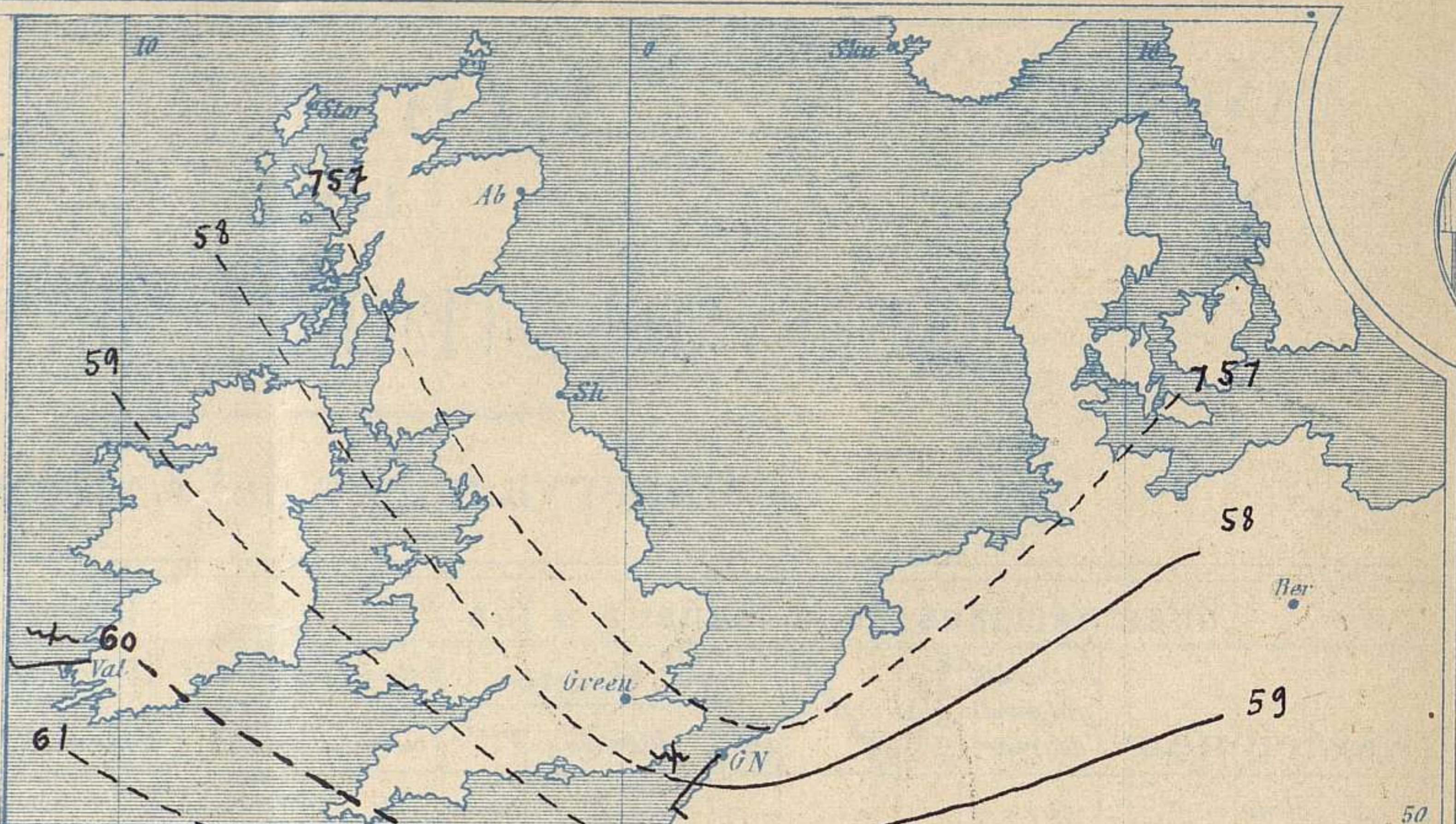
Jefe del Observatorio Central Meteorológico
Parque del Retiro

Madrid. (ESPAÑA)

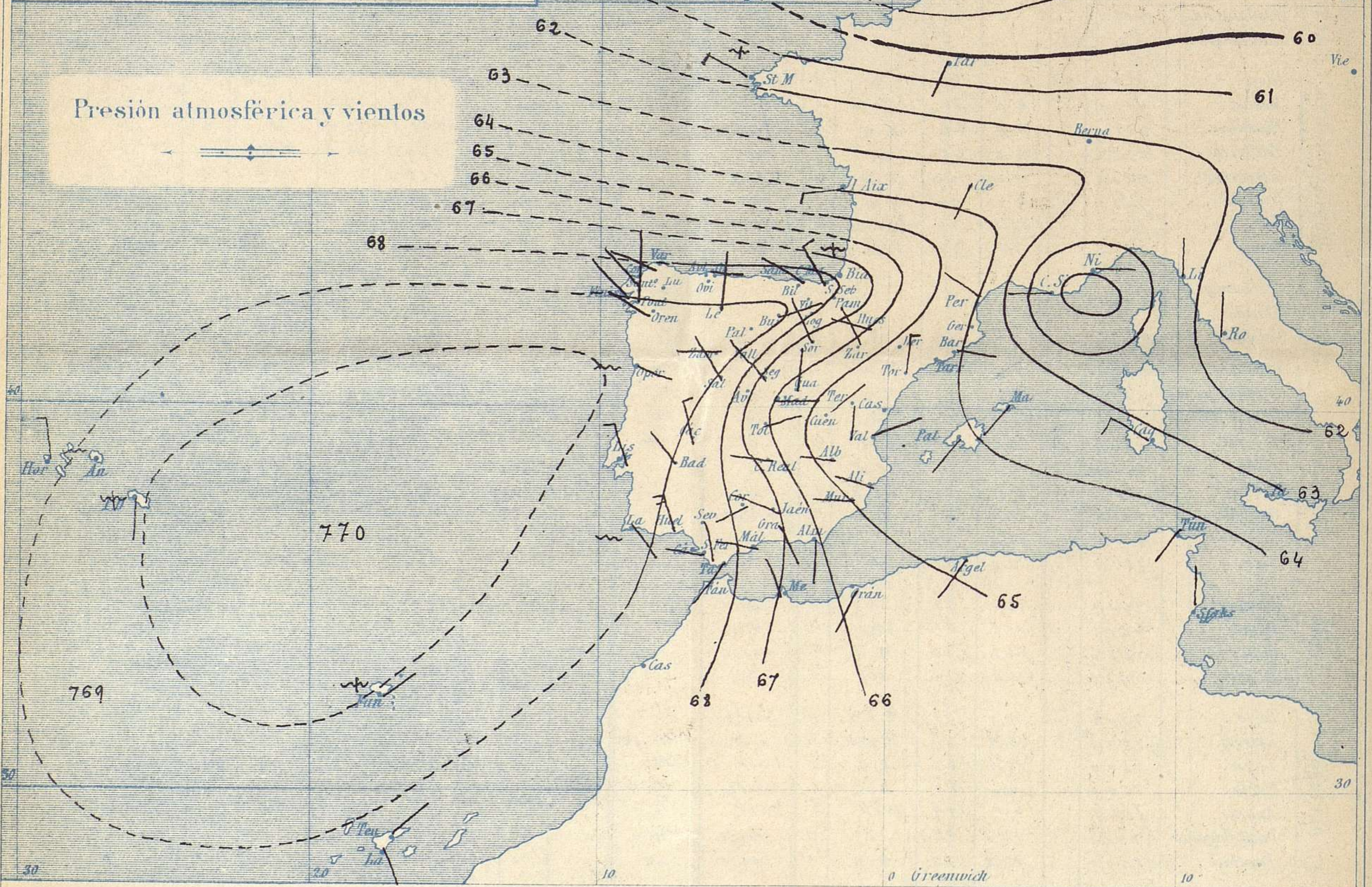


Signos convencionales

Fuerza del viento	Cielo	Mar
0 Calma	○ Despejado	— Llanura
1 Ventolina	○ Con nubes	— Rizada
2 Muy flojo	○ Bruma	— Marejada
3 Flojo	⊖ Niebla	— Picada
4 Bonancible	⊗ Nieve	— Marejada gruesa
5 Fresquito	⊗ Lluvia	— Gruesa
6 Fresco	⊗ Tormenta	— Muy gruesa
7 Duro		— Arbolada
8 Muy duro		— Muy arbolada
9 Temporal		



Presión atmosférica y vientos



Estado general

Rápidamente ha caminado hacia Noruega la depresión situada ayer al W de Irlanda, definiéndose al W de Portugal un área de presiones altas (770 m/m). Se han registrado algunas lluvias aisladas en nuestra Península, pero en general el tiempo es bueno, aunque de cielo poco claro, vientos flojos y temperatura suave.

La máxima de ayer fue de 29° en Murcia y la mínima de hoy ha sido de 5° en Burgos y Segovia.

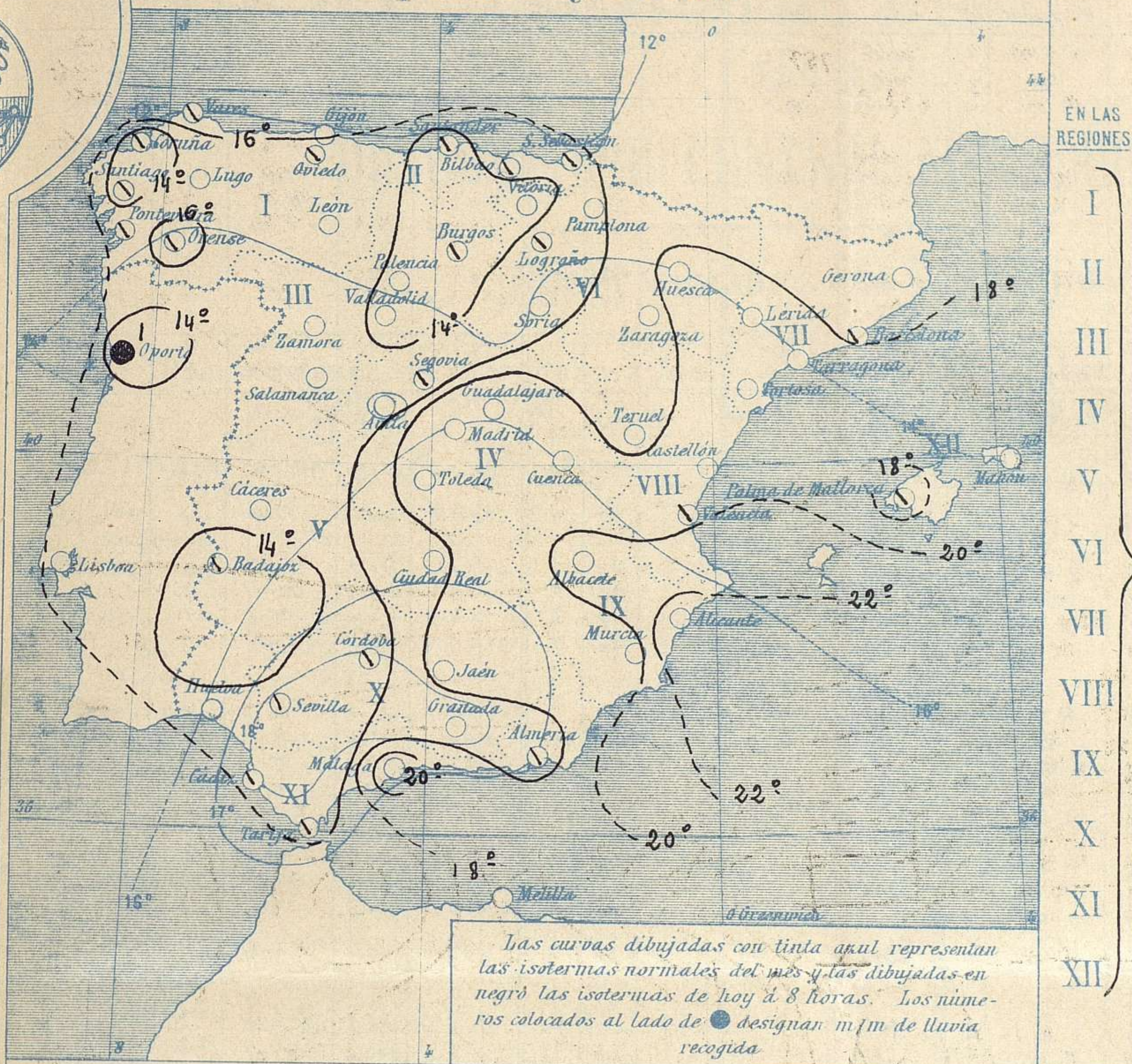
El Director general: Galarza

El Ingeniero Geógrafo Jefe del Observatorio. J. Galbis



Temperaturas y Lluvias

Tiempo probable



- EN LAS REGIONES
- I
 - II
 - III
 - IV
 - V
 - VI
 - VII
 - VIII
 - IX
 - X
 - XI
 - XII

Vientos bonancibles de dirección variable y buen tiempo.

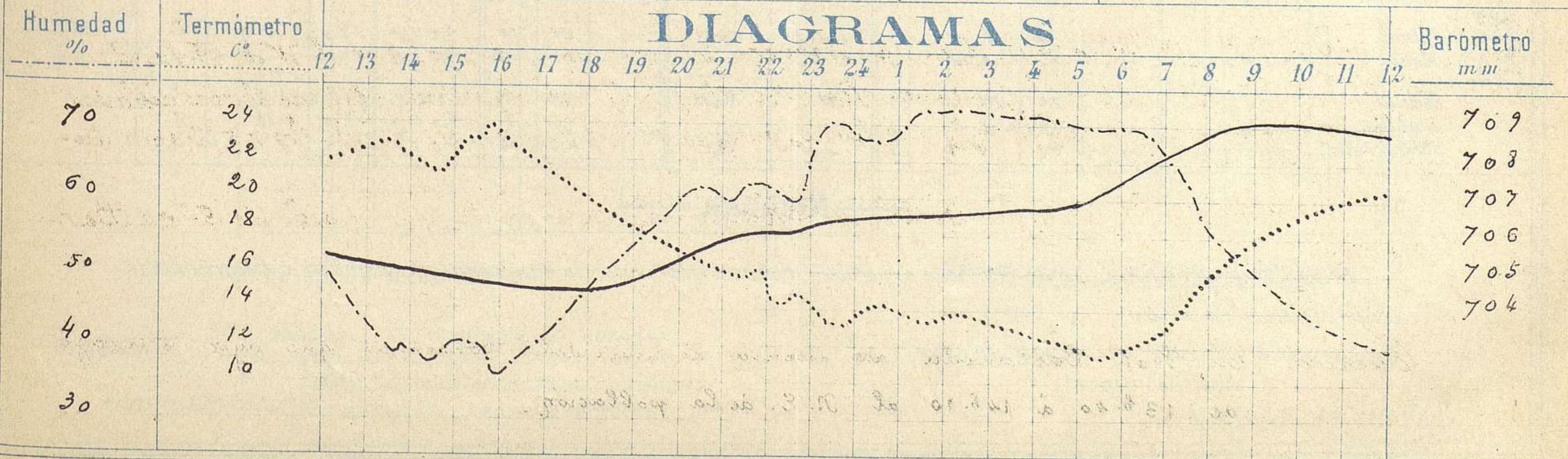
Las curvas dibujadas con tinta azul representan las isotermias normales del mes y las dibujadas en negro las isotermias de hoy a 8 horas. Los números colocados al lado de ● designan m/m de lluvia recogida.

Observaciones de Madrid entre 12^h del día 25 y 12^h del día 26

PARQUE DEL RETIRO (Altitud 667 m.)

Hora	Barómetro m m	Termómetro C°	Humedad %	Viento	Fuerza 0 a 9	Lluvia o Nieve m m	Estado del Cielo	Notas
16	704.49	23.2	37	W	2		Nuboso	Temper ^a máxima a la sombra 23.8
20	705.50	17.0	60	NW	2		Casi despejado	Id mínima id 14.4
24	706.40	13.5	68	NW	2		Despejado	
4	706.60	12.5	71	NW	2		Id	
8	708.36	16.0	55	E	1		Id	
12	708.71	20.4	39	ESE	1		Casi despejado	

DIAGRAMAS



Observaciones de España

Observaciones de la mañana á 8 horas										Id. en las 24 horas			Id. de la vispera á 16 horas				
Estaciones	Baróm. á 0° y al nivel del mar	Variación en 3 lv.	Temperatura	Humedad	Viento		Estado del cielo	Estado del mar	Lluvia ó nieve	Temp. extr. AS		Baróm. á 0° y al nivel del mar	Temperatura	Viento		Estado del cielo	
					Dirección	F ^{va}				Max.	Min.			Dirección	Fuerza		
Región del N.W. I.	La Coruña	769.0	13.0	86	N. S. W.	1	cul.	W.		16	10	766.6	14.4	N. S. W.	1	c. S.	
	Vares	767.1	17.0	40	W.	5	ul.	ul.				765.0	12.7	W.	5	c. cul.	
	Avilés	768.4			N. W.	4	c. cul.	Ri.				766.8		E.	1	cul.	
	Gijón																
	Oviedo	767.9	13.4	80	E.	1	c. cul.			14	10	764.1	13.4	N. E.	1	cul.	
	Finisierre	770.8	14.8	78	N. W.	3	cul.	W.				768.1	18.0	cul.	0	ul.	
	Santiago	768.4	12.4	87	N. W.	0	ul.		1	18	9	765.2	15.9	N. W.	3	mul.	
	Pontevedra	769.6	12.9	93	N.	0	ul.		3	17	12	766.6	15.1	S. W.	4	c. cul.	
	Lugo																
	Orense	768.9	16.4	72	N. W.	1	c. cul.			23	12	765.1	22.0	N.	1	c. S.	
Región Cantábrica II.	León	766.0	10.8	75	N.	1	S.					771.4	17.8	S.	0	S.	
	Santander	767.8	13.4	83	N.	2	cul.	Pi.				765.8	16.9	N. E.	2	cul.	
	Punta Galea	768.2	13.7	79	N. N. W.	1	ul.	W.				764.7	13.7	N. N. E.	3	c. cul.	
	Bilbao	767.5	14.2	72	N. W.	1	ul.			18	10	764.1	15.0	N. W.	2	ul.	
	Cabo Maduchaco																
Igueldo																	
San Sebastián	768.2	14.0	84	N. W.	5	c. cul.			15	13	763.8	14.8	N. W.	4	S.		
Región del Duero III.	Zamora	768.4	13.5	76	W.	2	c. S.			23	7	763.2	22.1	S. W.	2	c. S.	
	Palencia																
	Burgos	769.6	9.0	87	S. N. E.	0	cul.			26	5	758.2	20.8	N. W.	1	c. S.	
	Soria	766.3	11.2	63	N. W.	1	c. S.			22	6	760.1	20.8	N. W.	2	c. cul.	
	Valladolid	768.6	9.5	80	S. W.	1	S.			23	8	759.7	22.4	N.	1	c. S.	
Salamanca	768.7	12.2	78	N. W.	2	c. S.			22	7	763.7	20.0	N. W.	3	S.		
Región Extrem. Mancha V. Central IV.	Ávila																
	Segovia	763.6	9.0	78	N. W.	0	c. cul.			23	5	759.7	21.0	N.	2	c. S.	
	Madrid	766.2	16.0	55	E.	1	S.			23.8	11.4	760.0	22.2	N.	2	mul.	
	Toledo	766.5	15.4	48	S. N. E.	1	S.			24	11	760.3	24.0	N.	4	ul.	
	Guadalajara	765.4	14.4	53	N.	0	c. S.			23	9	757.3	22.2	N.	2	ul.	
Cuenca	764.1	15.1	86	N. E.	0	c. S.		1	19.5	24	759.8	18.1	N. W.	1	cul.		
Alto Ebro VI.	Cáceres	766.7	15.8	79	N. N. W.	4	c. S.			24	7	763.0	23.0	N.	2	S.	
	Badajoz	769.3	12.0	82	N. W.	1	c. cul.			22	8	764.7	21.2	N. W.	2	mul.	
	Ciudad Real	766.9	12.5	84	N.	2				25	8	766.3	23.0	N.	3	c. S.	
	Logroño	768.8	12.3	78	N. W.	0	cul.			23.0	9	763.9	22.6	N. N. W.	0	S.	
	Vitoria																
Cataluña VII.	Pamplona																
	Huesca	763.1	16.1	42	N.	2	S.			24.9	8.8	759.9	22.1	N. S. W.	1	cul.	
	Zaragoza	765.6	15.0	64	N. W.	2	c. S.			23	10	759.8	21.6	N. W.	0	mul.	
	Lérida																
	Gerona																
Levan. Aragón VIII.	Barcelona	763.9	17.2	81	S. S. E.	0	mul.	W.		20	13	763.2	17.9	S. E.	0	mul.	
	Tarragona																
	Tortosa	764.1	18.5	40	N.	5	S.			23	11	761.5	20.6	S. S. E.	3	ul.	
	Teruel	763.8	12.5	72	S.	0	S.		5	20	8	761.6	13.0	S.	0	cul.	
	Castellón																
Valencia IX.	Valencia	763.8	17.6	84	N. E.	0	mul.			20	14	762.2	17.6	E.	0	cul.	
	Albacete	765.3	16.2	60	N.	3	S.			24	11	759.6	22.5	N.	1	mul.	
	Alicante	763.0	12.6	56	N. N. W.	1	"	Ri.		23	12	762.0	19.2	S.	1	ul.	
	Murcia	763.8	19.6	47	N.	0	"	"		29	14	760.9	23.0	E.	3	ul.	
	Sevilla	767.5	14.2	91	S. E.	3	cul.			27	12	764.9	26.2	S. W.	3	S.	
Córdoba X.	Córdoba	767.2	14.0	95	S. W.	1	ul.			26	12	762.4	25.2	S. W.	2	c. S.	
	Jaén	763.2	15.2	78	N. N. W.	1	S.			25	10	761.2	24.2	N.	1	ul.	
	Granada	767.0	13.8	78	S. E.	0	"			24	10	762.1	23.4	N. W.	3	ul.	
	Huelva																
	Cádiz	767.8	14.0	74	N. W.	6	c. S.			24	12	763.4	20.2	S. W.	4	S.	
Costa del Sur XI.	San Fernando	763.5	14.3	85	N.	3	c. cul.	Ri.		19	12	765.6	15.9	N.	3	S.	
	Tarifa	768.7	14.8	85	S. W.	4	cul.	ul.				766.1	18.2	N.	2	c. cul.	
	Málaga	764.9	20.2	51	N.	4	S.	S.		25	17	761.9	22.4	S.	4	mul.	
	Almería	764.1	17.0	80	S.	1	mul.	ul.		22	14	764.1	22.6	S. W.	2	c. S.	
	Palma	763.8	17.4	78	S. W.	1	c. cul.	Ri.		21	12	762.7	19.8	S. W.	2	S.	
Baleares XII.	Mañón	763.4	19.4	71	S. W.	1	c. S.			20	12	762.7	17.4	S. E.	1	"	
	Melilla	763.0	16.0	89	N. W.	3	S.	Ri.		26	14	762.0	25.0	E.	1	"	
	Laguna	763.0	15.1	77	S. E.	0	"	"		24	7	764.7	19.0	S.	3	"	
Sta Cruz de Ten.	763.8	18.4	67	N. E.	1	"	Ri.		22	14	765.0	20.6	S. N. E.	2	"		

Noticias

Las estaciones que aun no tienen montado el servicio meteorológico, ó que no han podido transmitir el telegrama del tiempo, figuran en blanco.

Cuenca. El Prof. Castañeda da cuenta de una debil tormentita que ayer descargó de 13 h. 40 á 14 h. 10 al N. E. de la población.