

DIRECCIÓN GENERAL DEL INSTITUTO GEOGRÁFICO Y ESTADÍSTICO

AÑO XIX

BOLETÍN

1911

Núm. 59

DEL

28 de Febrero

OBSERVATORIO CENTRAL METEOROLÓGICO

Observaciones del Extranjero

Estaciones	Observaciones de la mañana á las 7 ^h							Id.en las 24 horas			Id.de la vispera por la tarde					
	Baróm ^o á 0° y al nivel del mar	Variación en 3 h.	Temperatura	Humedad	Viento		Estado del cielo	Estado del mar	Lluvia ó nieve	Temp. ^s extr. ^{as}		Baróm ^o á 0° y al nivel del mar	Temperatura	Viento		Estado del cielo
					Dirección	F ^{za}				Máx. ^a	Min. ^o			Dirección	F ^{za}	
Escandinavia	Bodo	747.6	-4.8	67	E.	6	nieve	Riv ^a	1	0	-5	752.0	-3.0	N.	2	neb.
	Cristiansund	741.0	4.4	47	S. E.	4	neb.	Pic ^a	1	4	-1	754.9	0.8	S.	1	c. S.
	Skudesnoes															
Rusia y Austria	Riga	755.8	-3.6	92	cal.	0	niebl.					752.8	-3.2	S. S. E.		neb.
	Moscou	759.8	-11.9	78	N. N. W.	1	nieve					756.4	-1.2	N. N. W.	1	nieve
	Nicolaiew	755.6	-0.1	90	S. W.	0	niebl.		1	-1	2	753.1	2.1	S. W.	1	niebl.
	Feldkirch	766.9	-1.5	68	S. W.	1	neb.					767.8	0.5	cal.	0	S.
	Czernovitz	759.8	0.2	85	N. W.	3	neb.			8	1	755.6	1.9	N. W.	3	c. neb.
	Cracovia	764.2	-1.4	86	N. W.	2	neb.			4	2	761.3	0.2	N. N. W.	3	neb.
	Pola	764.8	3.0	69	S. N. E.	3	S.			13	2	761.3	7.6	N. N. W.	3	S.
Viena	765.4	1.2	61	N. N. W.	4	c. neb.			6	1	764.2	2.0	N. W.	4	nieve	
Islas Británicas	Stornoway															
	Shields															
	Valentia	743.5	10.0	73	S. W.	4	neb.	Pic ^a	2.5	12.2	9.4	751.3	11.7	S. S. W.	4	brn.
Francia	Oris New.	755.1	7.8	99	S. S. W.	6	neb.	Jon ^a	8	9	7	760.1	6.2	S.	5	brn.
	St. Mathieu	755.4	9.3	100	S. W.	3	niebl.	Pic ^a		11	9	761.7	9.5	S. W.	4	brn.
	Isla de Aix	761.7	8.9	99	S. W.	3	neb.	Riv ^a	2	12	7	765.3	9.0	W.	3	niebl.
	Biarritz	764.2	5.6	91	S. S. E.	3	c. S.	N ^o		19	9	768.6	11.6	N. S. W.	3	c. S.
	Paris	760.0	9.2	90	S. S. W.	4	neb.			9.8	12	764.0	8.6	S.	3	neb.
	Clermont	764.3	3.8	89	cal.	0	neb.			14.0	9.8	765.8	9.8	cal.	0	neb.
	Perpiñán	764.3	7.3	97	W.	2	S.			13.6	6.1	765.5	14.1	N. W.	4	c. neb.
	Cabo Sicié	763.6	6.4	65	E.	2	"	Riv ^a		14	6	761.4	10.4	N. W.	3	S.
Niza	764.4	7.7	60	cal.	0	"	neb.		13	4	763.5	7.4	W.	2	"	
Italia	Liorna	767.8	8.6	96	E.	3	S.					761.5	13.0	N. W.	4	"
	Roma	769.4	5.6	87	N.	5	"					760.7	2.5	N.	5	"
	Cagliari	764.3	10.0	85	N. W.	2	"					761.1	15.2	N. W.	4	"
	Palermo	762.0	7.8	82	N. W.	4	c. S.					760.2	11.0	N. W.	6	"
Portugal	Porto	767.1	11.9	89	S.	4	neb.	Riv ^a		14	10	767.8	11.6	N. E.	4	neb.
	Lisboa	766.8	11.1	82	N. N. W.	1	neb.	N ^o y Riv ^a		17	10	766.9	11.1	N. N. W.	3	S.
	Lagos															
	Horta	768.1	20.0	76	W.	3	niebl.	Riv ^a		17	9	766.1	12.4	S. N. W.	3	c. S.
	Angra	768.3	20.6	74	N.	1	c. S.	Riv ^a	6	19	9	765.3	13.6	N.	2	neb.
	Punta Delgada	767.8	12.0	79	N.	4	c. S.	Riv ^a	2	17	13	764.8	14.2	N.	4	c. S.
Funchal	763.7	15.2	66	N.	3	neb.	N ^o		16	10	763.3	16.6	N.	3	neb.	
Marruecos y Argelia	Tánger															
	Casablanca															
	Orán	765.6	13.0		W.	2	S.									
	Argel	769.9	15.8		W.	2	S.									
	Túnex	767.2	9.0		S. E.	3	niebl.									
Sfaks	763.8	11.0		W.	2	S.										

Precios de suscripción

Un año. 30 pesetas. Un semestre 15 pesetas

Administrador { Habilitado del material de la Dirección general del Instituto Geográfico y Estadístico. Madrid

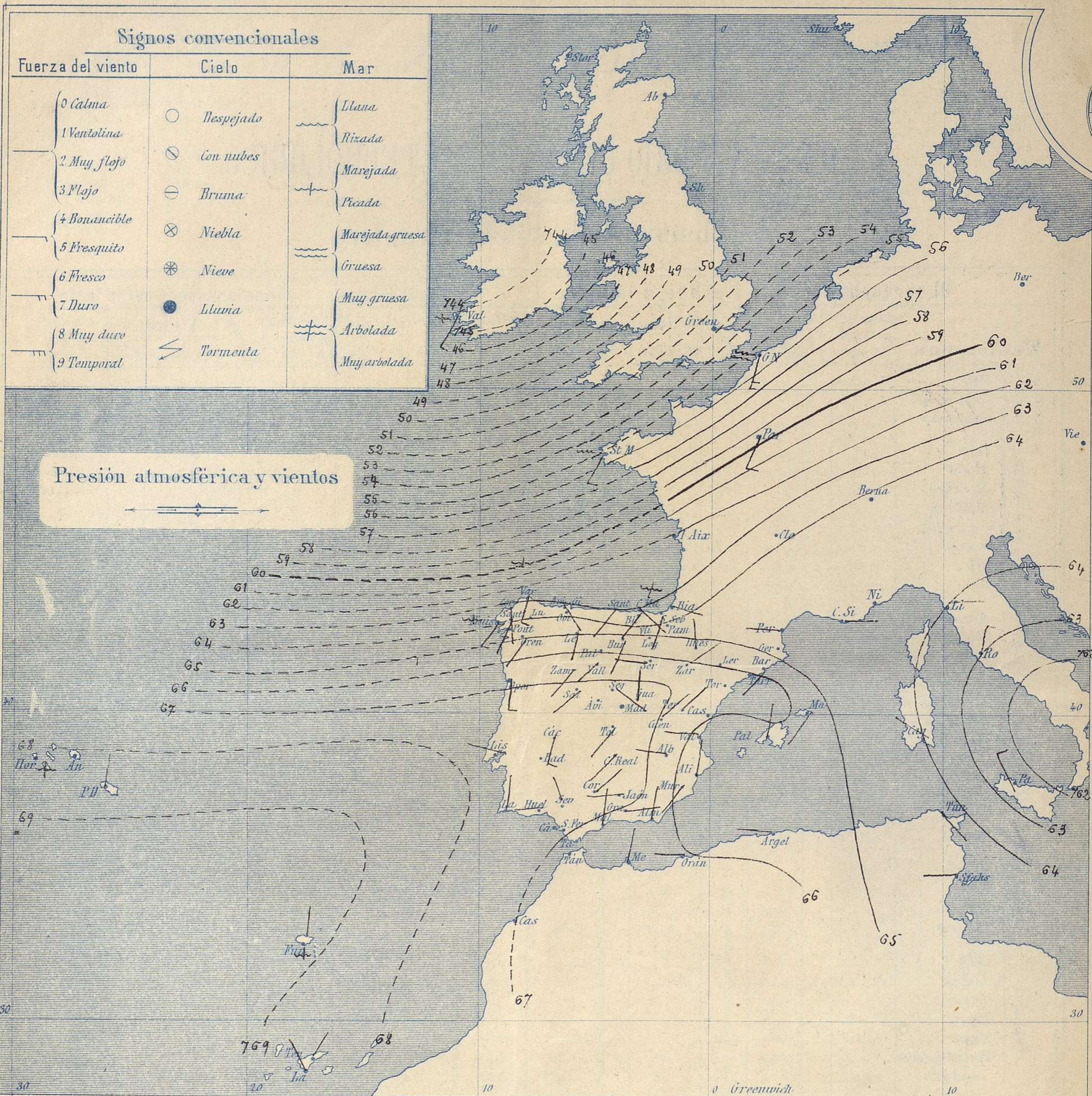
Dirección : Adresse : Address :

Señor

Jefe del Observatorio Central Meteorológico

Parque del Retiro

Madrid : (ESPAÑA)

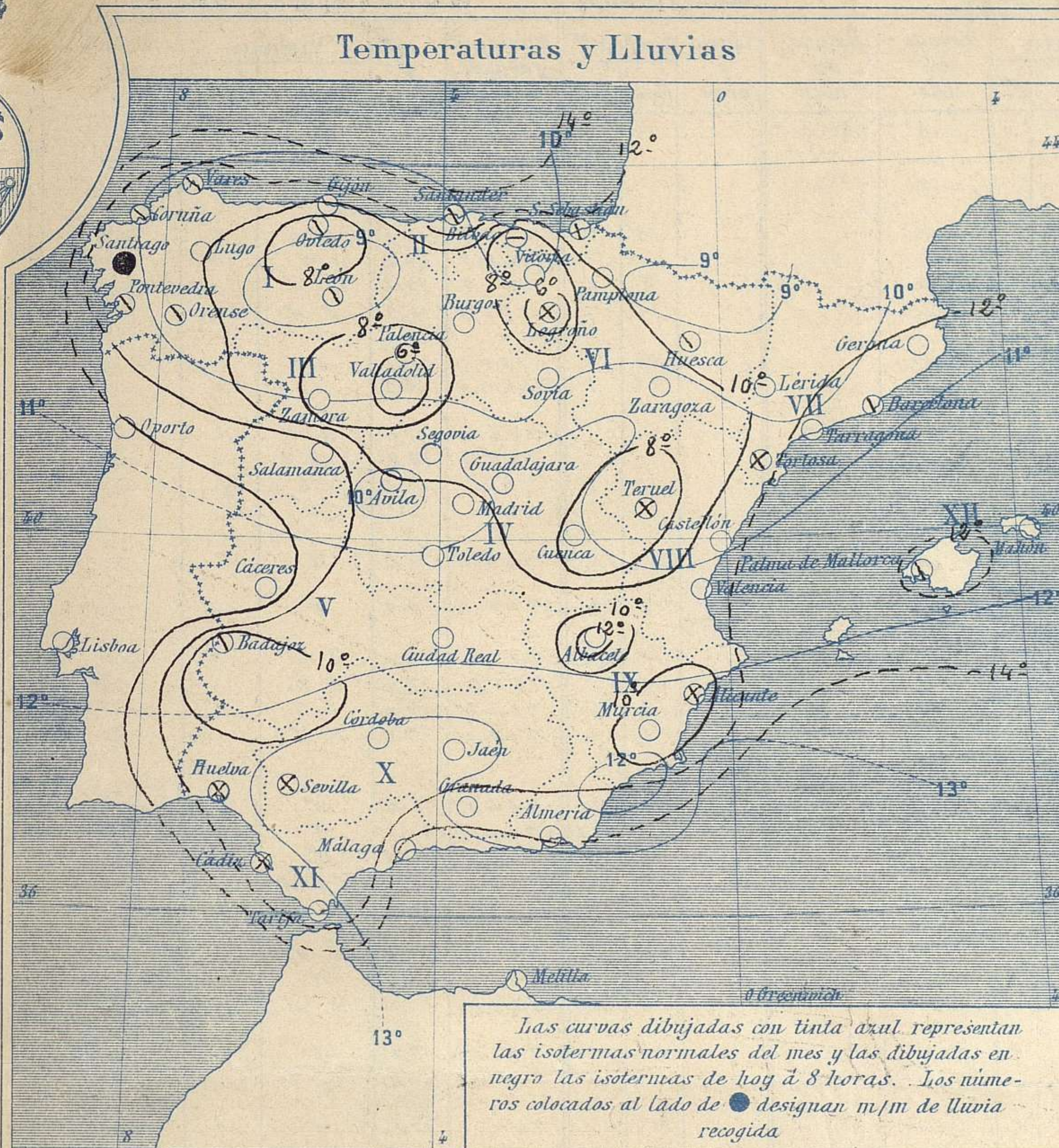


Estado general

Camina hacia el E. la borrasca que ayer señalábamnos al W de Irlanda y la de Italia camina con rumbo al S.E. perdiendo para España toda importancia. El tiempo es bueno en nuestra Península; los vientos soplan con poca fuerza y la temperatura es suave. La máxima de ayer fue de 26° en Murcia y Sevilla; la mínima de hoy ha sido de 1° bajo cero en Zamora.

El Director general: Galarza

El Ingeniero Geógrafo Jefe del Observatorio. J. Galbis



Tiempo probable

EN LAS REGIONES

I Vientos bonancibles y frescos del 2º y 3º cuadrantes y lluvias. Mar.

II Vientos bonancibles de dirección variable y tiempo incierto. Mar.

III

IV Vientos bonancibles a frescos del 2º y 3º cuadrantes y cambio de régimen.

V

VI

VII Vientos bonancibles del 1º y 2º cuadrantes y buen tiempo.

VIII

IX

X Vientos bonancibles de dirección variable y tiempo incierto.

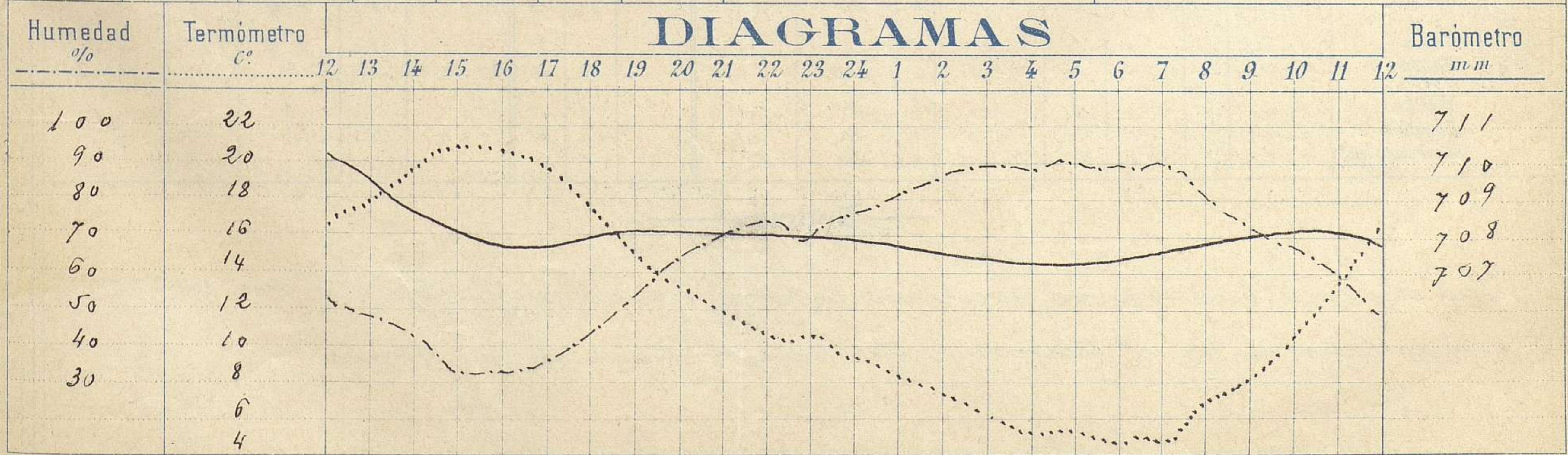
XI

XII Vientos bonancibles de dirección variable y buen tiempo.

Observaciones de Madrid entre 12^h del día 27 y 12^h del día 28

PARQUE DEL RETIRO (Altitud 667 m.)

Hora	Barómetro m m	Termómetro C°	Humedad %	Viento	Fuerza 0 a 9	Lluvia ó Nieve m m	Estado del Cielo	Notas
16	707.79	20.6	33	W	0		Despejado	Temperatura máxima a la sombra 20.8
20	708.10	13.4	60	Calma	0		Id	Id mínima id 4.6
24	707.90	9.5	77	S	0		Id	
4	707.40	5.4	88	S	1		Id	
8	707.78	6.9	82	Calma	0		Id	
12	707.73	15.5	48	SW	0		Id	



Observaciones de España

Observaciones de la mañana á 8 horas										Id. en las 24 horas			Id. de la vispera á 16 horas				
Estaciones	Barom. á 0° y al nivel del mar	Variación en 3 hr.	Temperatura	Humedad	Viento		Estado del cielo	Estado del mar	Lluvia ó nieve	Temp. extr. as		Barom. á 0° y al nivel del mar	Temperatura	Viento		Estado del cielo	
					Dirección	F.ª				Max.ª	Min.ª			Dirección	Fuerza		
Región del NW. I.	La Coruña	763,3	11,0	87	S	3	emb.º	N.º gr.ª		14	9	769,0	13,0	S. E.	2	emb.º	
	Vares	762,6	10,0	89	S. W.	6	c. emb.º	N.º				766,4	12,6	W.	5	c. emb.º	
	Avilés	762,3			S. E.	1	c. S.	P.º				765,3		N. W.	1	emb.º	
	Gijón																
	Oviedo	763,5	6,3	94	W.	1	emb.º			15	5	765,9	13,2	N. E.	1	S.	
	Finisterre	764,9	12,6	82	S. W.	5	emb.º	N.º				2768,7	16,2	W.	3	c. emb.º	
	Santiago	764,3	8,7	98	S. W.	2	bluc.			17	8	766,9	13,6	S. W.	0	emb.º	
	Pontevedra	764,7	10,4	85	S.	2	emb.º			16	10	767,7	14,3	S. W.	4	emb.º	
	Orense	764,4	12,0	76	S. W.	1	emb.º			22	8	765,5	21,4	S.	1	c. S.	
León	2763,4	4,0	90	S.	1	emb.º			18	1	2764,4	12,5	S.	0	c. S.		
Región Cantábrica II.	Santander	763,0	11,9	70	S. W.	3	c. emb.º	P.º				768,0	15,0	N. E.	2	c. emb.º	
	Punta Galea	765,1	8,2	85	S. E.	1	emb.º	N.º				767,9	12,9	N. E.	2	emb.º	
	Bilbao	763,4	6,6	88	S. W.	1	emb.º			16	5	767,1	15,0	N.	3	emb.º	
	Cabo Machichaco																
	Igueldo																
San Sebastián	762,3	11,1	74	S.	1	c. emb.º	bl.º			16	6	767,2	14,6	W.	5	S.	
Región del Duero III.	Zamora	766,2	4,1	90	S. W.	0	c. S.			17	-1	2768,3	14,3	W.	1	c. S.	
	Palencia																
	Burgos	764,7	5,2	73	S. S. W.	1	c. S.			14	2	765,9	13,0	S. W.	1	S.	
	Soria	765,8	6,0	70	W.	1	S.			17	1	765,3	17,0	S. W.	1	c. S.	
	Valladolid	766,7	8,0	89	S. W.	1	c. S.			19	1	764,6	18,4	S. W.	1	c. S.	
Salamanca	766,4	8,6	67	S. W.	1	S.			18	24	768,0	17,0	N. W.	3	S.		
Región Central IV.	Ávila																
	Segovia	767,1	4,2	67	S. E.	0	Seg.º			17	2	764,9	15,8	W.	1	S.	
	Madrid	767,0	6,9	82	cal.	0	"			20,8	4,6	764,1	20,6	W.	0	S.	
	Toledo	766,7	7,4	77	S. S. W.	1	"			21	5	764,6	20,8	W.	2	S.	
	Guadalajara	2766,2	6,0	73	N.	0	c. S.			19	3	763,3	19,0	W. S. W.	1	c. S.	
Cuenca	766,3	2,1	83	N. E.	0	bl.º			17,5	-4	765,9	16,8	N. W.	2	c. S.		
Alto Ebro VI.	Cáceres	768,3	12,6	74	S. S. W.	4	c. S.			23	6	767,1	19,8	S. W.	0	S.	
	Badajoz	762,6	7,6	77	W.	0	emb.º			23	6	766,8	21,3	W.	1	c. S.	
	Ciudad Real	2766,4	7,2	74	S. W.	0	S.			22	4	2768,0	21,4	N. W.	3	S.	
	Logroño	765,9	2,2	95	N. E.	0	emb.º			22	0	767,0	17,3	W.	0	c. S.	
	Vitoria																
Alto Ebro VII.	Pamplona																
	Huesca	764,3	7,8	53	N. E. W.	0	emb.º			18,0	2,5	764,0	17,2	W.	5	c. S.	
	Zaragoza	764,9	6,6	79	N. E.	0	S.			18	3	764,7	17,2	N. W.	2	S.	
	Lérida																
	Gerona																
Cataluña VIII.	Barcelona	766,2	12,5	89	S. W.	1	emb.º	N.º		19	9	765,7	15,0	S.	2	emb.º	
	Tarragona																
	Tortosa	765,5	5,9	59	cal.	0	emb.º			22	5	764,6	17,1	S. S. E.	2	c. emb.º	
	Teruel	2769,8 X	2,0	84	N. E.	0	emb.º			17	0	764,5	16,8	N.	0	emb.º	
	Castellón																
Levan. IX.	Valencia	765,1	10,4	80	W.	0	S.			19	8	765,0	16,4	?	0	emb.º	
	Albacete	767,2	8,5	65	W.	1	S.			21	5	769,7	20,8	W.	2	S.	
	Alicante	764,9	9,0	100	N.	0	emb.º	cal.		22	7	765,2	19,2	N. E.	1	S.	
	Murcia	765,4	9,6	84	S. W.	0	S.			26	7	764,0	20,8	N. E.	4	"	
	Sevilla	766,1	10,4	96	N. W.	1	emb.º			26	2	766,0	24,6	S. W.	5	"	
Cuenca del Guadalquiv. X.	Córdoba	767,0	9,6	95	N. E.	1	c. S.			24	7	765,6	23,0	W.	1	"	
	Jáen	767,7	12,0	76	W.	0	S.			22	7	766,1	20,8	W.	0	"	
	Granada	767,7	9,2	69	E.	0	S.			22	6	766,9	22,3	W.	1	"	
	Huelva	767,1	10,5	97	N. W.	4	emb.º			22	2	766,4	19,2	S. W.	4	S.	
	Cádiz																
Costa del Sur XI.	San Fernando	767,1	10,8	90	S. W.	1	emb.º	N.º		16	10	2767,9	13,9	S.	1	emb.º	
	Tarifa	765,2	11,4	75	S. W.	1	S.	bl.º				765,7	15,3	W.	2	S.	
	Málaga	765,3	14,4	74	N.	0	S.	emb.º		22	14	765,5	21,0	S. E.	2	"	
	Almería	766,0	11,5	82	N.	0	S.	cal.		20	10	765,5	18,5	S. W.	1	"	
	Palma	766,3	11,8	80	N.	1	emb.º	bl.º		16	9	766,7	15,6	S. W.	2	c. S.	
Costa del Sur XII.	Mahón	765,1	12,0	70	S. W.	4	c. S.			15	11	765,2	19,3	N.	1	emb.º	
	Melilla	768,0	15,3	85	N.	0	S.	cal.		19	11	767,0	17,0	N.	1	emb.º	
	Laguna	767,7	11,3	94	N. W.	1	S.	emb.º		20	9	767,1	17,0	?	1	S.	
	Sta Cruz de Ten.º	767,9	17,0	67	N. E.	3	S.	bl.º		18	13						

Noticias

Las estaciones que aun no tienen montado el servicio meteorológico o que no han podido transmitir el telegrama del tiempo, figuran en blanco.