

INSTITUTO GEOGRÁFICO Y CATASTRAL

BOLETÍN DEL SERVICIO METEOROLÓGICO

AÑO XXXVII  
Nim.º 249

OBSERVACIONES DEL EXTRANJERO

1929  
28 de Agosto.

ESTACIONES	PRESIÓN MILIBARES			VIENTO	TEMPERATURA	TIEMPO		PRESIÓN MILIBARES			VIENTO	ESTACIONES	PRESIÓN			TEMPERATURA	TIEMPO		PRESIÓN MILIBARES			VIENTO				
	á O.º	N. M. G. N.	VARIACIÓN			á O.º	N. M. G. N.	PRESENTE	PASADO	á O.º			N. M. G. N.	VARIACIÓN	á O.º		N. M. G. N.	VARIACIÓN	PRESENTE	PASADO	á O.º		N. M. G. N.	VARIACIÓN		
ISLANDIA													De Bild	1011,7	-1,0	5	SE-1	24	D	D	1011,6		SE-1			
Reykjavik	15,4	0,0	0	ESE-2	4	D	D	15,1		W-3			Le Helder	11,3	-2,0	5	SSE-2	19	D	D	11,3		SSE-2			
Vestfmannö	15,2	0,0	0	E-4	13	N	N	16,8		E-5			Flesinga	10,6	-1,0	5	E-2	24	D	D	10,6		E-2			
Thorshavn	08,2	-1,5	5	NE-5	8	LI	LI	14,0		NE-5			Bruselas	11,3	1,0	4	SSW-3	21	N	NB	13,0		SSW-2			
Stensele	08,6	0,7	4	WNW-4	10	D	N	05,5		WNW-3			Zurich	18,5	1,3	3	E-0	16	D	D	16,1		S-2			
Ostersund	15,7	0,0	0	NW-3	7	D	D	11,5		NW-5			Berna	18,6	1,3	0	S-0	16	N	N	15,9		WSW-2			
Hernosánd	13,0	0,7	0	NW-3	12	D	N	08,1		NW-6			Ginebra	18,9	0,7	0	NE-0	17	N	D	15,0		SE-?			
Särna	16,6	0,7	0	Cal-0	10	NE	NE	25,7		NW-4			Lugano	19,1	1,3	1	WNW-0	18	D	D						
Karlstad	17,0	0,0	0	E-1	9	N	LI	14,2		W-3			Calais													
Estocolmo	18,7	1,0	4	WNW-3	10	N	N	11,3		NNW-5			Abbeville	13,3	2,0	4	W-3	16	N	D	10,1		Cal-0			
Jönköping	17,1	0,0	0	S-1	13	N	NB	17,0		SSW-2			El Havre	14,5	2,5	4	ESE-4	16	N	N	09,8		SSW-2			
Wisby	18,1	1,3	0	SSE-1	16	D	A	16,7		SW-4			Maguncia	16,9	1,0	3	NW-1	23	D	N	13,5		W-1			
Kalmar	18,5	0,0	0	SSW-2	14	D	N	18,1		W-2			Brest	14,6	1,5	3	SW-2	16	N	N	11,4		SSW-1			
Bronnö													Lorient	16,2	1,5	3	W-2	17	N	N						
Vallersund													Rennes	15,5	1,5	3	S-2	17	N	N						
Kinn	14,8	-0,5	5	E-5	13	N	N	14,4		WSW-1			Argentan								16,3		SE-2			
Dombaas	15,5	-0,5	5	Cal-0	3	N	D	14,7		NW-1			Paris	14,7	2,0	1	W-2	20	D	T	13,6		W-1			
Utsire	09,3	-2,0	5	ESE-3	14	N	N	12,9		S-3			Nancy	20,5	2,0	3	W-3	21	N	N	12,3		S-1			
Fæerder	15,3	0,0	0	S-1	15	N	N	14,2		SW-5			Estrasburgo	16,1	1,5	3	W-3	28	D	N	13,1		WNW-1			
Lister	10,0	-2,0	5	E-0	15	N	N	15,2		S-1			Tours	16,1	2,0	2	WNW-2	17	N	N	10,6		Cal-0			
Skagen	15,0	0,0	0	SE-2	15	D	D	16,3		SE-2			Dijon	15,7	1,0	1	SSW-3	18	LI	LI	12,1		S-3			
Hanstholm	11,0	1,0	5	SE-1	13	D	D	15,7		SW-1			Rochefort								11,4		SSE-1			
Blaavands	11,1	0,0	5	SE-2	16	N	T	15,0		SSE-1			Clermont	17,1	1,5	3	Cal-0	21	N	N	13,9		Cal-0			
Copenhagen	16,1	-1,0	6	SSE-3	17	D	D	17,4		S-2			Lyon	17,3	1,5	1	Cal-0	21	N	N	13,1		S-4			
Hammershus	17,3	-1,0	5	S-3	17	D	D	18,9		SW-1			Burdeos								12,3		SSW-3			
Lerwick	05,5	-2,0	5	SE-3	12	LI	LI	10,9		SE-2			Bayona								16,5		SSE-4			
Stornoway	01,5	0,0	0	SSW-2	13	N	LI	04,1		SE-2			Tolosa	18,5	1,0	3	W-1	20	N	N	12,5		ESE-3			
Wick	01,5	-1,0	0	SW-1	13	N	T	07,6		E-2			Marignane	16,9	0,5	4	Cal-0	22	N	N	15,3		NW-2			
Aberdeen	02,7	-0,5	7	S-1	11	N	LI	07,8		SSE-2			Perpiñan	17,1	1,5	3	SW-3	22	N	N	14,2		ENE-3			
Malin Head	02,2	-0,5	5	SSW-3	13	N	N	03,3		WSW-3			Ajaccio								13,9		S-4			
Renfrew	04,3	0,0	3	WSW-3	14	N	A	06,3		E-2			Oporto	17,9	0,0	0	ENE-1	15	N	N	17,4		SSW-1			
Tynemouth	04,7	0,0	3	SW-2	16	N	N	08,0		S-2			Coimbra								16,5		WNW-3			
Blacksod	999,5	-0,5	5	S-2	14	N	A	02,9		S-3			Lisboa	18,2	0,5	0	WNW-2	21	NB	NB	17,2		WNW-3			
Donaghadda	004,2	0,0	0	SW-1	12	D	D	04,5		SSW-2			Lagos	17,4	1,0	3	NE-1	22	D	N	15,7		WNW-3			
Holyhead	06,7	0,0	4	S-3	15	LI	N	07,3		SSW-2			Funchal	19,0	0,0	0	Cal-0	22	D	?	11,5		SSW-1			
Cranwell	07,4	1,0	3	SW-3	11	D	N	08,4		SSE-2			Horta	16,3	-0,5	5	S-3	22	N	N	19,9		SSW-1			
Yarmouth	08,2	0,0	0	W-2	18	N	D	10,8		S-2			Turin	18,2	1,3	0	Cal-0	21	N	N	16,5		SSE-2			
Valentia	03,7	0,5	0	SSW-4	14	A	A	05,4		S-4			Milan	18,6	0,0	0	SE-2	23	D	D	16,3		Cal-0			
Pembroque	08,0	-0,5	6	SW-2	16	N	A	08,2		S-2			Pádua	17,9	0,7	0	NNW-1	22	D	D	16,6		ESE-0			
Ross-on-Wye	09,9	1,0	3	SW-3	15	D	D	08,1		SW-2			Venecia													
Londres	11,1	1,0	0	SW-3	17	D	N	10,3		S-3			Génova	16,7	0,7	3	NE-6	24	D	D	17,4		W-3			
Scilly	10,7	0,0	0	SW-3	16	N	D	09,1		SW-4			Florenzia	16,5	1,3	3	Cal-0	23	D	LI	14,3		E-2			
Plymouth	11,9	1,0	0	SSW-3	16	N	D	09,6		S-1			Liorna	17,1	0,7	4	NNW-2	24	D	D	15,4		N-2			
Calshot	11,7	1,0	0	WSW-3	16	N	NB	10,2		SE-3			Ancona	15,9	0,0	0	NW-2	23	D	D	16,9		NNE-4			
Quernsey	11,6	1,5	0	WSW-2	16	D	N	10,0		W-3			Zara	14,3	1,3	3	NNW-2	22	D	D						
Borkum													Roma	16,5	0,0	0	NNW-1	22	D	N	15,7		NW-2			
Loningen								12,7		E-1			Magdalena	16,7	0,0	0	Cal-0	26	D	D	15,7		SE-3			
Hamburgo	13,1	0,0	0	SSE-2	15	D	D	16,5		SSE-3			Taranto	15,9	0,0	0	N-1	23	D	N	15,7		NW-2			
Swinemunde	16,7	-0,2	5	ESE-1	16	D	D	10,5		SE-1			Mesina													
Danzig	19,8	0,7	5	SSW-2	20	D	D	21,3		ESE-3			Tánger	16,5	0,5	4	Cal-0	18	D	N						
Memelunde	14,2	0,0	0	SE-3	16	D	D	17,8		SE-2			Oran	17,4	0,0	3	Cal-0	21	N	N	16,3		N-3			
Aquisgran	12,3	0,7	3	SSW-2	22	N	N	12,5		SSW-3			Argel	16,2	1,0	3	Cal-0	23	N	N	12,4		S-1			
Magdeburgo	14,6	0,7	0	SE-2	16	D	D	17,9		ESE-2			Bizerta													
Berlin	16,2	0,0	5	SE-2	17	D	D	18,6		SE-1			Túnez													
Dresde	16,2	0,0	0	SSE-3	17	D	D	20,2		SSE-1			Rabat	17,1	1,0	3	Cal-0	22	D	D						
Breslau	19,0	0,2	5	E-2	15	D	D	20,2		Cal-0			Fez	17,4	1,5	3	SW-2	18	N	N						
Francfort	15,3	0,2	0	Cal-0	17	D	NB	13,9		SSE-1			Tazza													
Carlsruha	15,3	1,2	1	Cal-0	17	D	D	13,0		ENE-1			Sfax													
Munich	18,1	0,7	0	Cal-0	17	D	NB	16,2		E-2			Casablanca	19,9	0,0	3	N-1	22	N	D						
Posen													Mequinez													
Varsovia													Agadir													
Cracovia																										
Viena	09,7	0,7	0	Cal-0	16	D	D																			
Praga	16,9	0,0	0	Cal-0	19	D	D	18,3		E-1																
Buda-Pest								18,6		Cal-0																

RADIOGRAMAS TRANSMITIDOS DESDE BARCOS

Día 28 a las 7h.

Lat. N. 54.2  
37.4

Long. W 10.9

Presión 1017  
1016

Viento E-1  
NW-3



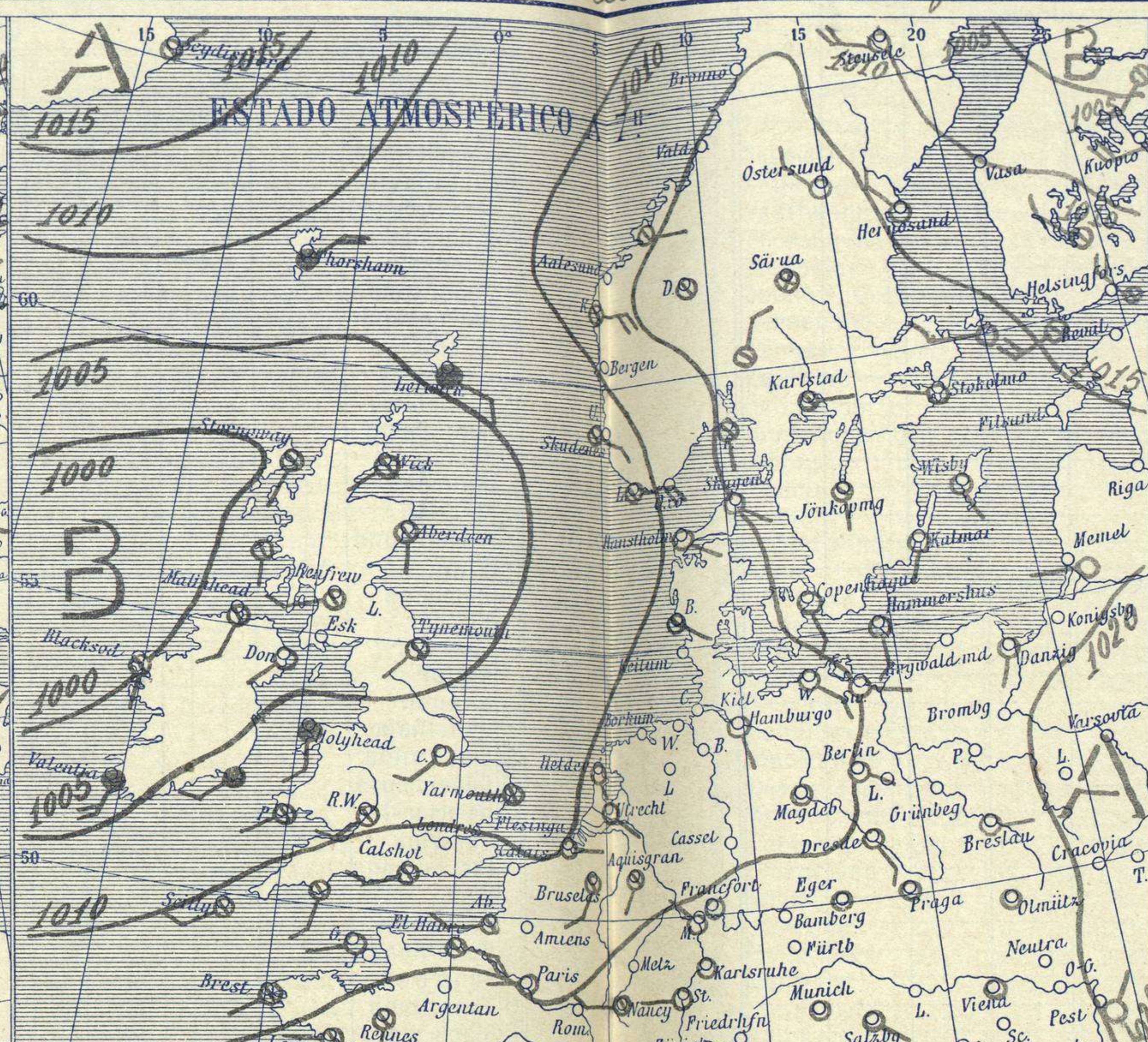
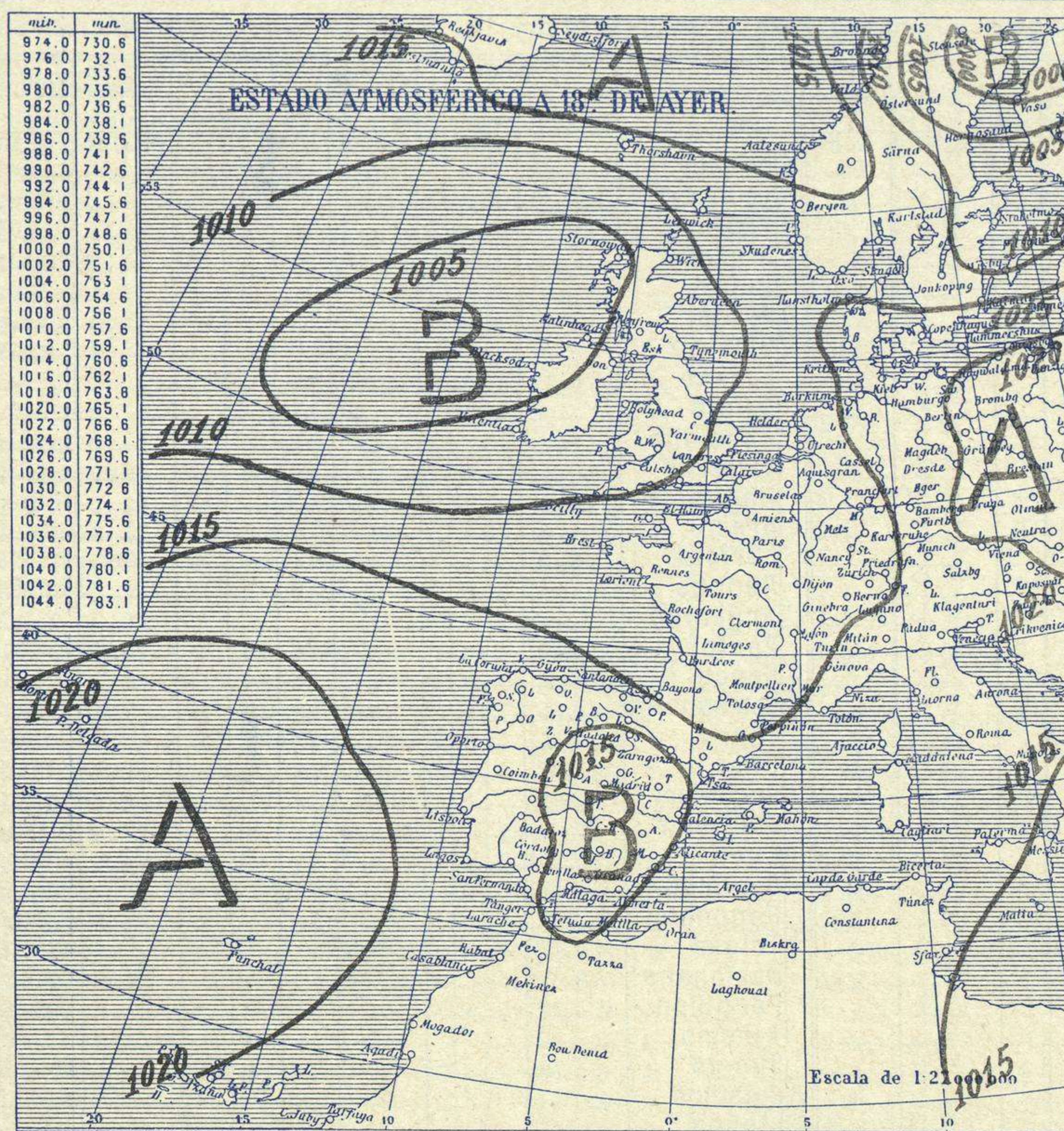
# SERVICIO METEOROLÓGICO ESPAÑOL.

## Boletín del Miércoles 28 de Agosto de 1929

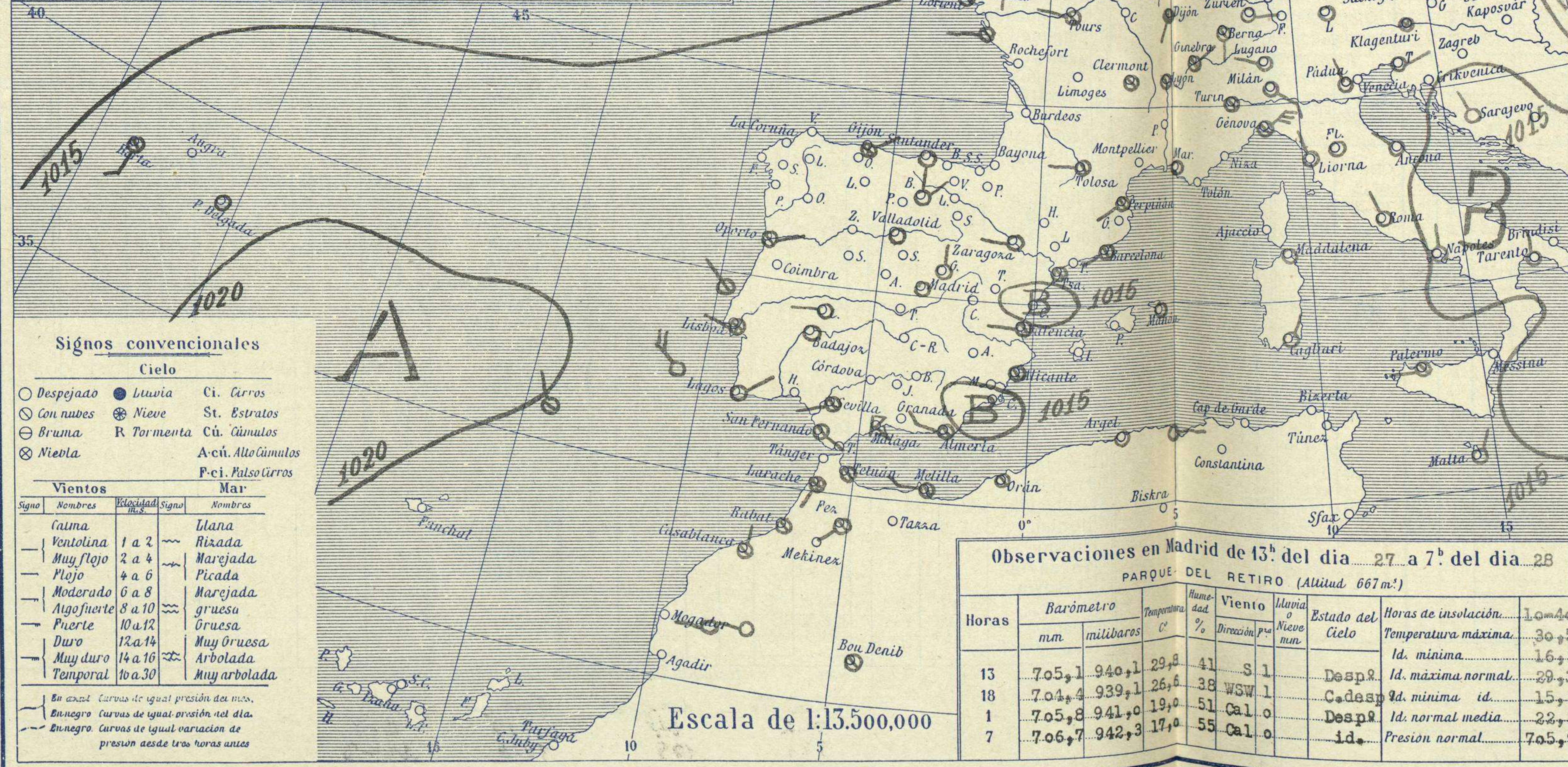
AÑO XXXVII

Núm. 240

min.	max.
974.0	730.6
976.0	732.1
978.0	733.6
980.0	735.1
982.0	736.6
984.0	738.1
986.0	739.6
988.0	741.1
990.0	742.6
992.0	744.1
994.0	745.6
996.0	747.1
998.0	748.6
1000.0	750.1
1002.0	751.6
1004.0	753.1
1006.0	754.6
1008.0	756.1
1010.0	757.6
1012.0	759.1
1014.0	760.6
1016.0	762.1
1018.0	763.6
1020.0	765.1
1022.0	766.6
1024.0	768.1
1026.0	769.6
1028.0	771.1
1030.0	772.6
1032.0	774.1
1034.0	775.6
1036.0	777.1
1038.0	778.6
1040.0	780.1
1042.0	781.6
1044.0	783.1



Estaciones	Temperaturas		Lluvia
	Máx.	Mínim.	
La Coruña		15	
Santiago		15	
Pontevedra			
Lugo			
Orense	23	12	
Gijón	22	16	
Oviedo	25	16	
Santander	24	16	
Bilbao	23	16	
San Sebastián	28		
León	23	11	
Zamora	32	19	
Palencia	28	19	
Burgos	28	11	
Soria	30	13	
Valladolid	29	19	
Salamanca	27	19	
Ávila	27	11	
Segovia	30	12	
Madrid	31	16	
Toledo	33	17	
Guadalajara	31	14	
Cuenca	30	13	3
Ciudad-Real	34	15	3
Albacete	32	18	
Cáceres	30	16	
Badajoz	30	16	
Vitoria	32	19	9.3
Logroño	30	14	
Pamplona		14	
Huesca	28	17	ip
Zaragoza	30	18	2.3
Lérida			
Oerona	32	20	
Barcelona	28		
Tarragona	26	22	ip
Tortosa	30	22	ip
Teruel	30	15	
Castellón			ip
Valencia			ip
Alicante	31	20	
Murcia	29	19	
Sevilla	34	18	
Córdoba	36	20	
Jaén	33	22	?
Baeza		19	
Granada	32	?	9.3
Huelva	32		
San Fernando			ip
Tarifa			
Algeciras	28	20	2
Málaga			3
Almería	32	23	ip
Palma			
Ibiza			
Mahón			19
Las Palmas			
S <sup>t</sup> Cruz de T.			
Laguna			
Izaña	21		
Tetuán	28	19	ip
Melilla			ip
Tánger			



### Estado General

La borrasca del Atlántico se encuentra hoy al Oeste de Escocia, y del Cantábrico se retiran las bajas presiones. En España el tiempo es bueno, menos en la costa SE, donde se registran algunas tormentas, debidas a la actuación de un mínimo secundario.

La temperatura ha descendido sensiblemente en la región Central.

### Tiempo probable

EN LAS REGIONES.

I	Buen tiempo de cielo nublado
II	Buen tiempo.
III	
IV	Vientos flojos de dirección variable y buen tiempo. - Algunas tormentas locales.
V	
VI	
VII	
VIII	
IX	
X	
XI	Buen tiempo.
XII	

### Observaciones en Madrid de 13<sup>h</sup> del día 27 a 7<sup>h</sup> del día 28

PARQUE DEL RETIRO (Altitud 667 m.)

Horas	Barómetro		Temperatura	Humedad	Viento	Estado del Cielo	Horas de insolación
	mm	milibaros					
13	705.1	940.1	29.8	41	S. l.	Desp.	10.40
18	704.4	939.1	26.6	38	WSW l.	C. desp.	30.5
1	705.8	941.0	19.0	51	Cal o	Desp.	1.6.2
7	706.7	942.3	17.0	55	Cal o	id.	29.3

### Signos convencionales

Cielo			
○	Despejado	●	Lluvia
○	Con nubes	⊙	Nieve
○	Bruma	R	Tormenta
⊗	Niebla	A-cú.	Alto Cúmulos
		P-ci.	Pseudo Cirros
			Ci. Cirros
			St. Estratos
			Cú. Cúmulos
			Acú. Alto Cúmulos
			P-ci. Pseudo Cirros

Vientos			
Signo	Nombres	Velocidad	Signo
		ms	
—	Calma	1 a 2	Ilana
—	Ventolina	2 a 4	Rizada
—	Muy flojo	4 a 6	Marejada
—	Flojo	6 a 8	Picada
—	Moderado	8 a 10	Marejada gruesa
—	Algo fuerte	10 a 12	Gruesa
—	Fuerte	12 a 14	Muy gruesa
—	Duro	14 a 16	Arbolada
—	Muy duro	16 a 30	Muy arbolada
—	Temporal	30 a 30	Muy arbolada

En azul Curvas de igual presión del día.  
En negro Curvas de igual presión del día.  
En negro Curvas de igual variación de presión desde tres horas antes.

