

INSTITUTO GEOGRÁFICO Y CATASTRAL

BOLETÍN DEL SERVICIO METEOROLÓGICO

AÑO XXXVII
Nim.º 226

OBSERVACIONES DEL EXTRANJERO

1929
13 de Agosto

ESTACIONES	PRESIÓN MILIBARE			VIENTO	TEMPE RATUR A	TIEMPO	PRESIÓN MILIBARE			VIENTO	ESTACIONES	PRESIÓN			VIENTO	TEMPE RATUR A	TIEMPO	PRESIÓN MILIBARE			VIENTO
	á O°	N. M. G. N.	VARIACIÓN				á O°	N. M. G. N.	VARIACIÓN			á O°	N. M. G. N.	VARIACIÓN				á O°	N. M. G. N.	VARIACIÓN	
ISLANDIA	OBSERVACIONES A 7 ^h																				
Seydisfjord	1008,4	0,0	5	Cal-o	7	N	D				De Bild	1024,7	0,5	3	S-1	14	D	LL	1022,2	WNW-2	
Reykjavik	105,8	-0,5	5	SSE-3	11	N	LL				Le Helder	23,0	0,5	0	WNW-3	17	D	D	21,5	W-3	
Vestmanna	105,9	-0,5	5	WSW-4	13	A	A				Flesinga	24,6	0,5	1	S-3	15	D	D	22,9	WSW-2	
Thorshavn	15,2	0,5	5	S-1	13	N	N				Bruselas	24,9	0,5	0	S-1	16	D	D	?	NNW-2	
Stensele	108,6	2,0	0	W-2	9	N	N	998,5	SSW-3		Zurich	22,6	0,7	0	N-2	16	N	N			
Ostersund	14,2	1,3	0	NW-2	19	D	N	1007,1	NW-4		Berna	21,4	0,0	0	E-0	14	NE	N	14,6	ESE-1	
Hernosand	11,0	0,7	0	WNW-1	15	D	N	04,5	W-2		Ginebra	21,8	0,0	1	NNE-1	17	N	N			
Sarna	11,3	1,3	0	Cal-o	8	N	LL	06,9	Cal-o		Lugano	17,0	1,3	3	N-0	17	D	D	14,3	SE-0	
Karlstad	13,0	0,7	1	WSW-3	14	N	D	10,9	W-4		Calais										
Estocolmo	14,1	0,7	3	W-1	14	N	D	10,9	SSW-1		Abbeville	24,7	0,0	1	S-0	14	D	N	23,7	NNW-3	
Jonkoping	16,3	0,7	0	SW-4	14	N	N				El Havre	25,5	0,5	3	Cal-o	13	N	N	24,5	NNE-2	
Wisby	18,2	1,3	0	SW-3	16	D	D	13,7	SW-4		Maguncia	24,6	0,5	3	NNE-2	14	D	N	21,1	WSW-1	
Kalmar	17,9	0,7	0	W-3	17	D	D	15,0	SSW-3		Brest	25,0	0,0	1	Cal-o	12	NE	NE	25,3	NNW-2	
Bronno											Lorient	24,8	0,0	3	E-3	15	D	N	24,7	NW-2	
Vallersund											Rennes	25,5	0,5	3	Cal-o	12	D	N	24,5	N-2	
Kinn	13,6	2,5	4	N-6	11	LL	T	10,1	SW-4		Argentan										
Dombaas	10,9	0,5	0	Cal-o	9	N	A	07,8	Cal-o		Paris	24,1	0,5	3	N-1	15	D	N	22,5	NNW-2	
Utsire	15,9	1,5	0	NW-3	11	NB	A	12,5	W-3		Nancy	24,1	0,5	3	N-1	16	D	N			
Faerder	13,9	1,0	0	WSW-5	13	D	D	10,6	SW-5		Estrasburgo	24,9	1,5	3	NNE-3	17	N	NB	21,6	NW-3	
Lister	16,8	1,0	0	WNE-5	13	LL	NB	13,9	W-5		Tours	25,5	0,5	4	WSW-2	14	D	N	22,6	NNW-1	
Skagen	16,6	0,7	3	WSW-3	15	N	N	13,4	W-4		Dijon	22,6	0,5	3	NNE-3	16	N	N	18,9	?	
Hanstholm	16,7	0,7	0	W-3	14	N	N	14,9	W-3		Rochefort	23,5	0,5	9	NE-1	15	D	D	22,5	NW-4	
Blaavands	20,2	0,7	0	WNW-3	15	N	N	18,1	WNW-3		Clermont	24,1	0,5	1	Cal-o	15	D	D	21,4	Cal-o	
Copenhagen	19,7	1,3	0	W-3	14	N	N	17,1	WNW-3		Lyon	22,2	1,0	2	N-2	17	N	N	19,7	N-4	
Hammershus	20,3	1,3	3	W-3	14	D	N	17,1	W-2		Burdeos	24,6	0,5	3	Cal-o	16	D	D	21,7	NNE-2	
Lerwick	16,9	1,0	0	WNW-1	11	N	N	12,1	NW-2		Bayona	23,1	0,0	3	Cal-o	17	D	D	23,1	WNW-3	
Stornoway	16,7	-0,5	5	SW-3	12	N	NB	17,8	NW-4		Tolosa	21,8	1,0	4	WSW-2	17	D	N	19,8	WNW-4	
Wick	18,5	0,0	0	W-1	11	N	D	15,2	SW-3		Marignane	16,3	0,5	3	Cal-o	20	D	D	13,5	NW-4	
Aberdeen	19,9	0,5	0	WSW-1	12	N	N				Perpignan	19,3	0,5	4	NNW-4	23	D	N	17,3	NW-7	
Malin Head	19,2	-0,5	5	S-1	12	N	D	21,9	W-3		Ajaccio	14,6	1,0	3	Cal-o	?	D	N			
Renfrew	20,6	-0,5	5	Cal-o	21	N	N				Oporto	16,1	0,0	0	Cal-o	18	D	D			
Tynemouth	21,1	0,0	0	WSW-1	12	NB	D	19,0	W-3		Coimbra										
Blacksod	17,0	-1,0	5	S-2	13	LL	N	22,1	W-3		Lisboa	16,0	0,0	0	NE-1	26	D	D	15,1	NNW-1	
Donaghadee	19,8	-0,5	5	NW-1	12	N	N	21,4	SSE-1		Lagos	16,5	0,0	0	Cal-o	25	D	D	14,8	SW-2	
Holyhead								22,4	SW-3		Funchal	16,7	0,5	0	?-?	22	D	D	17,3	NE-3	
Cranwell								22,2	WNW-3		Horta	25,9	0,5	3	N-1	20	N	N	25,9	SSE-1	
Yarmouth	15,6	0,5	0	WSW-2	13	N	N	21,9	SE-3		Turin	18,1	1,3	0	W-2	22	D	D	14,9	NW-1	
Valentia	15,7	-1,5	6	S-5	16	LL	LL	24,3	SW-2		Milan	16,6	0,0	0	NE-1	30	D	NB	14,1	Cal-o	
Pembroque	22,3	-0,5	5	SSW-1	15	A	A	24,1	SW-2		Padua	16,7	1,3	0	NNE-1	21	N	N	14,1	E-1	
Ross-on-Wye	23,4	-0,5	5	WSW-1	11	D	D	22,7	WNW-2		Venecia										
Londres	24,5	0,0	0	Cal-o	12	D	D	22,6	WNW-3		Genova	15,5	1,3	3	NE-4	24	D	D	13,8	NNE-0	
Scilly	24,3	-0,5	6	SSW-4	14	D	D	25,9	W-2		Florenzia	14,6	0,0	0	Cal-o	23	N	N	13,5	S-2	
Plymouth	24,4	0,0	3	Cal-o	12	N	D	24,4	W-3		Liorna	21,4	1,3	0	Cal-o	25	N	N	14,6	NE-2	
Calshof	24,6	0,0	0	Cal-o	13	D	D	23,7	NW-3		Ancona	15,9	1,3	0	WNW-2	24	D	N	11,7	S-3	
Ouernsey	25,0	0,5	0	W-2	15	N	D	25,6	WNW-1		Zara	14,9	1,3	0	NNW-1	23	N	D	13,4	NNW-3	
Borkum											Roma	15,1	0,7	0	N-2	20	N	N	12,2	NW-2	
Loningen	23,9	0,7	0	WSW-2	14	D	D	21,0	NW-2		Magdalena	14,7	0,7	0	NW-2	25	N	N	12,7	NE-2	
Hamburgo	23,7	1,3	0	WNW-2	14	D	D				Taranto										
Swinemunde	22,1	1,3	0	WSW-1	16	D	D	17,9	NW-2		Mesina	13,8	0,7	0	Cal-o	28	D	D	11,4	NW-2	
Danzig	19,8	0,7	0	WNW-3	18	D	A	10,3	NW-3		Tanger	16,3	0,0	1	ENE-4	24	D	D			
Memelunde	21,8	2,0	0	W-4	15	N	N	18,6	WNW-1		Oran										
Aquisgran	25,5	0,7	0	Cal-o	12	D	N	23,5	NNW-3		Argel	20,1	1,5	3	Cal-o	25	D	D	17,9	ENE-2	
Magdeburgo	24,6	1,3	0	NW-2	15	D	D	19,3	NNW-1		Bizerta										
Berlin	24,1	2,0	0	NW-2	17	D	D	18,7	NW-2		Tunez										
Dresde	23,4	1,3	0	WNW-2	15	NB	NB	18,7	WSW-2		Rabat	12,5	0,5	3	Cal-o	23	D	D			
Breslau	21,3	0,7	0	W-1	17	N	LL	16,9	Cal-o		Fez	15,9	0,5	3	NNE-3	24	D	D			
Francfort	25,3	1,3	0	NE-2	15	N	D	20,1	NW-2		Tazza	15,5	1,0	3	SE-3	22	D	D			
Carlsruhe	24,1	1,3	0	NE-1	15	N	NB	18,7	NW-1		Sfax										
Munich	23,7	0,7	0	Cal-o	16	D	NB	19,3	WNW-1		Casablanca	14,1	0,0	3	Cal-o	22	N	LL			
Posen											Mequinez										
Varsovia											Agadir										
Cracovia																					
Viena																					
Praga	22,7	1,3	0	NW-1	11	N	N	16,9	NNE-3												
Buda-Pest								14,1	SW-1												
RADIOGRAMAS TRANSMITIDOS DESDE BARCOS																					
DIA	HORA	LAT. N	LONG. W	PRES. MB	VIENTO																
13	7	46º,4	07º,2	1023,0	SE-3																
„	„	38º,6	10º,5	1017,0	N-4																
„	„	53º,0	18º,6	1017,0	NW-4																
„	„	40º,4	09º,9	1018,1	N-4																

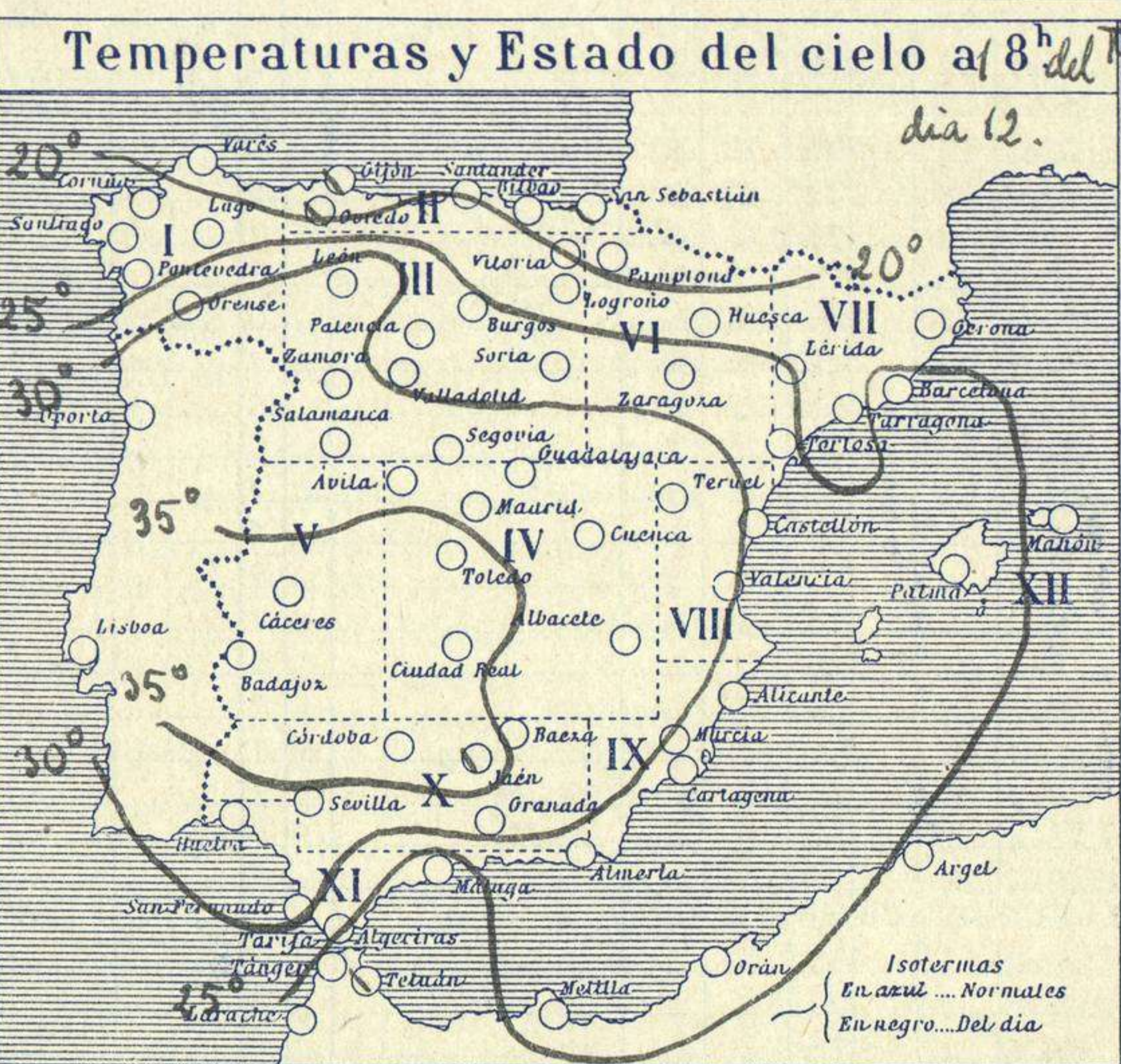
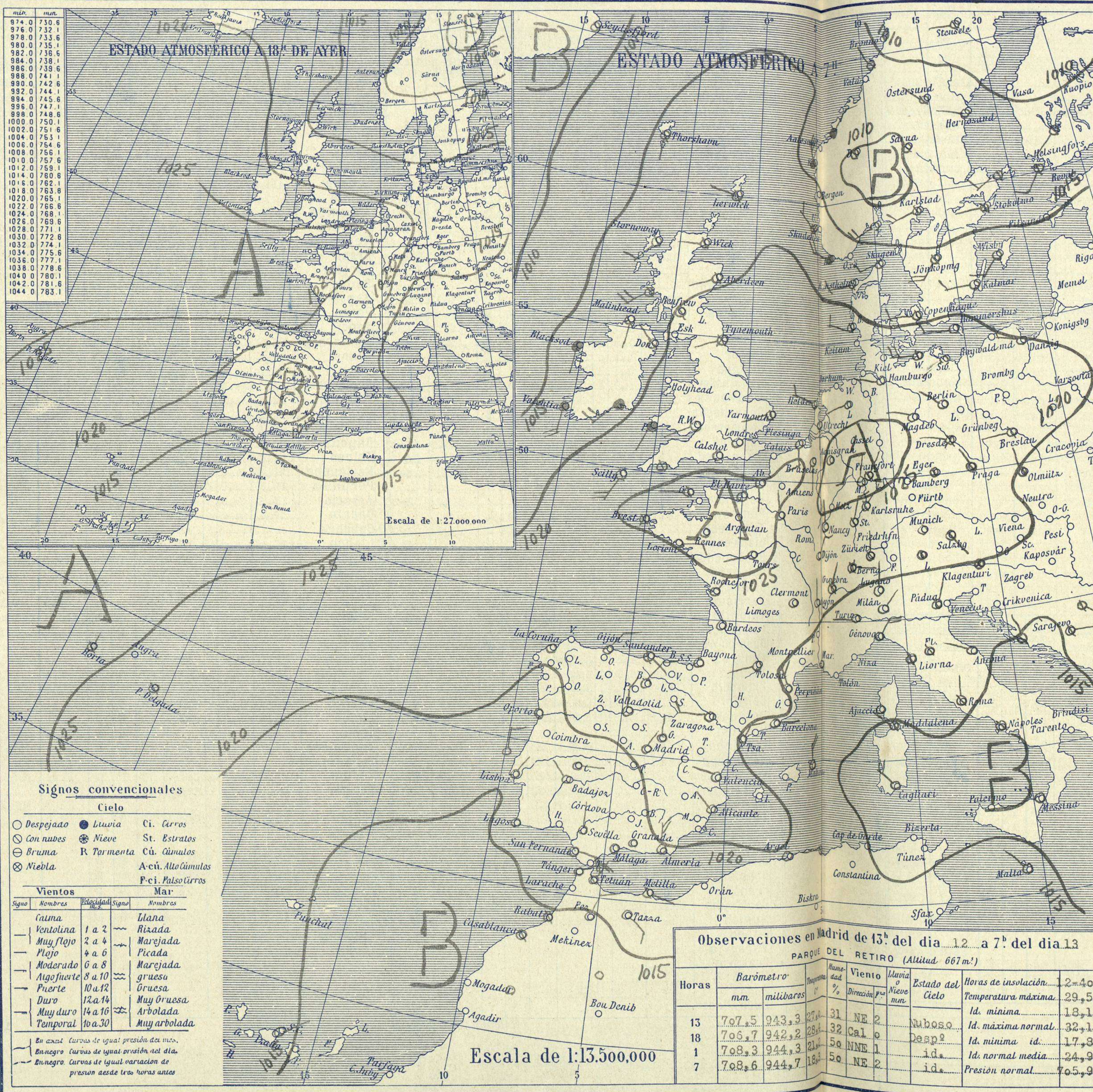


SERVICIO METEOROLÓGICO ESPAÑOL.

Boletín del Martes 13 de Agosto de 1929

AÑO XXXVII

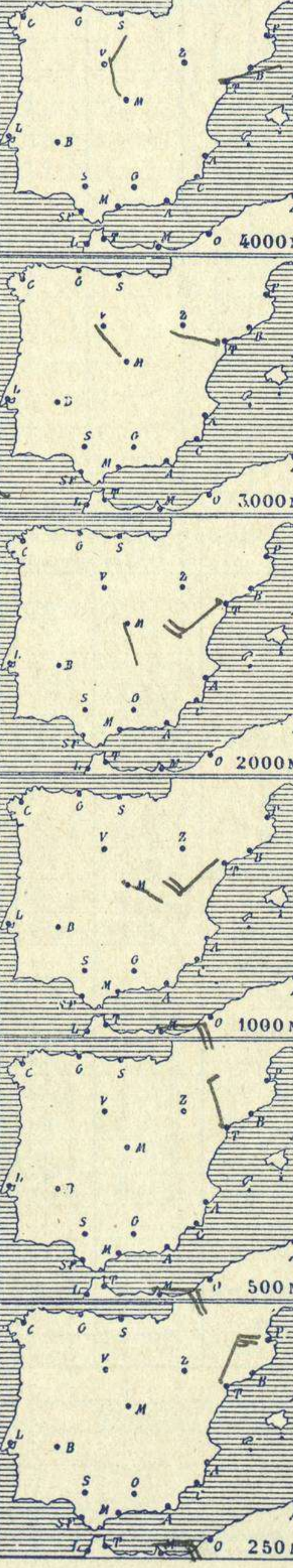
Núm.º 225



Temperaturas extrema y Lluvia

Estaciones	Temperaturas		Lluvia mm
	Máx.	Mínim.	
La Coruña	23	13	
Santiago	27	13	
Pontevedra			
Lugo			
Orense	30	17	
Oijón	20	16	
Oviedo	20	15	
Santander	22	17	
Bilbao	23	18	
San Sebastián			
León	27	12	
Zamora	29	10	
Palencia	27	10	
Burgos	22	10	
Soria	27	9	
Valladolid			
Salamanca	29	11	
Ávila	26	11	
Segovia	30	11	
Madrid	30	12	
Toledo	32	17	
Guadalajara	30	14	
Cuenca	29	13	
Ciudad-Real	33	16	
Albacete	30	16	
Cáceres	36	22	
Badajoz			
Vitoria	19	12	0,2
Logroño			
Pamplona			
Huesca			
Zaragoza	28	16	
Lérida			
Oerona	31	17	
Barcelona	26		
Tarragona	28	18	
Tortosa			
Teruel	27	11	
Castellón			
Valencia	29	20	
Alicante	29	17	
Murcia	30	17	
Sevilla			
Córdoba	38	20	
Jaén	34	22	
Baeza	32	20	
Granada	32	16	
Huelva	34		
San Fernando	28	21	
Tarifa	26	22	
Algeciras	26	22	
Málaga	27	20	
Almería	29	22	
Palma			
Ibiza	23		
Mahón	27	22	
Las Palmas			
Stº Cruz de T.	35	17	
Laguna			
Izarna			
Tetuán	25	19	
Melilla			
Tánger			22

Observaciones aerológicas



Estado General

El anticiclón del occidente de Europa tiene hoy su centro por el NW. de Francia. En España dominan vientos de la región del Norte con cielo claro. La temperatura sigue aumentando.

Tiempo probable

Buen tiempo. Levante en el Estrecho de Gibraltar.

Observaciones en Madrid de 13.ª del día 12 a 7.ª del día 13

PARQUE DEL RETIRO (Altitud 667 m.)

Horas	Barómetro		Viento	Lluvia	Estado del Cielo	Horas de insolación	Temperatura máxima	Id. mínima	Id. máxima normal	Id. mínima id.	Id. normal media	Presión normal
	mm	milibares										
13	707,5	943,3	31 NE 2		Nuboso	2,40	29,5	18,1	32,1	17,3	24,9	705,9
18	706,7	942,2	32 Cal 0		Despej							
1	708,3	944,3	50 NNE 1		id.							
7	708,6	944,7	50 NE 2		id.							

Signos convencionales

Cielo		Vientos	
○ Despejado	● Lluvia	1 a 2	Ulana
○ Con nubes	⊛ Nieve	2 a 4	Rizada
○ Bruma	R Tormenta	4 a 6	Marejada
⊗ Niebla	A.cú. Alto Cúmulos	6 a 8	Picada
	P.ci. Pseudo Cúmulos	8 a 10	Marejada gruesa
		10 a 12	Gruesa
		12 a 14	Muy gruesa
		14 a 16	Arbolada
		16 a 30	Muy arbolada

En azul Curvas de igual presión del día.
En negro Curvas de igual presión del día.
En negro Curvas de igual variación de presión desde tres horas antes.

Escala de 1:13.500.000

