

INSTITUTO GEOGRÁFICO Y CATASTRAL

BOLETÍN DEL SERVICIO METEOROLÓGICO

AÑO XXXVII

Nim.º 184

OBSERVACIONES DEL EXTRANJERO

12 de Julio 1929

ESTACIONES	PRESIÓN MILIBARES			VIENTO	TEMPE- RATURA	TIEMPO	PRESIÓN MILIBARES			VIENTO	TEMPE- RATURA	TIEMPO	PRESIÓN MILIBARES			VIENTO
	á O. N. M. G. N.	VARIACIÓN	C				á O. N. M. G. N.	VARIACIÓN	C				á O. N. M. G. N.	VARIACIÓN	C	
ISLANDIA	Seydisfjord	106,0	1,5	0	NE-4	7	LL	A	997,1	NE-1			1025,3	NE-1		
	Reykjavik	10,3	0,0	0	Cal-0	9	D	D	1004,3	NW-5			24,5	SW-4		
	Vestfmannö	11,0	0,5	0	NW-2	13	D	D	01,9	WNW-6			25,9	N-1		
	Thorshavn	07,9	-0,5	5	WSW-6	11	N	LL					24,5	SW-1		
	Stensele	11,7	-2,0	9	E-1	8	N	LL	05,8	W-4			24,7	E-1		
	Ostersund	10,7	-1,3	5	SE-1	14	N	LL	14,6	W-3			17,0	NE-3		
	Hernosánd	12,5	-1,3	5	W-2	15	N	N	14,7	NNW-1						
	Sárna	08,6	-1,3	5	S-6	16	N	N	11,9	SW-5			22,5	S-1		
	Karlstad	17,5	-0,7	5	S-3	16	N	N	14,9	SE-1						
	Estocolmo	18,6	-0,7	5	SW-2	20	N	N	20,7	NE-1						
	Jönköping	20,3	-0,7	5	S-3	18	N	N								
	Wisby	19,9	-0,7	5	SE-1	18	D	N								
	Kalmar	21,0	-0,7	5	S-1	17	D	N	14,7	ENE-3						
	Bronnö															
	Vallersund															
	Kinn								15,7	W-7						
	Dombaas	18,2	3,0	3	NW-1	12	LL	?								
	Utsire	18,1	1,5	0	NW-3	11	N	NB	17,9	S-3						
	Fæerder	16,2	-1,0	7	SW-5	15	NB	NB								
	Lister	18,0	0,5	1	NW-4	14	N	LL								
	Skagen	18,7	-1,3	5	SSW-2	16	N	NB	23,7	NNE-1						
	Hanstholm	18,7	-0,7	5	SW-3	15	N	N	24,5	SW-3						
	Blaavands	22,2	-0,7	5	WSW-2	15	N	NB	24,5	WSW-2						
	Copenhague	21,9	-1,3	5	S-2	18	N	NB								
	Hammershus	22,6	-0,7	5	SW-1	17	D	NB	25,0	SW-2						
	Lerwick	15,7	1,0	0	SW-3	12	N	N	14,1	ENE-1						
	Stornoway	21,4	1,5	0	WSW-4	13	N	N	14,8	WSW-4						
	Wick	20,1	1,5	0	WSW-5	13	N	D	13,9	NE-1						
	Aberdeen	23,1	1,5	0	SW-2	15	D	D								
	Malin Head								20,1	W-3						
	Renfrew	25,1	1,5	0	W-3	13	N	N								
	Tynemouth	25,3	2,5	0	WNW-2	15	N	D	20,2	WSW-4						
	Blacksod	27,3	1,5	0	W-1	14	D	N	19,9	SW-3						
	Donaghadee	26,2	1,5	0	Cal-0	12	N	D	18,6	WSW-2						
	Holyhead	26,3	1,5	4	N-1	13	N	LL	20,6	NW-5						
	Cranwell	24,0	1,0	0	S-1	18	N	D	22,6	WSW-3						
	Yarmouth	23,6	0,0	0	WNW-2	19	D	D	23,4	SSW-4						
	Valentia	28,1	1,5	0	NNE-1	13	D	D	22,2	WNW-4						
	Pembroque								23,5	S-2						
	Ross-on-Wye	24,7	0,0	0	ESE-1	17	N	D	22,5	SW-3						
	Londres	24,8	0,0	8	W-1	18	D	D	24,2	SW-3						
	Scilly	26,1	0,0	0	W-2	15	NB	NB	24,3	SW-3						
	Plymouth	25,9	0,5	0	NW-2	16	D	D	24,4	Cal-0						
	Calshot	25,5	0,9	1	Cal-0	16	D	NB	25,0	SW-2						
	Quernsey	25,5	0,5	0	NNE-1	17	N	N	24,8	Cal-0						
	Borkum															
	Loningen	23,4	0,0	5	W-1	20	LL	N								
	Hamburgo	23,9	-0,7	5	WNW-2	18	N	N	14,7	N-2						
	Swinemunde	22,6	-1,3	5	WSW-1	21	N	N								
	Danzig	22,5	-1,3	5	SW-1	20	D	D	24,2	Cal-0						
	Memento	22,5	-1,3	5	WSW-1	21	D	D								
	Aquisgran	24,2	-1,3	5	SW-1	19	LL	LL	25,4	E-2						
	Magdeburgo	23,9	-0,7	5	Cal-0	21	N	N	25,9	NW-1						
	Berlin	23,7	-0,7	5	SW-2	19	D	D	15,1	WSW-1						
	Dresde	23,8	0,0	5	WSW-2	19	D	D	25,3	WNW-2						
	Breslau	23,8	-0,7	5	WSW-1	19	D	D	24,6	NW-1						
	Francfort	23,3	-1,3	9	Cal-0	18	D	D	25,9	N-2						
	Carlsruha	24,3	0,0	5	Cal-0	17	D	NB	26,1	ENE-1						
	Munich	24,9	0,0	6	Cal-0	16	D	D	25,8	E-4						
	Posen															
	Varsovia															
	Cracovia															
	Viena	22,2	0,0	5	NW-3	18	N	N								
	Praga	23,5	-0,7	5	Cal-0	18	NB	NB	25,0	NNE-1						
	Buda-Pest															

RADIOGRAMAS TRANSMITIDOS DESDE BARCOS

DIA	HORA	LAT	LONG	PRESION	VIENTO
		46,4 N	7,5 W	1023	NE-2
		42,4 N	9,5 W	1019	N-3
12	7	47,9 N	22,1 W	1025	NE-5

ADMINISTRADOR: Sr. Habilitado del Servicio Meteorológico.

CORRESPONDENCIA: Sr. Jefe del Servicio Meteorológico. Apartado 285. MADRID.

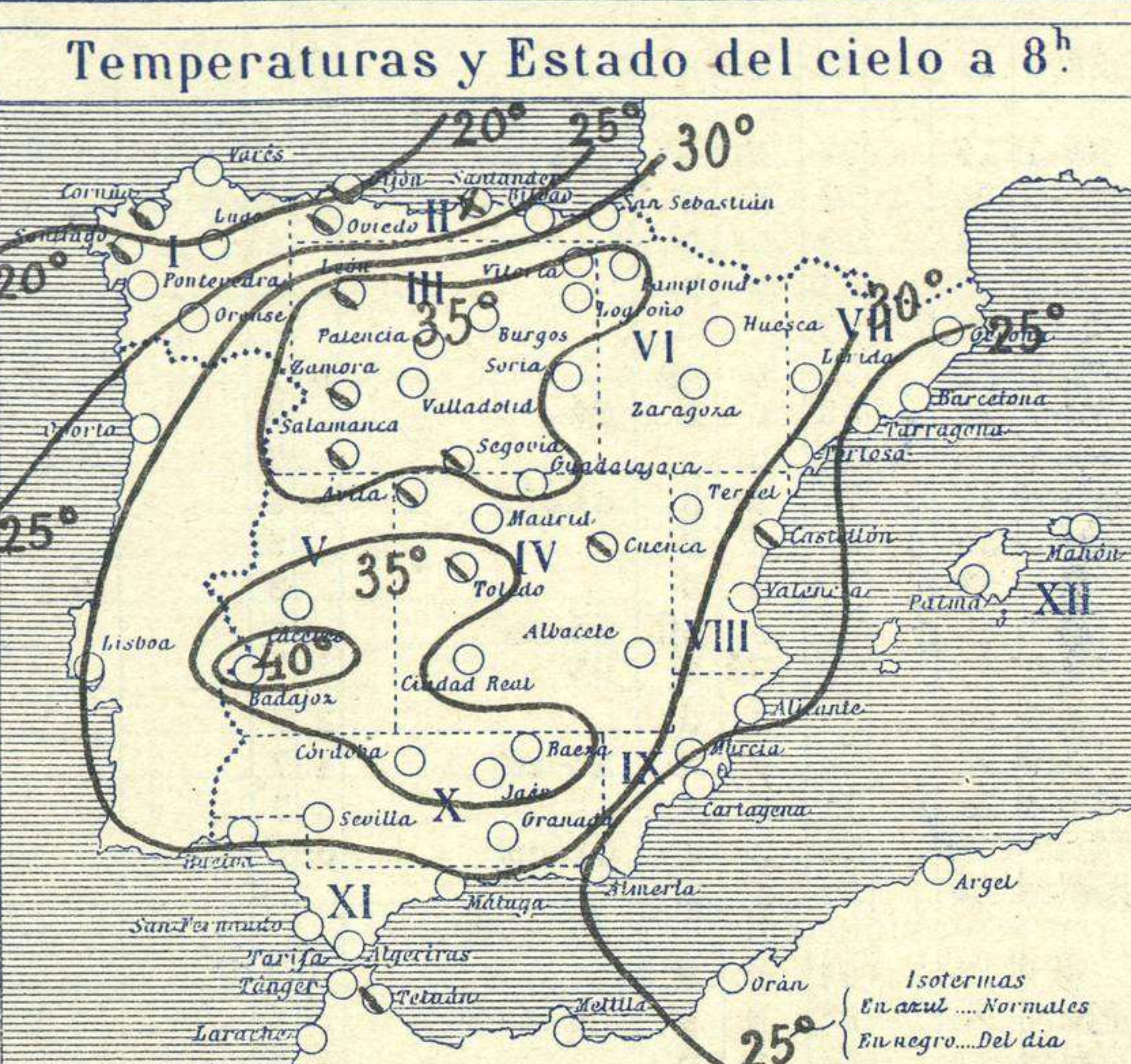
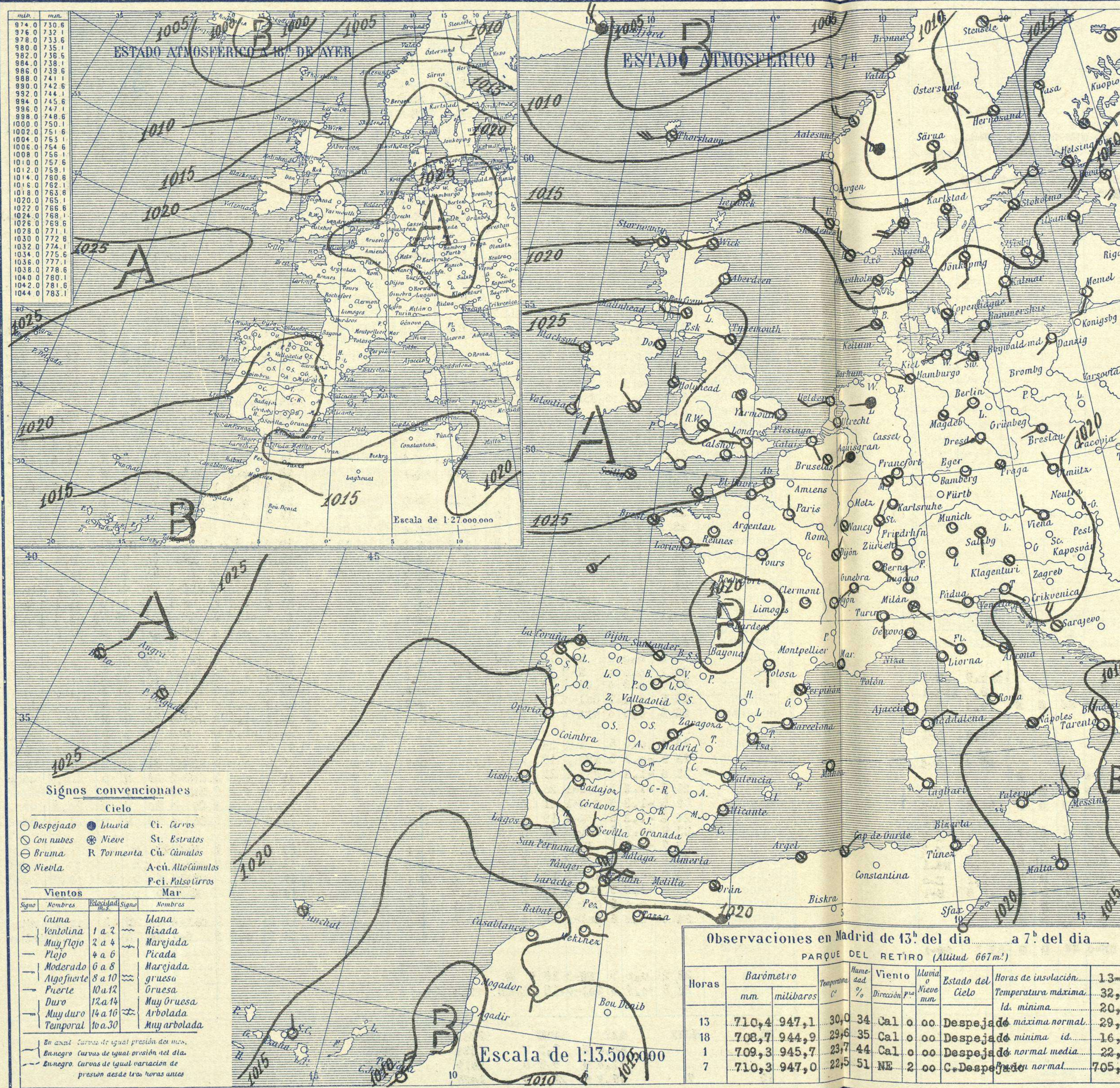


SERVICIO METEOROLÓGICO ESPAÑOL.

Boletín del Viernes 12 de Julio de 1929

AÑO XXXVII

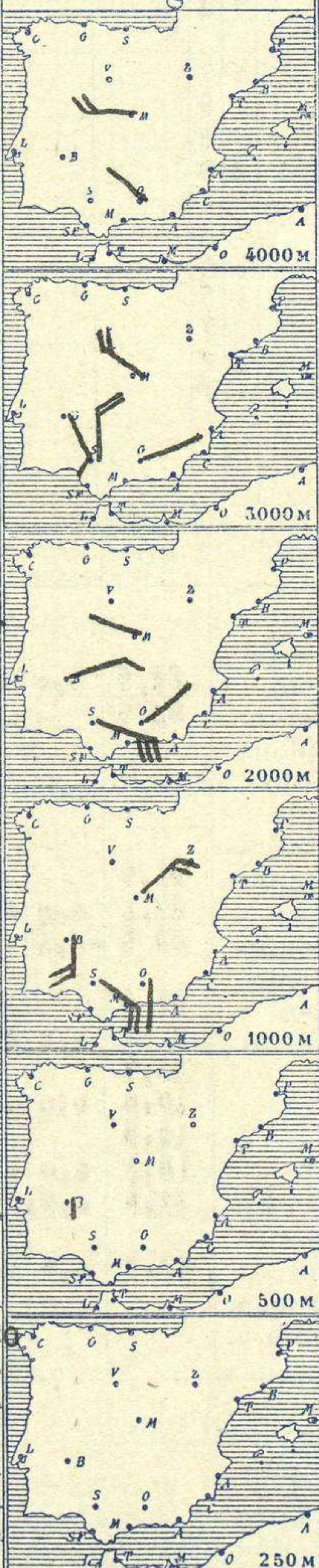
Núm. 194



Temperaturas extrema y Lluvia

Estaciones	Temperaturas		Lluvia
	Máx.	Mínim.	
La Coruña			
Santiago	32		
Pontevedra			
Lugo			
Orense			
Gijón			
Oviedo	25	16	
Santander			
Bilbao	?	19	
San Sebastián			
León	32		
Zamora	35	16	
Palencia	35		
Burgos	33		
Soria	35	18	
Valladolid	36		
Salamanca	34	13	1
Ávila	30	16	
Segovia	33	17	
Madrid	33		
Toledo	37	20	
Guadalajara	33	19	
Cuenca	31	17	
Ciudad-Real	36	18	
Albacete	30		
Cáceres	39	24	
Badajoz	40	22	
Vitoria	34	16	
Logroño	34	17	
Pamplona			
Huesca	33	19	
Zaragoza	33		
Lérida			
Oerona	30		
Barcelona	25		
Tarragona	24	20	
Tortosa	28		
Teruel	31	16	
Castellón	26	20	
Valencia			
Alicante	27		
Murcia	29	17	
Sevilla	40		
Córdoba	39	20	
Jaén	38	22	
Baeza	34	22	
Granada			
Huelva	34	18	
San Fernando	30		
Tarifa	24	20	
Algeciras	24	19	
Málaga	26	19	
Almería	32		
Palma			
Ibiza			
Mahón			
Las Palmas			
St. Cruz de T.			
Laguna	26		
Izaña			
Tetuán	25		
Melilla	25	21	
Tánger			

Observaciones aerológicas



Estado General

Las presiones débiles residen al Norte de las islas Británicas y las altas se hallan al Norte de las Azores. El tiempo es bueno en España y la temperatura va en aumento.

Tiempo probable

- EN LAS REGIONES.
- I
 - II
 - III
 - IV } Vientos moderados de la región Este y buen tiempo.
 - V
 - VI
 - VII
 - VIII
 - IX
 - X } Vientos moderados y fuertes del Este y tiempo inseguro.
 - XI
 - XII } Buen tiempo.

Observaciones en Madrid de 13^h del día a 7^h del día

PARQUE DEL RETIRO (Altitud 667m.)

Horas	Barómetro		Temperatura °C	Humedad %	Viento Dirección y fuerza	Lluvia mm	Estado del Cielo	Horas de insolación	
	mm	milibaros						Temperatura máxima	Id. mínima
13	710,4	947,1	30,0	34	Cal	0 00	Despejado	de máxima normal	29,7
18	708,7	944,9	29,6	35	Cal	0 00	Despejado	de mínima id.	16,9
1	709,3	945,7	23,7	44	Cal	0 00	Despejado	de normal media	22,8
7	710,3	947,0	22,5	51	NE	2 00	C. Despejado	de normal	705,9

Signos convencionales

Cielo

- Despejado
- Con nubes
- ☁ Bruma
- ☉ Niebla
- ☉ Lluvia
- ☉ Nieve
- R Tormenta
- ☉ Ci. Cirros
- ☉ St. Estratos
- ☉ Cú. Cúmulos
- A-cú. Alto Cúmulos
- F-ci. Faltos cirros

Vientos

Signo	Nombres	Velocidad	Signo	Nombres
—	Calma		—	Ulana
—	Ventolina	1 a 2	—	Rizada
—	Muy flojo	2 a 4	—	Marejada
—	Flojo	4 a 6	—	Picada
—	Moderado	6 a 8	—	Marejada gruesa
—	Algo fuerte	8 a 10	—	Gruesa
—	Fuerte	10 a 12	—	Muy gruesa
—	Duro	12 a 14	—	Arbolada
—	Muy duro	14 a 16	—	Muy arbolada
—	Temporal	16 a 30		

En azul... Curvas de igual presión del día.
En negro... Curvas de igual presión del día.
En negro... Curvas de igual variación de presión desde tres horas antes.

OBSERVACIONES DE ESPAÑA

ESTACIONES	PRESIÓN MILIBARES			VIENTO	TEMPERATURA	HUMEDAD	TIEMPO		NUBES	MAR	DIRECCIÓN Y FUERZA DEL VIENTO Á							
	á O°	VARIACIÓN	C.				PRESENTE	PASADO			250	500	1000	2000	3000	4000	5000	
	N. M. G. N.		D. y F.	C.	PRESENTE	PASADO												
OBSERVACIONES Á 7 ^h													OBSERVACIONES Á 7 ^h					
La Coruña	22,3	0,0	3	SE-1	17	97	N	A	St	3	5							
Gijón																		
Santander	22,6	-2,5	6	NW-1	19	97	N	N	St-cu	1	5							
Valladolid	21,3	0,0	0	Cal-0	20	73	D	T			6							
Zaragoza	21,0	1,0	0	Cal-0	21	73	D	D			8							
Barcelona	22,1	-1,0	5	W-1	23	63	D	N			7							
Tortosa	22,6	0,0	0	Cal-0	25	73	D	D										
Mahón	23,0	0,0	0	Cal-0	22	73	D	NB			7							
Madrid	21,8	0,5	0	NE-2	23	53	D	D	Cu		8		NE-4	WNW-2	NW-4	W-4		
Badajóz	20,5	1,5	0	NW-1	23	44	D	D			7	S-2	S-5	ENE-3	SSE-4			
Alicante	22,8	0,5	3	Cal-0	23	74	D	D	St, Cu	1	6							
Granada	22,7	0,0	0	Cal-0	20	63	D	D			6		S-1	NE-2	ENE-2	NW-2		
Sevilla	21,7	0,5	3	N-1	22	73	D	D			8	E-2	SE-5	ESE-6	N-5			
Almería	24,1	0,5	0	E-1	23	73	D	NB	St-cu		6							
Málaga	23,5	0,0	0	SW-0	22	64	NB	D	St		5							
S. Fernando	18,2	2,5	1	E-6	24	33	D	D			2							
Melilla	23,1	0,5	3	E-1	22	84	N	N	St-cu		4							
Tetuán	20,9	0,5	3	NE-4	20	83	N	N	St		7							
S.ª C. de Tenerife	14,3	-0,5	0	WNW-1	26	53	D	N	Ci-cu		0							
VIZCAYA	23,1	0,0	0	WNW-2	23	73	D	D			6							
OBSERVACIONES Á 18 ^h													OBSERVACIONES Á 18 ^h					
La Coruña	24,3	0,0	0	N-2	18	94	N	N			3							
Gijón	22,3	0,5	1	WNW-1	20	84	N	N	Cu, A-cu		3							
Santander	21,0	0,5	3	NW-3	21	94	N	D			2							
Valladolid	16,7	-1,0	6	Cal-0	22	24	N	D	Cu, St		7							
Zaragoza	12,7	-2,0	5	E-1	32	44	D	D			8							
Barcelona	23,3	-1,5	8	S-1	24	64	N	D			8							
Tortosa																		
Mahón	23,5	-1,0	5	SE-2	23	84	D	D	Cu		7							
Madrid	16,7	-0,5	5	Cal-0	30	34	D	D			9							
Badajóz	15,9	-1,5	5	Cal-0	39	100	D	D	Cu		8							
Alicante	23,3	-0,5	5	E-1	24	74	D	D			2							
Granada	18,2	-0,5	6	SSW-3	28	44	D	D			6							
Sevilla	17,5	-1,0	5	W-1	39	100	D	D			8							
Almería	21,5	-1,0	8	E-3	29	64	N	N			8							
Málaga	22,7	1,0	4	W-0	23	74	D	D			5							
S. Fernando	?	-0,5	8	E-8	28	24	N	D			3							
Melilla	23,1	-1,0	5	ESE-1	24	84	D	N	St		5							
Tetuán	20,1	-0,5	6	NE-4	23	74	N	N	St		7							
S.ª C. de Tenerife																		
Izafía																		

NOTICIAS

• Expresado en medias horas antes observación.
 •• D Despejado ó semidespejado - N Nuboso ó cubierto - NB Niebla ó bruma - A Aguaceros - R Lloviznas - LL Lluvias - G Granizo (sin truenos) - An Aguanieve - nv Nieve - T Tormenta.
 ••• D Despejado ó semidespejado - N Nuboso - NC Cubierto constantemente - NB Niebla ó bruma - A Aguaceros - R Lloviznas - LL Lluvias - G Granizo (sin truenos) - T Tormenta.
 •••• Sobre el nivel del mar.