

INSTITUTO GEOGRÁFICO Y CATASTRAL

BOLETÍN DEL SERVICIO METEOROLÓGICO

AÑO XXXVII
Nim.º 149

OBSERVACIONES DEL EXTRANJERO

1929
28 de Mayo

ESTACIONES	PRESIÓN MILIBARES		VIENTO		TEMPE- RATURA C.	TIEMPO		PRESIÓN MILIBARES		VIENTO		TEMPE- RATURA C.	TIEMPO		PRESIÓN MILIBARES		VIENTO			
	á O. N. M. G. N.	VARIACIÓN	C.	D. y F.		*** PRESENTE	*** PASADO	á O. N. M. G. N.	D. y F.	*** PRESENTE	*** PASADO		á O. N. M. G. N.	D. y F.	*** PRESENTE	*** PASADO	á O. N. M. G. N.	D. y F.		
ISLANDIA																				
Seydisfjord	28,5	-0,5	8	S-1	8	D	D	27,8	E-2											
Reykjavik	26,8	-0,5	5	SE-4	9	N	N	29,5	Cal-e											
Vestfmannö	29,4	-0,5	9	SE-3	9	N	N	28,7	S-2											
Thorshavn	34,3	-0,5	9	E-2	9	N	N	29,9	Cal-e											
Stensele	16,5	-0,7	8	W-1	13	N	N	19,3	WNW-4											
Ostersund	21,3	-0,7	8	NW-1	12	N	LL	22,6	Cal-e											
Hernosánd	19,0	-0,7	6	E-1	11	N	N	21,3	Cal-e											
Särna								20,3	NW-3											
Karlstad	16,1	-0,5	6	E-2	15	N	N	19,7	Cal-e											
Estocolmo	17,0	-0,5	5	Cal-e	12	LL	N	19,7	S-1											
Jönköping	19,4	-0,7	5	NW-2	9	NP	N	18,1	?											
Wisby	17,7	-0,7	3	E-2	17	N	N	14,6	?											
Kalmar	17,3	-0,7	5	E-2	13	N	N	16,3	NE-3											
Bronnö																				
Vallersund																				
Kinn	24,1	1,5	4	NE-8	10	N	N													
Dombaas	23,3	-0,5	9	Cal-e	9	N	N													
Utsire	22,4	-0,5	8	N-6	8	N	NB													
Færder	17,7	-0,5	6	N-4	6	N	N													
Lister	17,9	-0,5	6	SSW-4	11	D	D													
Skagen	16,3	-0,5	6	NW-2	13	N	N													
Hanstholm	16,2	-0,7	5	NW-1	13	D	D													
Blaavands	18,7	-0,5	5	NW-1	13	D	D													
Copenhagen	15,8	-0,5	6	W-1	14	NP	NB													
Hammershus	15,3	-0,5	6	SSW-1	9	NP	NB													
Lerwick	29,0	1,5	11	N-3	11	N	LL	24,6	NE-1											
Stornoway	29,8	1,0	4	NNE-6	11	N	N	24,6	NE-3											
Wick	29,9	1,0	9	N-2	9	N	NB	24,2	NE-1											
Aberdeen	29,4	1,5	11	N-3	11	N	N	23,9	NE-1											
Malin Head								23,4	NNE-3											
Renfrew	27,7	1,0	14	ENE-2	14	D	D													
Tynemouth	27,0	1,5	11	N-2	11	N	N	22,4	NNE-1											
Blacksod	25,7	-0,5	12	N-5	12	N	N	22,1	N-4											
Donaghadee	25,3	1,5	12	NNW-2	12	D	D	20,1	N-1											
Holyhead	22,2	1,0	14	E-5	14	N	N	18,6	NNE-4											
Cranwell	23,6	-0,5	11	N-4	11	NP	NB	19,6	NNE-4											
Yarmouth	21,3	1,0	9	N-4	9	NP	NB	17,8	N-4											
Valentia	20,2	-0,5	16	E-3	16	N	N	20,3	NNW-4											
Pembroque	19,3	1,6	14	ENE-3	14	N	D													
Ross-on-Wye	21,6	1,0	12	NE-3	12	N	N	15,8	ENE-3											
Londres	20,1	-0,5	12	NE-3	12	N	N	14,8	E-4											
Scilly	16,7	-0,5	12	ENE-2	12	LI	LI	16,0	N-3											
Plymouth	17,1	1,0	16	ENE-4	16	N	T													
Calshot	18,8	-0,5	13	NE-2	13	N	LI	13,9	ENE-1											
Quernsey	16,7	1,0	12	NNE-1	12	NP	NB													
Borkum																				
Loningen	18,5	-0,7	19	NE-1	19	D	D													
Hamburgo	18,7	-0,5	10	SW-1	10	D	NB	14,6	SW-2											
Swinemunde	16,5	2,0	11	SSE-1	11	D	N	14,9	SW-1											
Danzig	17,5	-0,5	18	SSE-3	18	N	LI	15,3	SSW-1											
Memel	16,7	-0,5	13	WNW-3	13	N	D	16,1	WNW-2											
Aquisgran	18,6	-0,7	19	NE-1	19	D	LI	12,5	ENE-0											
Magdeburgo	18,1	-0,7	18	NNW-1	18	D	D	15,4	NNE-3											
Berlin																				
Dresde	19,3	-0,7	18	SW-2	18	N	NB													
Breslau	15,5	-0,7	20	SSE-2	20	N	D	14,1	SSE-2											
Francfort	17,7	-0,5	18	SSE-2	18	N	Gr	12,1	SSE-1											
Carlsruha	15,9	1,3	18	Cal-e	18	N	T	11,4	NE-1											
Munich	15,3	1,3	17	W-2	17	D	D	09,4	?											
Posen																				
Varsovia																				
Cracovia																				
Viena																				
Praga	15,5	1,3	18	NW-1	18	D	D													
Buda-Pest																				
EUROPA CENTRAL																				
PAISES BAJOS																				
De Bild	18,9	-0,5	19	NE-2	19	D	D	15,5	NNE-4											
Le Helder	20,5	-0,5	11	N-4	11	N	D	16,0	NNE-4											
Flesinga	28,1	1,0	18	NE-3	18	D	D	13,9	NE-5											
Bruselas	16,5	-0,5	19	NE-3	19	D	D													
Zurich	17,7	-0,5	17	SW-0	17	N	LL													
Berna	17,0	-0,7	15	SE-0	15	N	A	12,6	SW-0											
Ginebra	18,2	-0,7	15	SW-0	15	N	LL	13,3	E-2											
Lugano	16,6	-0,5	19	N-0	19	D	N	12,6	WSW-0											
Calais																				
Abbeville	15,9	1,0	18	E-2	18	N	N	11,3	NSE-3											
El Havre	16,6	1,0	14	Cal-e	14	LI	T	13,1	Cal-e											
Maguncia	17,1	1,5	20	Cal-e	20	N	N													
Brest	16,3	-0,5	13	Cal-e	13	N	D	12,1	Cal-e											
Lorient	16,6	-0,5	13	Cal-e	13	N	N													
Rennes	16,6	-1,0	13	Cal-e	13	N	D													
Argentan																				
Paris	16,2	1,0	19	W-0	19	N	T	10,7	SSE-2											
Nancy	16,9	1,5	16	Cal-e	16	LI	N	11,0	Cal-e											
Estrasburgo	16,3	1,0	17	W-2	17	N	N													
Tours	16,9	1,0	15	W-1	15	N	N													
Dijon	15,9	1,5	18	N-0	18	N	N	09,9	ENE-2											
Rochefort	16,5	1,0	13	Cal-e	13	N	N	15,3	WNW-3											
Clermont	17,4	1,0	15	Cal-e	15	NP	NB	14,5	Cal-e											
Lyon	17,1	1,0	17	Cal-e	17	N	N	09,9	SSW-1											
Burdeos	16,1	-0,5	14	?	14	N	N	14,7	Cal-e											
Bayona	13,1	-0,5	13	E-2	13	N	LL	15,7	W-3											
Tolosa	16,6	1,0	14	NW-0	14	N	NB	14,3	W-1											
Marignane	15,5	1,5	20	Cal-e	20	D	N	12,5	WNW-1											
Perpiñan	16,8	1,0	17	NNE-2	17	N	N													
Ajaccio																				
Oporto	15,9	-0,5	12	NE-1	12	D	D	15,8	NW-2											
Coimbra																				
Lisboa	17,8	?	12	SE-1	12	N	LL	17,5	W-3											
Lagos	11,0	-0,5	15	Ca-0	15	D	N	17,4	W-4											
Funchal	19,3	-0,5	17	?	17	N	N	</												

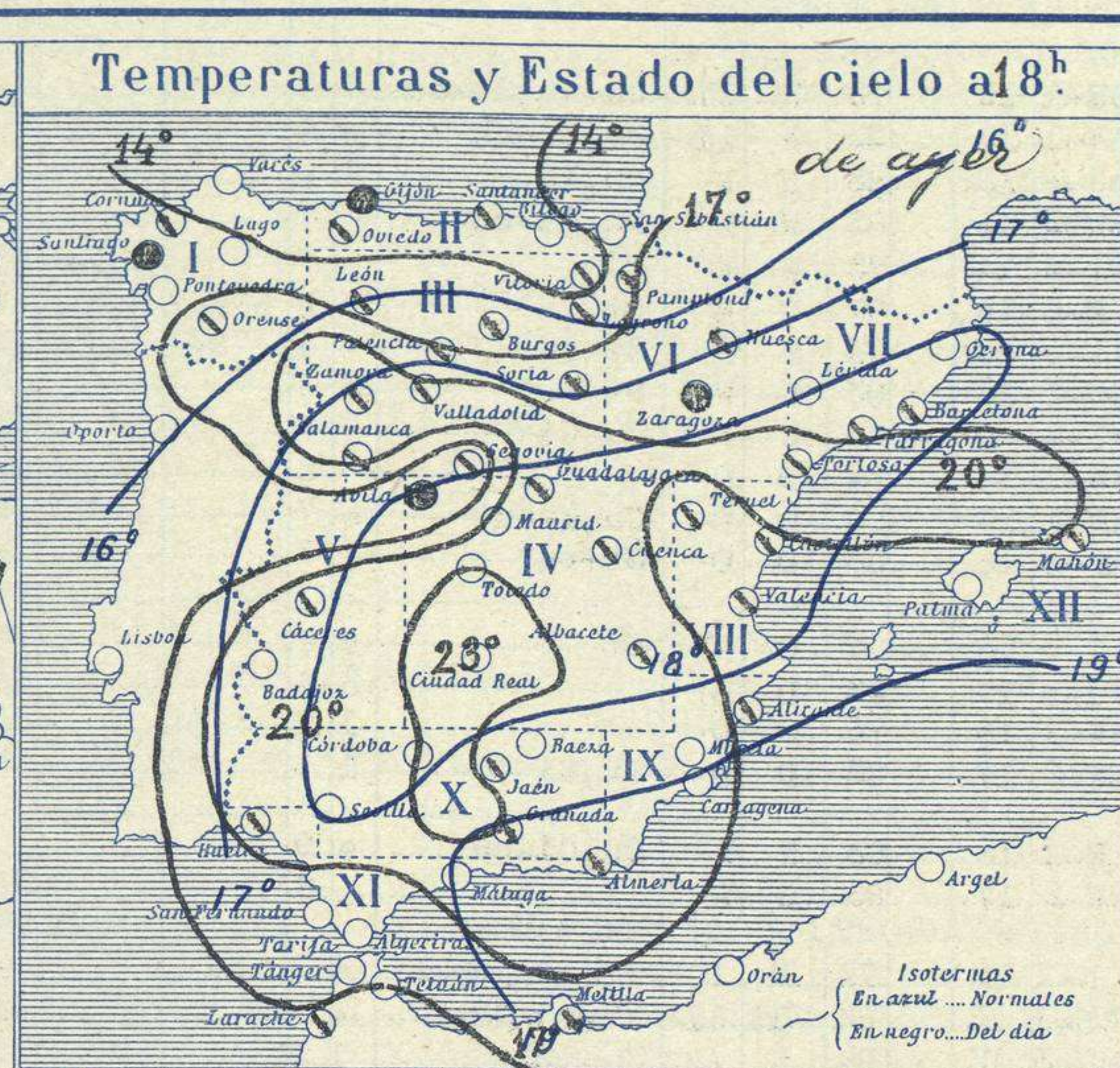
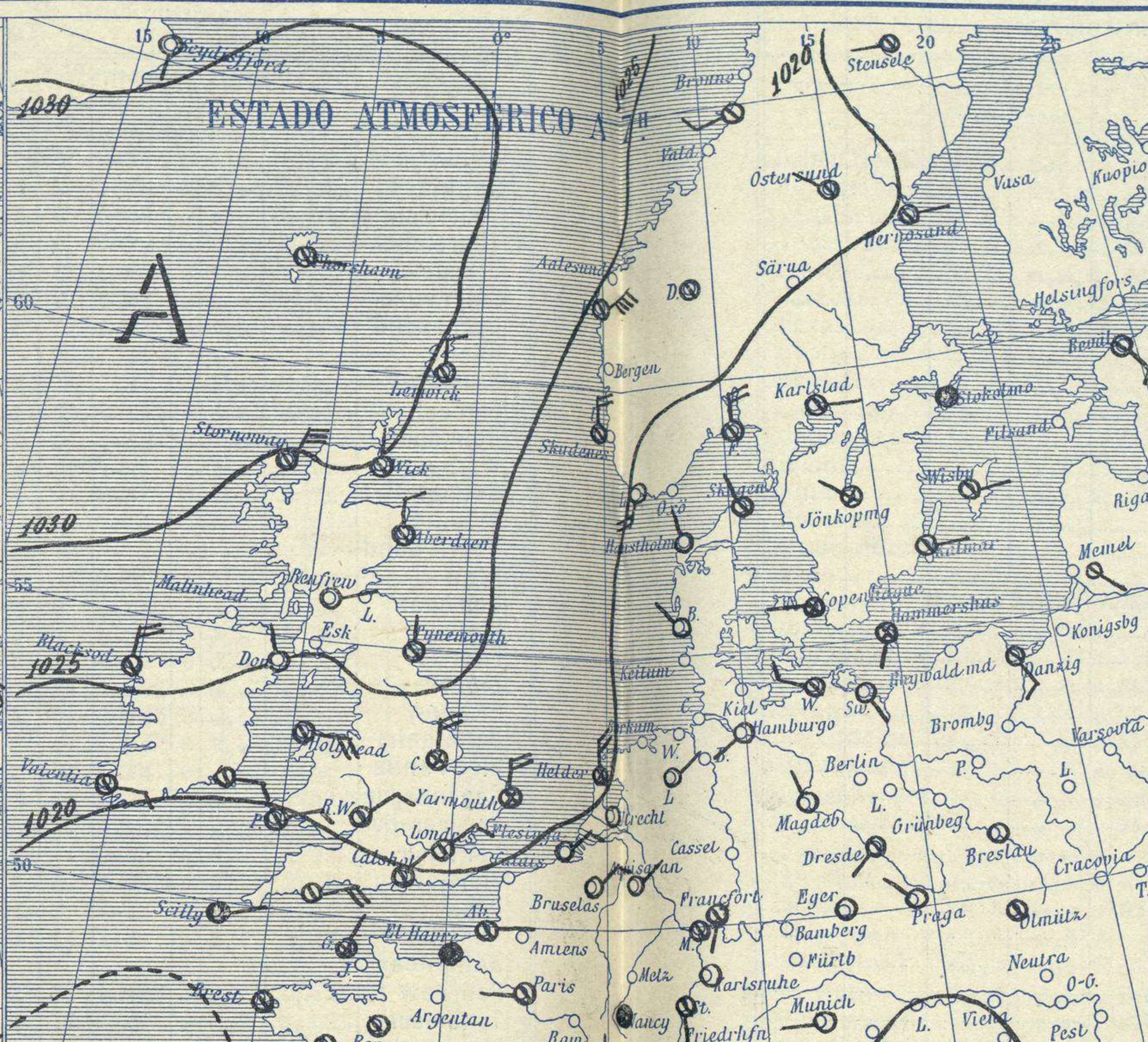
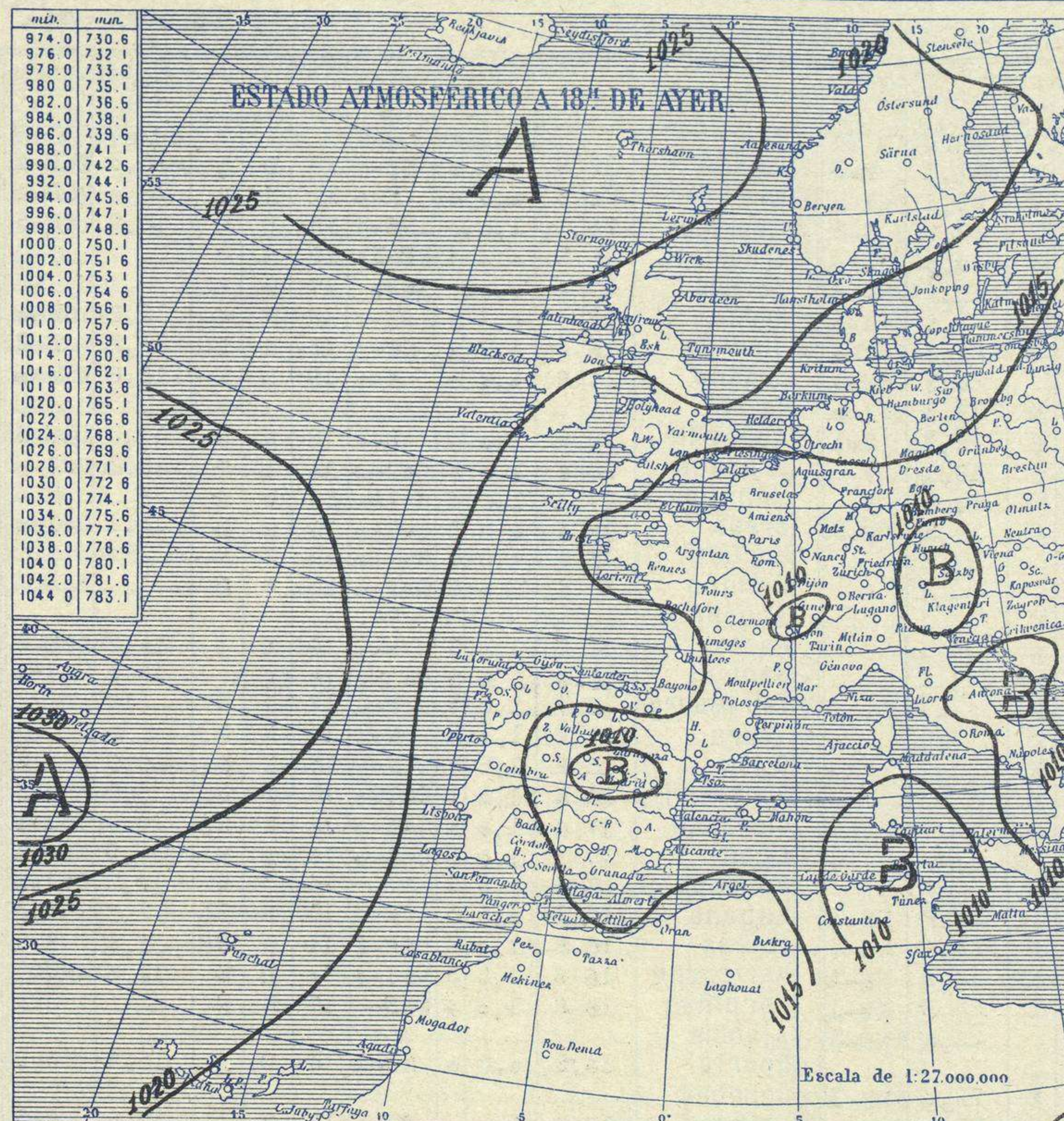


SERVICIO METEOROLÓGICO ESPAÑOL.

Boletín del *Martes 28* de *Mayo* de *1929.*

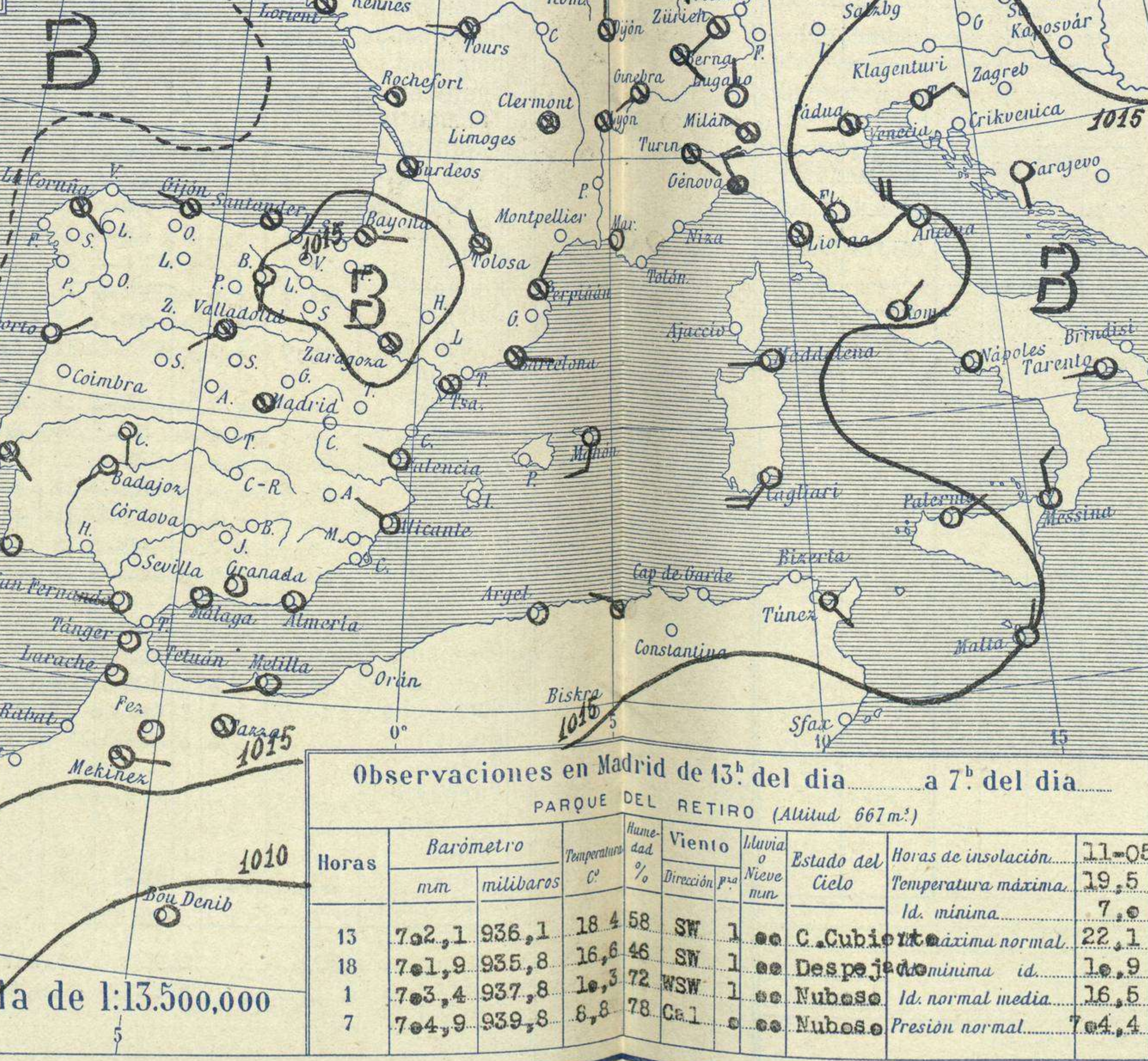
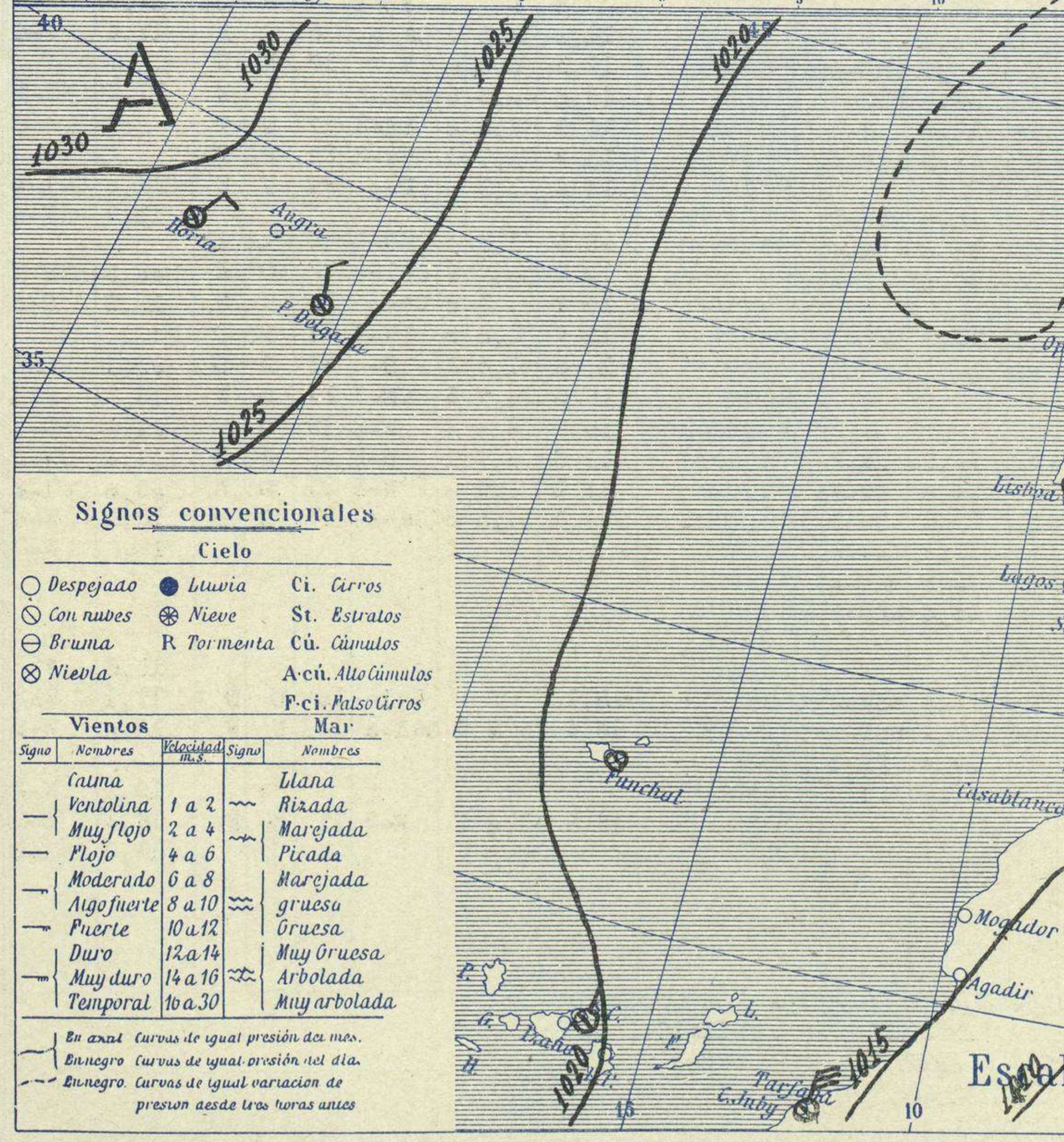
AÑO XXXVII

Núm. 149



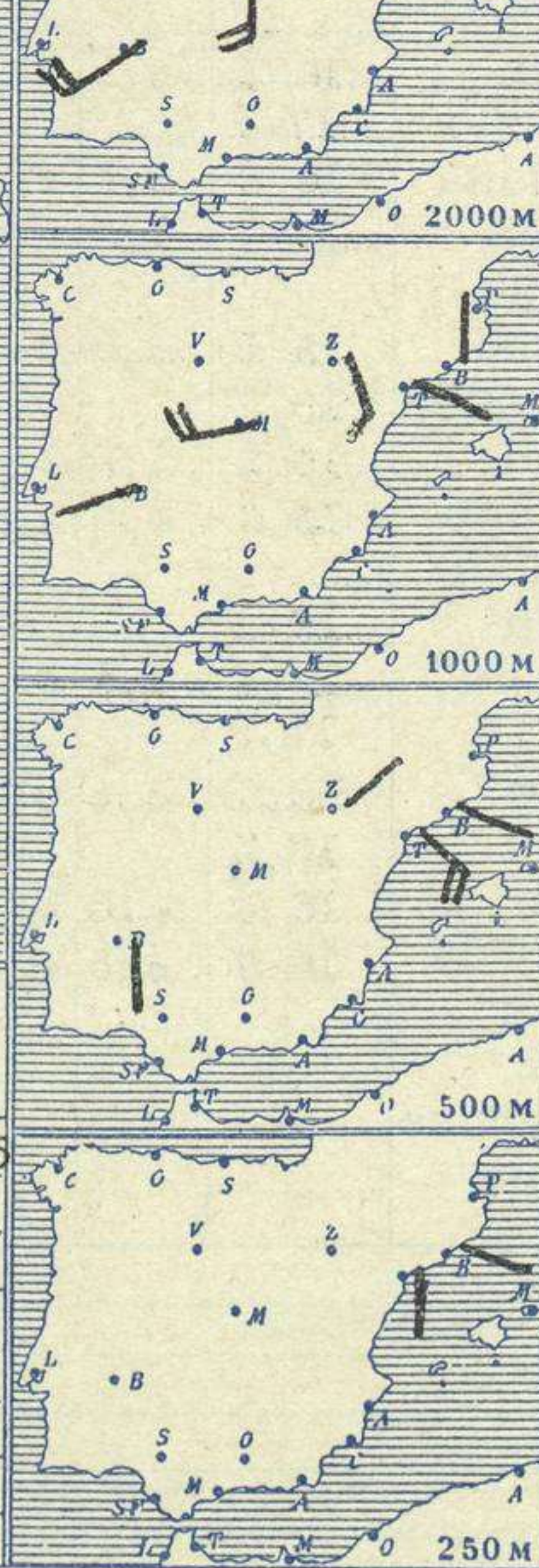
Temperaturas extrema y Lluvia

Estaciones	Temperaturas		Lluvia
	Máx.	Mínim.	
La Coruña	15	12	3
Santiago	21	6	5
Pontevedra			
Lugo			
Orense	2	7	
Gijón	15	9	4
Oviedo	13	9	5
Santander	15	12	3
Bilbao			
San Sebastián			2
León	13	5	37
Zamora	24	5	
Palencia	15	7	1
Burgos		7	1
Soria	15	7	6
Valladolid	18	9	1
Salamanca	18	7	
Ávila	13	5	3
Segovia	13	6	1
Madrid	2	7	
Guadalajara	21	1	
Toledo	19	8	1
Cuenca	18	7	1
Ciudad-Real	22	7	
Albacete	21	8	5
Áceres	21	6	
Badajoz	2	9	
Vitoria	14	9	3
Logroño	17	7	7
Pamplona	24	8	4
Huesca	23	11	4
Zaragoza	26	1	2
Lérida			
Oerona	26	13	1
Barcelona		16	
Tarragona	23	16	
Tortosa	26	15	2
Teruel	21	6	4
Castellón	22	13	6
Valencia		14	
Alicante	25	14	
Murcia	27	13	
Sevilla	24		
Córdoba	24	9	
Jaén	21	9	
Baeza	2	8	
Granada	21	6	
Huelva		1	
San Fernando	21		
Tarifa			
Algeciras	22	13	
Málaga	23	13	
Almería	25	13	
Palma			
Ibiza			
Mahón	24	17	
Las Palmas			
St Cruz de T.	21	17	3
Laguna			
Izaña	11		
Tetuán	18		
Melilla			
Tánger			1



Estado General

En la península Ibérica se halla en período inicial, una perturbación atmosférica que por ahora carece de importancia. Las presiones altas residen, unas al Norte de Escocia y otras al occidente de las Azores.



Vientos flojes de dirección variable y tiempo inseguro, favorable para que desorganicen algunas tormentas locales.

Observaciones en Madrid de 13^h del día a 7^h del día

PARQUE DEL RETIRO (Altitud 667 m.)

Horas	Barómetro		Temperatura	Viento	Lluvia	Estado del Cielo	Horas de insolación
	mm	milibaras					
13	702,1	936,1	18,4	SW 1	0	C. Cubierto	11-05
18	701,9	935,8	16,6	SW 1	0	Despejado	19,5
1	703,4	937,8	10,3	WSW 1	0	Nubes	7,0
7	704,9	939,8	8,8	Ca. 1	0	Nubes	22,1

Id. mínima normal 10,9
Id. normal media 16,5
Presión normal 704,4

Signos convencionales

Cielo

- Despejado
- Lluvia
- con nubes
- Bruma
- ⊗ Niebla
- Ci. Carros
- St. Estratos
- Cú. Cúmulos
- A. en Alto Cúmulos
- F. en Alto Cúmulos

Vientos

Signo	Nombres	Velocidad	Signo	Nombres
—	Calma		—	Uana
—	Ventolina	1 a 2	—	Rizada
—	Muy flojo	2 a 4	—	Marejada
—	Flojo	4 a 6	—	Picada
—	Moderado	6 a 8	—	Marejada
—	Algo fuerte	8 a 10	—	gruesa
—	Fuerte	10 a 12	—	Gruesa
—	Duro	12 a 14	—	Muy gruesa
—	Muy duro	14 a 16	—	Arbolada
—	Temporal	16 a 30	—	Muy arbolada

En azul Curvas de igual presión del mes.
En negro Curvas de igual presión del día.
En negro Curvas de igual variación de presión desde tres horas antes.

Escala de 1:13.500.000

