

INSTITUTO GEOGRÁFICO Y CATASTRAL

BOLETÍN DEL SERVICIO METEOROLÓGICO

AÑO XXXIV  
Núm. 251

1926  
8 de Septiembre

OBSERVACIONES DEL EXTRANJERO

ESTACIONES	PRESIÓN MILIBARES		VIENTO	TEMPE- RATURA	TIE. IPO		PRESIÓN MILIBARES		VIENTO	ESTACIONES	PRESIÓN		VIENTO	TEMPE- RATURA	TIEMPO		PRESIÓN MILIBARES		VIENTO	
	á O° N.M.G.N.	VARIACIÓN			C	D. y F.	°	*** PRESENTE			*** PASADO	á O° N.M.G.N.			D. y F.	á O° N.M.G.N.	VARIACIÓN	C		D. y F.
ISLANDIA	Seydisfjord	004,3	-2,0	8	W-3	7	N	D	1009,8	Cal-o	1021,4	2,0	1	W-3	13	N	N			
	Reykjavik	03,9	-2,7	5	SW-3	6	N	A	11,9	NW-2	19,9	2,7	1	WNW-5	16	N	N			
	Vestfmannö	06,1	-2,7	8	SSW-6	7	A	A	13,3	WNW-5	23,1	2,7	1	NW-3	13	N				
	Thorshavn	14,2	1,3	1	Cal-o	6	N	N	06,6	ESE-2								1019,4	WSW-4	
	Stensele								991,8	W-2										
	Ostersund								97,1	NNW-3										
	Hernosand																			
	Särna	01,5	0,7	1	NW-3	4	N	D	98,9	WSW-2										
	Karlstad	04,6	1,3	1	WSW-3	9	N	N	1000,2	W-4										
	Estocolmo	02,1	2,0	1	S-1	11	D	D												
SUECIA Y NORUEGA	Jönköping	07,3	1,3	1	W-2	12	D	N	04,7	SW-3										
	Wisby	04,1	0,7	1	NW-4	13	D	N	02,3	W-4										
	Kalmar	06,6	0,7	4	WNW-4	12	D	NB	05,7	W-4										
	Bronnö	00,5	2,0	1	W-4	6	A	A	995,3	NW-4										
	Vallersund	05,8	2,5	1	NNW-5	8	LL	A	98,7	W-5										
	Kinn	09,6	3,0	4	NNW-5	9	A	A	1005,3	W-4										
	Dombaas	05,1	2,0	1	Cal-o	3	N	A	01,3	S-2										
	Utsire	11,9	3,0	1	NNW-3	9	A	LL	07,3	WNW-4										
	Fæerder	05,9	1,5	1	W-4	12	N	D	02,1	W-5										
	Lister	10,3	2,0	1	NW-6	11	N	A	07,4	WNW-6										
DINAMARCA	Skagen	06,6	0,7	1	WNW-4	13	D	D	02,2	W-5										
	Hanstholm	08,6	0,7	4	NW-4	13	A	A	07,7	W-3										
	Blaavands	14,3	2,0	1	NW-4	13	A	A	10,9	NW-3										
	Copenhagen	11,4	1,3	1	WSW-3	13	N	N	11,0	WSW-2										
	Hammershus	10,2	0,7	1	NW-5	13	D	N	09,7	WSW-6										
	Lerwick	14,1	3,5	1	NW-1	9	D	D	05,8	W-1										
	Stornoway	18,6	1,5	1	NNW-1	8	A	A	10,5	WNW-3										
	Wick	18,2	2,5	1	WNW-2	9	A	A												
	Aberdeen	19,4	1,5	4	W-2	10	D	D	10,8	WNW-2										
	Malin Head	22,3	0,5	1	W-3	10	N	D												
ISLAS BRITANICAS	Renfrew	21,9	2,5	1	W-1	8	N	D	14,6	WSW-3										
	Tynemouth	21,6	1,5	1	W-2	10	D	D	13,9	W-3										
	Blacksod	22,5	0,0	0	SE-2	13	N	N	19,4	W-4										
	Donaghadde	22,9	1,5	1	W-2	9	N	N	17,4	NW-2										
	Holyhead	23,4	1,0	1	W-1	13	N	N	18,7	SW-3										
	Cranwell	23,5	1,5	1	WSW-2	11	N	N												
	Yarmouth	22,5	1,5	1	W-2	13	D	D	16,2	Cal-o										
	Valentia	21,8	?	?	S-3	16	LL	?	22,0	WNW-3										
	Pembroque	24,7	0,5	1	N-2	13	LL	LL	20,1	SW-6										
	Ross-on-Wye	24,2	1,5	1	SSE-2	14	N	N	19,1	W-3										
EUROPA CENTRAL	Londres	23,9	2,0	1	WNW-1	15	N	LL	18,9	W-4										
	Scilly	26,2	0,0	0	W-3	17	N	N												
	Plymouth	25,0	0,5	1	W-3	17	N	N	23,1	W-5										
	Calshof	24,8	1,5	1	N-2	17	N	LL	20,7	W-5										
	Guernsey	26,1	0,5	4	W-3	17	N	N	25,4	W-5										
	Borkum	16,6	0,7	1	NW-6	16	N	N	14,2	NW-2										
	Loningen	19,4	2,7	4	W-3	16	N	N	13,9	WNW-3										
	Hamburgo	17,1	2,0	1	NW-3	14	A	A	14,1	W-3										
	Swinemunde	13,0	2,0	1	WNW-3	14	N	LL	11,8	WSW-3										
	Danzig	08,3	0,0	0	WNW-4	15	D	A	11,0	WSW-3										
EUROPA CENTRAL	Memel	05,7	0,0	0	NW-5	14	D	T	08,1	W-6										
	Aquisgran								19,8	SW-6										
	Magdeburgo	18,2	2,0	4	W-2	16	N	LL	15,5	W-1										
	Berlin	16,2	2,4	4	WNW-3	15	N	LL	14,6	W-1										
	Dresde	17,9	2,7	4	NW-3	14	LL	LL	16,3	W-3										
	Breslau	14,2	?	?	NW-?	16	?	LL	14,3	Cal-o										
	Francfort	23,8	1,3	1	WSW-2	17	N	LL	20,1	SW-1										
	Carlsruha	23,4	0,7	4	SW-3	19	N	N	21,7	SW-3										
	Munich	24,1	1,3	4	W-3	17	N	N	22,6	W-3										
	Posen																			
EUROPA CENTRAL	Varsovia																			
	Cracovia																			
	Viena																			
	Praga																			
	Buda-Pest																			
	PAISES BAJOS	De Bild	1021,4	2,0	1	W-3	13	N	N											
		Le Helder	19,9	2,7	1	WNW-5	16	N	N											
		Flesinga	23,1	2,7	1	NW-3	13	N												
		Bruselas								1019,4	WSW-4									
		Zurich	27,0	0,7	1	NW-0	13	N	D	25,4	SW-?									
Berna		26,9	0,0	0	NW-0	14	D	D	25,5	W-0										
Ginebra		24,2	0,7	1	SW-0	14	D	D	25,1	NNE-0										
Lugano		20,5	0,7	1	N-0	17	D	D	18,7	N-0										
Calais		23,8	1,6	1	NW-2	15	N		19,5	WSW-6										
Abbeville		24,1	0,9	1	W-3	17	N		24,5	WNW-3										
FRANCIA	El Havre	25,7	1,1	1	W-5	17	N		25,4	SW-8										
	Maguncia	22,6	1,6	1	Cal-o	17	N		20,9	W-2										
	Brest	26,7	?	?	Cal-o	13	D		28,1	WSW-2										
	Lorient	28,5	0,1	4	NW-1	17	N		28,3	W-3										
	Rennes	28,2	0,5	4	Cal-o	13	N		27,1	W-2										
	Argentan	26,7	0,3	1	W-1	17	N		26,2	W-2										
	Paris	26,2	1,1	1	NW-5	18	LL		25,0	WSW-4										
	Nancy	25,8	0,8	1	W-2	16	LL													
	Estrasburgo	25,3	0,3	3	SW-2	18	N		23,3	Cal-o										
	Tours	28,5	0,5	1	Cal-o	14	N		27,4	W-2										
FRANCIA	Dijon	26,3	0,3	1	Cal-o	19	N		24,6	NW-1										
	Rochefort	28,2	0,1	4	Cal-o	11	NB		28,1	WNW-4										
	Clermont	28,1	0,0	0	Cal-o	17	N		20,5	N-2										
	Lyon	27,0	0,3	1	N															

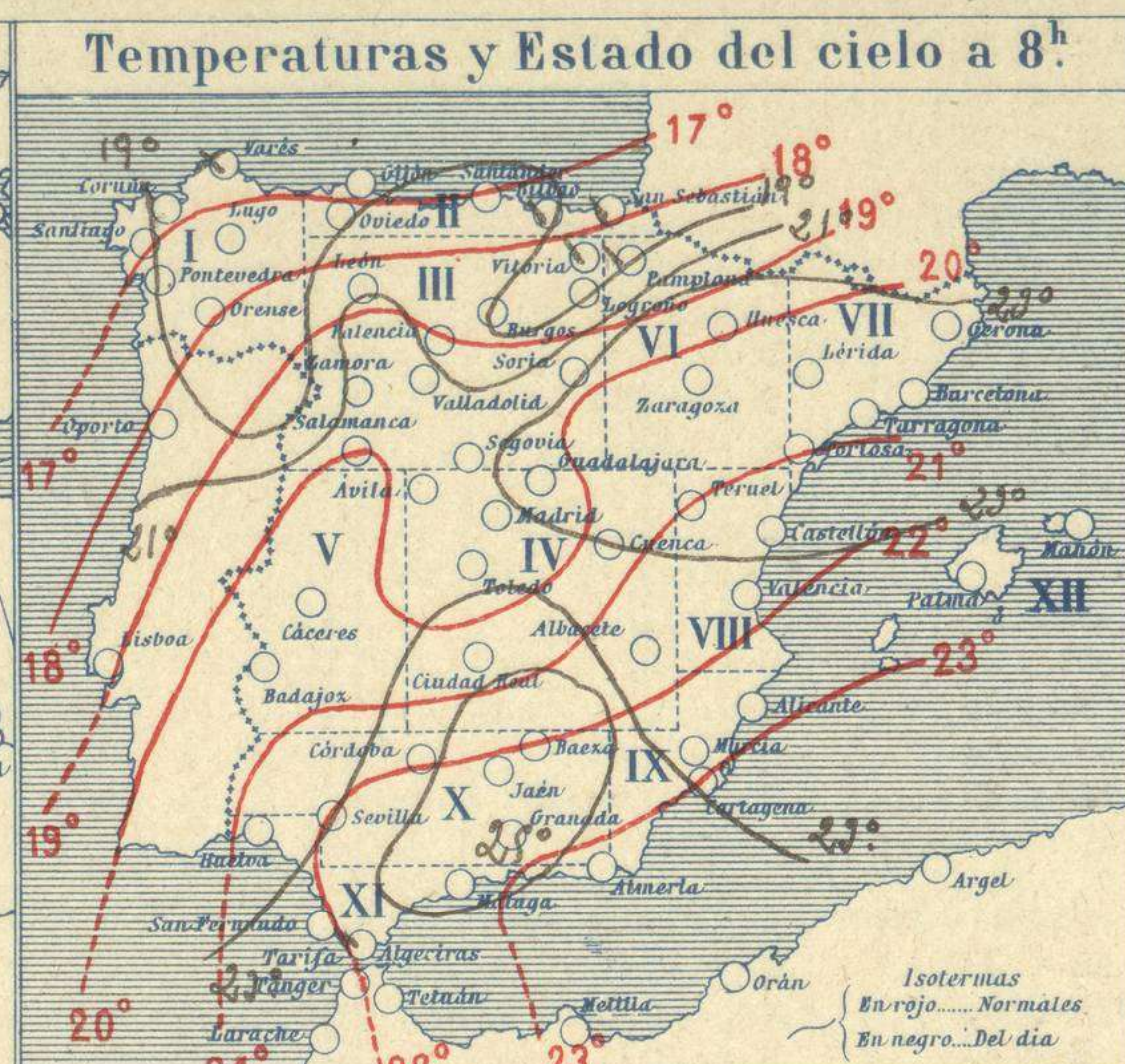
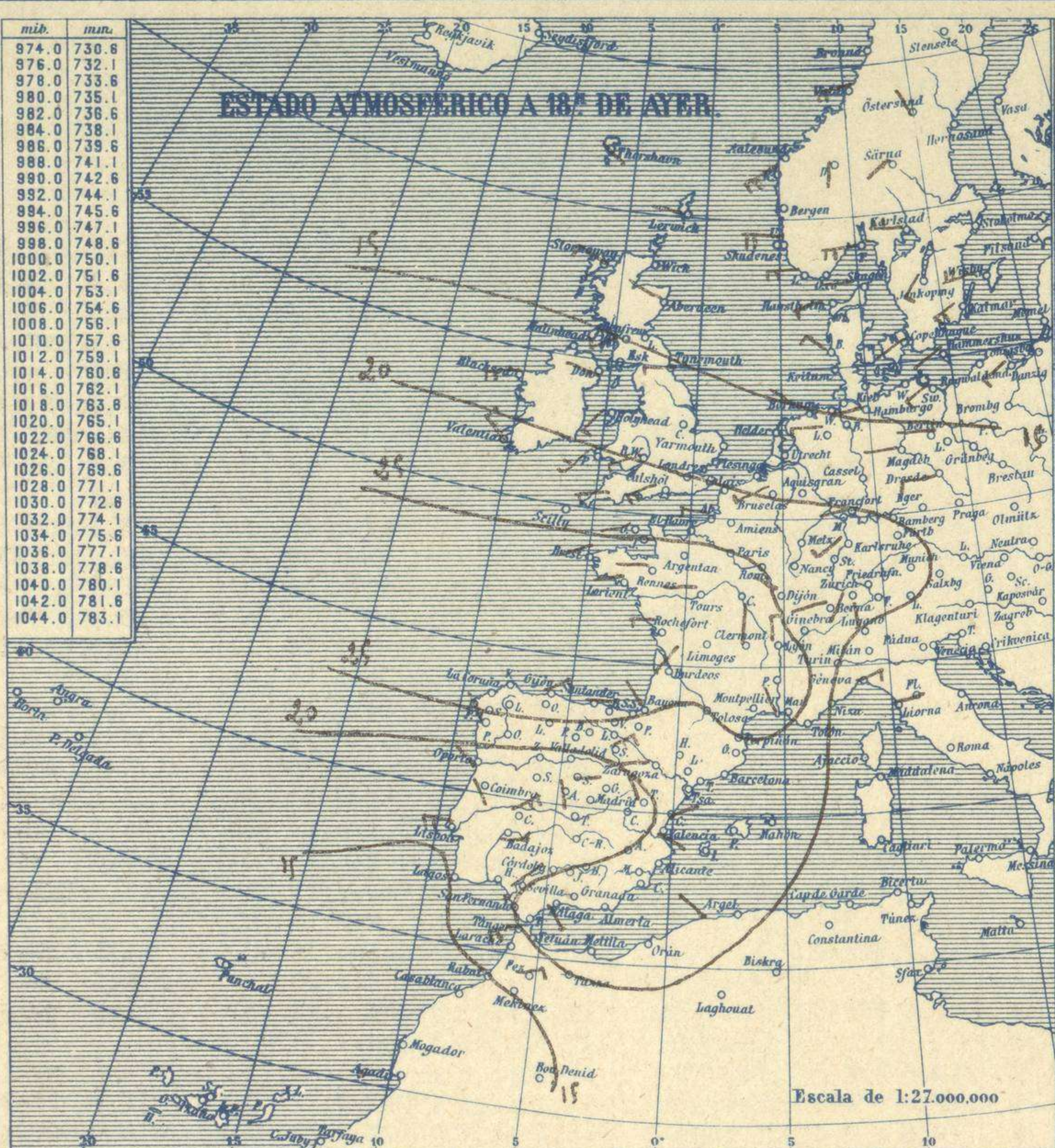


# SERVICIO METEOROLÓGICO ESPAÑOL.

Boletín del *Miércoles 8 de Septiembre de 1926*

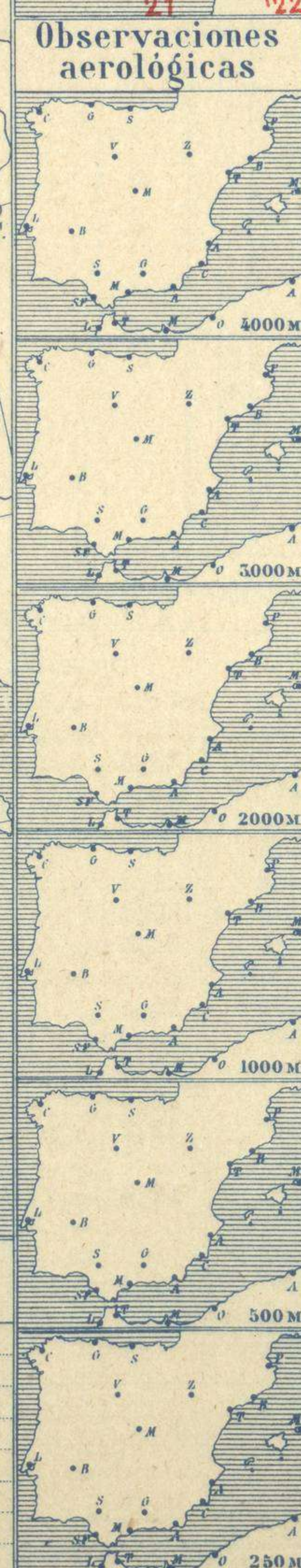
AÑO XXXIV

Núm. 261



Temperaturas extrema y Lluvia

Estaciones	Temperatura Máx.	Temperatura Mín.	Lluvia (mm)
La Coruña	27	19	
Santiago	33	15	
Pontevedra	35	15	
Lugo			
Orense	36	12	
Gijón	21	15	
Oviedo	25	14	
Santander	23	18	
Bilbao	23	18	
San Sebastián	22	14	
León	28	11	
Zamora	33	10	
Palencia	29	11	
Burgos	25	11	
Soria	27	11	
Valladolid	31	11	
Salamanca	29	11	
Ávila	28	13	
Segovia	30	15	
Madrid	29	18	
Toledo	31	17	
Guadalajara	30	15	
Cuenca	31	15	
Ciudad-Real	32	18	
Albacete	30	16	
Cáceres	33	22	
Badajoz	36	20	
Vitoria	24	13	
Logroño	29	14	
Pamplona	24	14	
Huesca	29	15	
Zaragoza	29	15	
Lérida			
Gerona	33	16	
Barcelona	31	22	
Tarragona	30	20	
Tortosa			
Teruel	29	19	
Castellón	29	21	
Valencia	30	20	
Alicante	32	17	
Murcia	36	16	
Sevilla			
Córdoba	35	20	
Jaén	34	19	
Baeza			
Granada	30	17	
Huelva			
San Fernando	31	23	
Tarifa	25	22	
Algeciras			
Málaga	27	22	
Almería	31	21	
Palma			
Ibiza			
Mahón	26	23	
Las Palmas			
St. Cruz de T.			
Laguna			
Izaña			
Tetuán	25	20	
Melilla	27	22	
Tánger	28	21	



Estado General

En el golfo de Vizcaya y sobre Francia, se encuentran las presiones altas formando un anticiclón bastante bien caracterizado. En España el tiempo es bueno y la temperatura va en alza.

Tiempo probable

EN LAS REGIONES.

Vientos flojos de dirección variable y buen tiempo. Calor. Levante en el Estrecho de Gibraltar.

Signos convencionales

Cielo

- Despejado
- ☁ Con nubes
- ☁ Bruma
- ☁ Niebla
- ☁ Ci. Cirros
- ☁ St. Estratos
- ☁ Cu. Cúmulos
- ☁ A. cu. Alto Cúmulos
- ☁ F. ci. Falso Cirros

Mar

Signo	Nombres	Alto	Signo	Nombres
—	Calma	1 a 2	~	Rizada
—	Ventolina	2 a 4	~	Marejada
—	Muy flojo	4 a 6	~	Picada
—	Flojo	6 a 8	~	Marejada gruesa
—	Moderado	8 a 10	~	gruesa
—	Algo fuerte	10 a 12	~	Muy gruesa
—	Fuerte	12 a 14	~	Muy gruesa
—	Muy fuerte	14 a 16	~	Arbolada
—	Duro	16 a 30	~	Muy arbolada

En rojo. Curvas de igual presión del mes.  
En negro. Curvas de igual presión del día.  
En negro. Curvas de igual variación de presión desde tres horas antes.

Observaciones en Madrid de 13h del día 7 a 7h del día 8

PARQUE DEL RETIRO (Altitud 667m<sup>2</sup>)

Horas	Barómetro	Temperatura	Humedad	Viento	Lluvia	Estado del Cielo	Horas de insolación
	mm.	milímetros	°C	%	Dir. y fuerza	Nuevo o num.	
13	711,3	949,0	28,0	39	NNE 0	C. desp.	11-35
18	710,0	946,6	25,2	49	N 0	Desp.	Temperatura máxima: 29,7
1	710,8	947,7	21,8	45	NNE 1	id.	Id. mínima: 17,8
7	710,8	947,7	19,2	53	NNE 0	id.	Id. máxima normal: 26,7
							Id. mínima id.: 14,8
							Id. normal media: 20,6
							Presión normal: 706,3

Escala de 1:13.500.000

# OBSERVACIONES DE ESPAÑA

ESTACIONES	PRESIÓN MILIBARES			VIENTO		TEMPERATURA	TIEMPO		NUBES	MAR	DIRECCIÓN Y FUERZA DEL VIENTO A						
	a O°		C.	D. y F.	C.	C.	PRESENTE	PASADO			250	500	1000	2000	3000	4000	5000
	N. M. G. N.	VARIACIÓN															
<b>OBSERVACIONES A 7<sup>h</sup></b>																	
La Coruña	20,9	-0,3	5	Cal-o	20		D		Ci	2							
Gijón	24,7	-0,7	5	Cal-o	15		NB		B-st-cu, Ci	3							
Santander	25,8	-0,3	5	ESE-5	19		D		Ci	2							
Valladolid	25,4	0,1	1	NNE-2	14		N		Ci								
Zaragoza	23,9	0,3	4	NW-1	17		D		A-cu								
Barcelona	21,7	-0,3	6	SW-1	26		D										
Tortosa																	
Mahón	19,9	0,0	0	NNW-5	26		D			6							
Madrid	23,5	0,7	1	NNE-0	19		D		Ci								
Badajóz	20,6	1,1	4	E-1	21		D										
Alicante	22,3	0,4	1	Cal-o	20		D			2							
Granada	22,9			SE-1	20		D										
Sevilla																	
Almería	22,6			NNE-2	25		D			1							
Málaga	22,5	0,3	4	SE-0	24		D			1							
S. Fernando	20,5	0,0	0	E-8	25		D			4							
Melilla	23,1	0,4	1	Cal-o	24		D		St	4							
Tetuán	20,6	0,5	4	NE-4	22		N		Cu-nb								
S.ª C. de Tenerife																	
Izaña																	
<b>OBSERVACIONES A 18<sup>h</sup> de ayer.</b>																	
La Coruña	22,7	-0,3	5	NE-4	25		D			3							
Gijón	26,0	-1,3	5	ESE-8	20		N		Cu	4							
Santander	29,1	-0,8	5	E-5	21		D			2							
Valladolid	21,1	-0,7	6	NNE-3	23		D										
Zaragoza	21,9	-1,7	6	W-1	26		N		Ci								
Barcelona	21,5	-0,4	6	SSW-1	26		D		Ci								
Tortosa	21,6	0,0	0	SE-2	26		D										
Mahón																	
Madrid	20,9	-1,2	5	N-0	25		D										
Badajóz	17,5	-1,3	5	E-2	35		D										
Alicante	22,3	-0,5	5	Cal-o	25		D		Ci	2							
Granada																	
Sevilla	17,0	-0,3	5	NE-2	35		D										
Almería																	
Málaga	22,6	?	?	SSE-1	24		D			2							
S. Fernando	19,0	0,0	0	E-8	28		D			4							
Melilla																	
Tetuán	20,2	-0,9	5	ESE-5	24		N		Cu-nb								
S.ª C. de Tenerife																	
Izaña																	

**NOTICIAS**

\* Expresado en medias horas antes observación.  
 .. D Despejado ó semidespejado - N Nuboso ó cubierto - NB Niebla ó brumas - A Aguaceros - LL Lloviznas - LL Lluvias - G Graizo (sin truenos) - An Aguanieve - nv Nieve - T Tormenta.  
 ... D Despejado ó semidespejado - N Nuboso - NC Cubierto constantemente - NE Niebla ó bruma - A Aguaceros - LL Lloviznas - nv Nieve ó aguanieve - G Graizo (sin truenos) - T Tormenta.  
 .... Sobre el nivel del mar.