

INSTITUTO GEOGRÁFICO Y CATASTRAL

BOLETÍN DEL SERVICIO METEOROLÓGICO

AÑO XXXIV
Nim.º 210

1926
23 de Julio

OBSERVACIONES DEL EXTRANJERO

ESTACIONES	PRESIÓN MILIBARES		VIENTO	TEMPERATURA	TIEMPO		PRESIÓN MILIBARES		VIENTO	ESTACIONES	PRESIÓN		VIENTO	TEMPERATURA	TIEMPO		PRESIÓN MILIBARES		VIENTO	
	á O. N. M. G. N.	VARIACIÓN			C. D. y F.	PRESENTES	PASADO	á O. N. M. G. N.			D. y F.	á O. N. M. G. N.			VARIACIÓN	C. D. y F.	PRESENTES	PASADO		á O. N. M. G. N.
ISLANDIA	Seydisfjord	007,3	0,7	2	S-1	13	D	D	005,5	W-2	De Bild	1019,8	-0,7	5	WNE-3	14	N	N		
	Reykjavik	003,5	1,3	4	SSW-6	10	N	A	02,2	SW-5	Le Helder	18,3	0,0	9	NNE-5	15	N	N		
	Vestfmannö	007,3	1,3	4	SSW-6	10	N	A	06,6	SSW-5	Fiesinga	21,4	0,0	0	NE-2	17	N	N		
	Thorshavn	15,9	0,0	5	Cal-0	14	N	LL	18,6	WSW-3	Bruselas	15,1	1,3	3	WSW-2	12	NE	LL		
	Stensele										Zurich	19,9	0,7	1	WNW-2	10	N	LL		
	Ostersund								10,1	NW-3	Berna	20,2	0,7	1	SE-0	8	N	LL		
	Hernosand								04,1	N-1	Ginebra	20,7	0,0	0	SSE-1	11	D	D	002,0	NNE-4
	Särna	009,4	0,7	1	Cal-0	12	N	LL	04,2	N-5	Lugano	24,7	0,0	0	NE-2	17	N	N	008,6	NE-3
	Karlstad	006,5	0,7	4	ENE-3	16	LL	LL	03,4	E-1	Calais	23,7	0,1	4	NW-3	14	N		24,2	WNW-3
	Estocolmo	005,8	1,3	1	NE-1	15	N	N	03,4	S-1	Abbeville	21,7	0,0	0	NW-2	13	N		25,9	N-2
SUECIA Y NORUEGA	Jönköping	006,3	0,7	1	N-1	14	N	LL	03,5	SW-2	El Havre	25,7	0,4	1	WNW-3	14	N		25,1	N-3
	Wisby	005,0	0,7	4	WSW-2	16	LL	A	02,5	SW-3	Maguncia	20,5	0,1	2	W-1	13	N		20,1	N-1
	Kalmar	006,1	0,7	4	W-2	15	N	N	04,1	W-6	Brest	29,3	0,7	1	N-0	16	N		29,3	N-2
	Bronnö	15,5	0,5	1	Cal-0	13	N	N			Lorient	?	?	?	NNW-2	?	D		27,4	WNW-2
	Valiersund								03,1	?	Rennes	28,1	0,4	1	Cal-0	14	LL		27,1	WNW-4
	Kinn								14,3	?	Argentan	26,5	0,3	4	Cal-0	12	N		25,3	NW-4
	Dombaas	14,5	0,0	0	Cal-0	11	N	N	03,1	SW-6	Paris	24,9	0,1	4	WNW-3	12	D		24,5	NE-1
	Ursire	15,3	0,0	0	N-5	11	N	?	17,1	SE-3	Nancy	23,0	0,7	1	Cal-0	12	D		21,4	WNW-1
	Fæerder	009,0	0,5	1	N-5	15	N	N			Estrasburgo	21,8	0,8	1	NNW-?	13	D		19,8	S-2
	Lister								?	NW-6	Tours	26,7	0,7	4	NW-1	13	D		25,5	WNW-4
DINAMARCA	Skagen	10,5	0,7	1	NNE-4	16	N	N			Dijon	24,2	0,8	1	N-1	14	D		20,1	WSW-2
	Hanstholm	009,3	0,7	1	NNW-3	15	N	?			Rocheport	28,2	0,4	1	?	13	D		25,8	NW-6
	Blaavands	10,6	0,0	0	NW-5	14	N	A			Clermont								23,3	NW-2
	Copenhague	007,7	-0,7	6	W-3	?	N	?			Lyon	23,0	0,9	1	N-4	13	N		23,8	N-3
	Hammershus	007,1	0,0	0	W-4	14	N	N			Burdeos	26,3	0,5	4	Cal-0	13	D		23,1	NW-5
	Lerwick								18,4	NW-2	Bayona	23,3	0,8	1	SW-1	15	N		24,7	NW-3
	Stornoway	19,3	-1,0	5	SW-4	13	LL	LL	23,5	W-3	Tolosa	22,1	0,5	4	WNW-3	15	D		22,7	NW-5
	Wick								22,0	NNW-3	Marignane	16,5	0,7	4	W-5	17	D		?	SSW-5
	Aberdeen	22,0	-0,5	6	W-1	13	N	N	22,1	SSE-1	Perpiñan	24,1	0,0	8	WNW-5	18	N		20,7	WNW-6
	Malin Head	23,2	-1,0	5	W-4	14	LL	LL	26,6	WNW-3	Ajaccio	13,1	0,4	1	Cal-0	19	N			
ISLAS BRITANICAS	Renfrew							24,6	WNW-2	Oporto	16,2	2,7	4	NE-2	21	D	D	19,0	W-2	
	Tynemouth	23,4	0,0	0	W-1	12	D	LL	22,6	Cal-0	Coimbra	23,4	1,3	1	NE-4	19	D	D	17,5	NNE-3
	Blacksod	25,5	?	?	NNW-4	15	LL	?	28,8	W-4	Lisboa	19,5	1,3	4	NNE-6	22	D	D	15,9	NNW-5
	Donaghadde	24,9	-1,0	8	WSW-2	13	N	LL	26,5	NNW-3	Lagos	17,3	1,3	4	E-1	27	D	D	15,9	SSE-2
	Holyhead	26,8	-0,5	6	W-3	13	N	LL	26,7	NW-4	Funchal									
	Cranwell								23,6	NNW-3	Horta									
	Yarmouth	22,6	0,0	5	W-2	13	N	A	22,7	NNW-5	Turin	12,3	1,3	1	NE-2	16	D	LL		
	Valentia	29,7	0,0	6	W-3	16	N	N	31,6	W-2	Milan									
	Pembroque	28,2	0,0	0	NW-3	14	N	LL	29,0	NW-4	Pádua									
	Ross-on-Wye	26,0	0,0	0	WSW-?	14	?	N	26,2	NW-2	Venecia									
EUROPA CENTRAL	Londres	25,0	0,5	1	NW-3	13	N	D	24,6	NW-2	Génova	12,6	1,3	4	NE-4	18	D	T		
	Scilly							30,5	NNW-4	Florenzia								08,3	SW-3	
	Plymouth	28,1	0,0	0	Cal-0	15	N	N	28,3	NNW-4	Liorna	10,6	2,7	1	NW-4	23	D	N		
	Calshot	26,1	0,0	0	NW-4	15	N	D	24,6	NNW-5	Ancona									
	Guernsey	27,5	1,0	1	WNW-1	14	N	N	26,9	NW-4	Zara									
	Borkum	16,1	-0,7	5	NNW-6	14	N	N			Roma								11,8	SW-2
	Loningen	17,9	-1,3	9	W-4	12	N	N			Magdalena									
	Hamburgo	12,7	-0,7	6	WSW-4	12	A	A			Tarento								09,8	SE-2
	Swinemunde	09,7	0,0	5	W-3	12	LL	LL			Mesina								11,0	NW-3
	Danzig	09,3	-0,7	6	SW-4	15	N	D			Tánger	16,2	0,9	4	E-3	24	D		14,6	NNE-2
EUROPA CENTRAL	Memel									Oran										
	Aquisgran									Argel										
	Magdeburgo	15,1	-0,7	8	WSW-3	13	N	N			Bizerta									
	Berlin	13,1	0,7	4	WSW-1	14	D	D			Túnez									
	Dresde	16,1	0,0	6	WNW-4	11	N	N			Rabat	14,9	-0,4	7	?	31	?		14,7	N-1
	Breslau	13,1	0,0	8	WNW-2	12	LL	LL			Fez	13,7	-1,3	5	NE-3	23	D		10,2	WNW-2
	Francfort	20,3	0,0	0	W-2	12	N	N			Tazza	13,7	2,7	4	ESE-3	23	D			
	Carlsruha	21,0	0,7	4	SW-1	12	D	A			Sfax									
	Munich	19,7	0,7	1	NNW-2	9	LL	LL			Casablanca									
	Posen										Mequinez	11,3	0,7	1	Cal-0	17	D			
Varsovia	12,1	-0,7	5	NE-0	14	N	N			Agadir	14,9	0,4	1	SE-1	21	D				

RADIOGRAMAS TRANSMITIDOS DESDE BARCOS

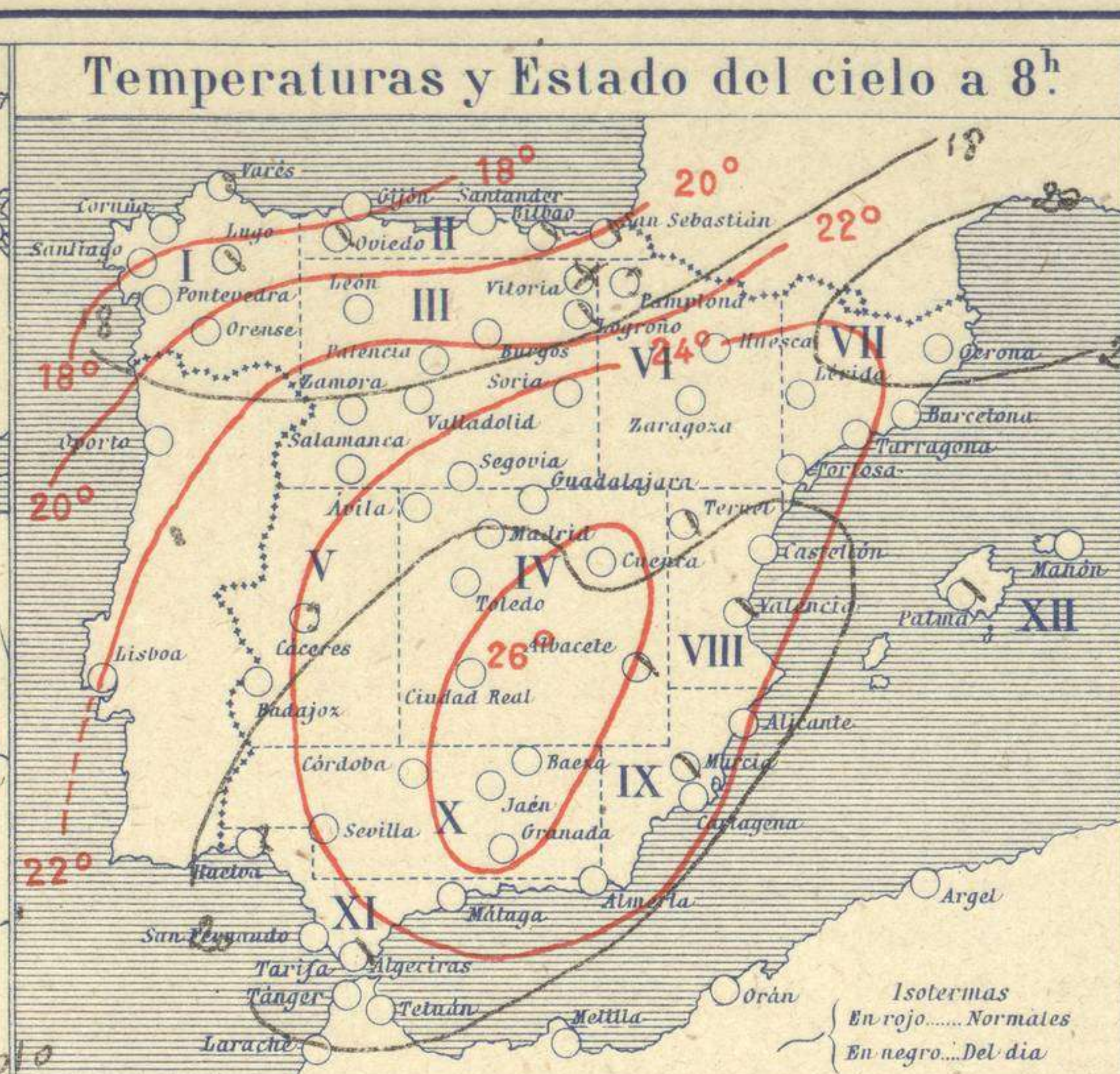
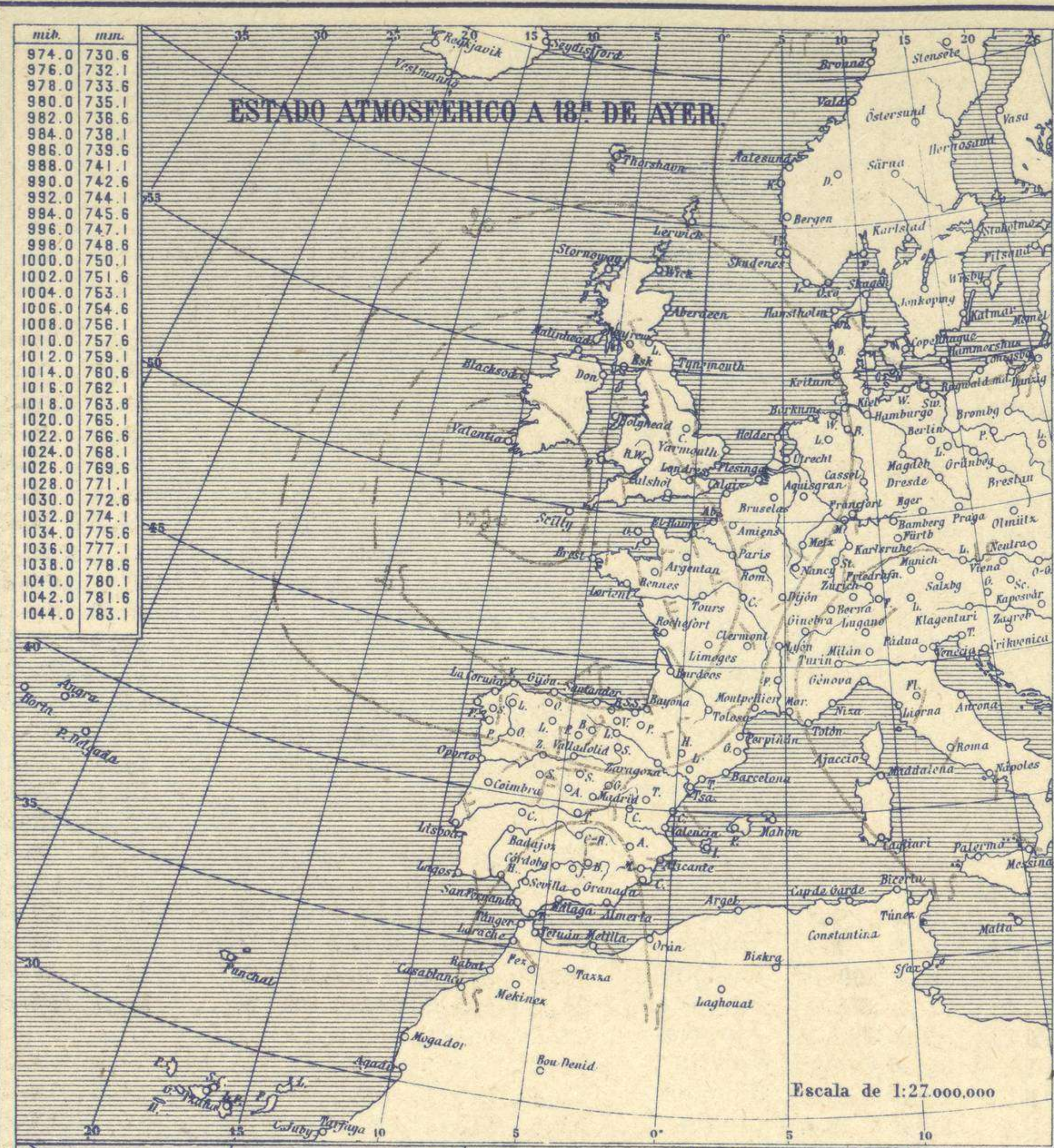


SERVICIO METEOROLÓGICO ESPAÑOL.

Boletín del *Woltercol* 28 de Julio de 1926

AÑO XXXIV

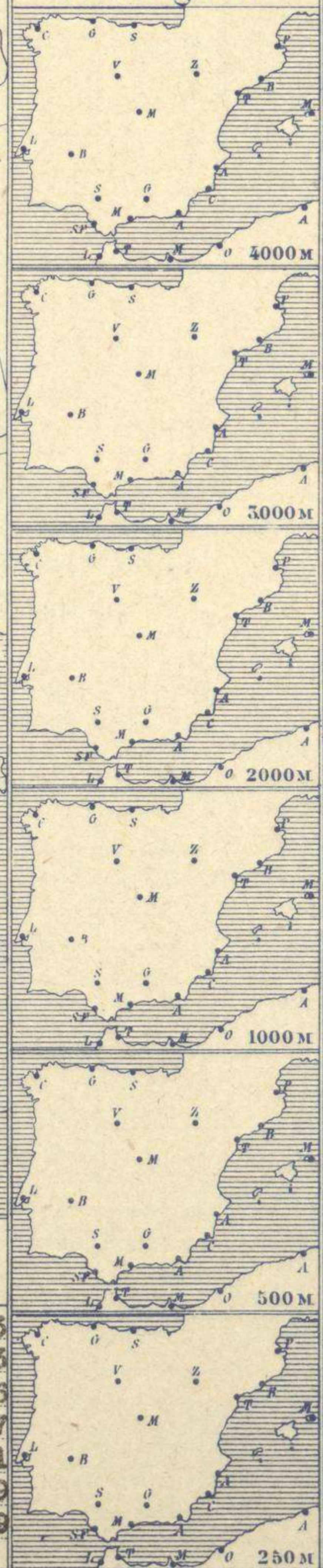
Núm. 210



Temperaturas extrema y Lluvia


Estaciones	Temperaturas		Lluvia
	Máx.	Mínim.	
La Coruña	21	15	
Santiago	20	11	
Pontevedra	25	14	
Lugo			
Orense	23	11	
Gijón	24	14	
Oviedo	22	11	
Santander			
Bilbao	21	16	
San Sebastián	20	16	11
León	22	8	
Zamora	23	8	
Palencia	20	8	
Burgos	17	9	
Soria	29	8	
Valladolid	23	8	
Salamanca	23	8	
Ávila	22	6	
Segovia	24	7	
Madrid	26	12	
Toledo	29	13	
Guadalajara	23	11	
Cuenca	25	8	
Ciudad-Real	30	13	
Albacete	27	14	1?
Cáceres			
Badajoz	38	11?	
Vitoria	19	10	
Logroño	21	11	
Pamplona			
Huesca	23	14	
Zaragoza	23	14	
Lérida			
Gerona	21	13	2
Barcelona	24	18	
Tarragona	30	17	
Tortosa	28	17	
Teruel	24	8	
Castellón	29	18	
Valencia	28	20	
Alicante			
Murcia	30	18	ip
Sevilla	34	19	
Córdoba	37	18	
Jaén	34	17	ip
Baeza	32	15	
Granada	30	18	5
Huelva			
San Fernando	33	21	
Tarifa			
Algeciras	26	21	
Málaga	33	23	ip
Almería	30	22	
Palma	26	16	13
Ibiza			
Mahón	23	18	ip
Las Palmas			
St. Cruz de T.			
Laguna			
Izaña			
Tetnán	25	19	
Melilla			
Tánger	26	21	

Observaciones aerológicas



Estado General

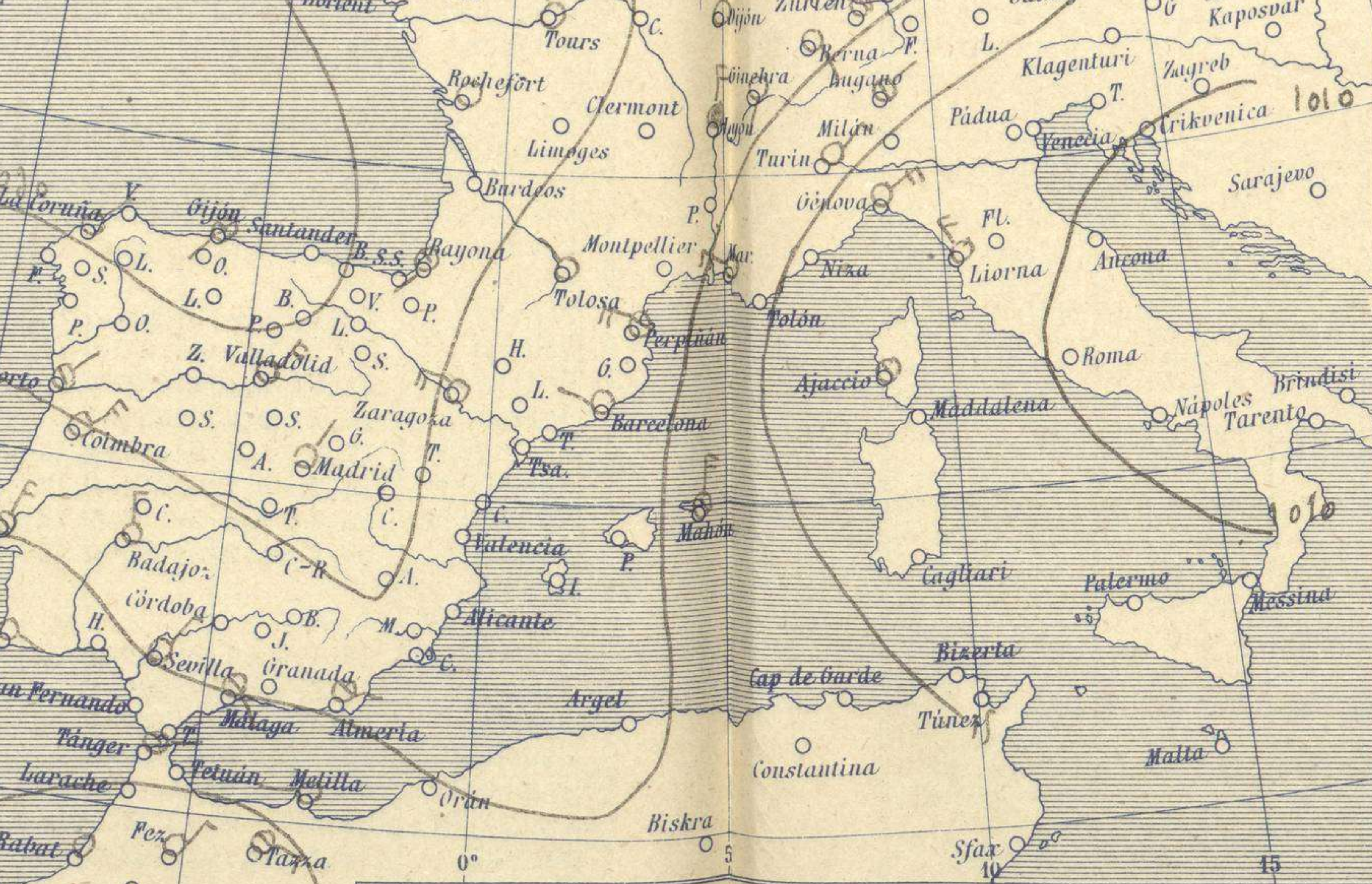
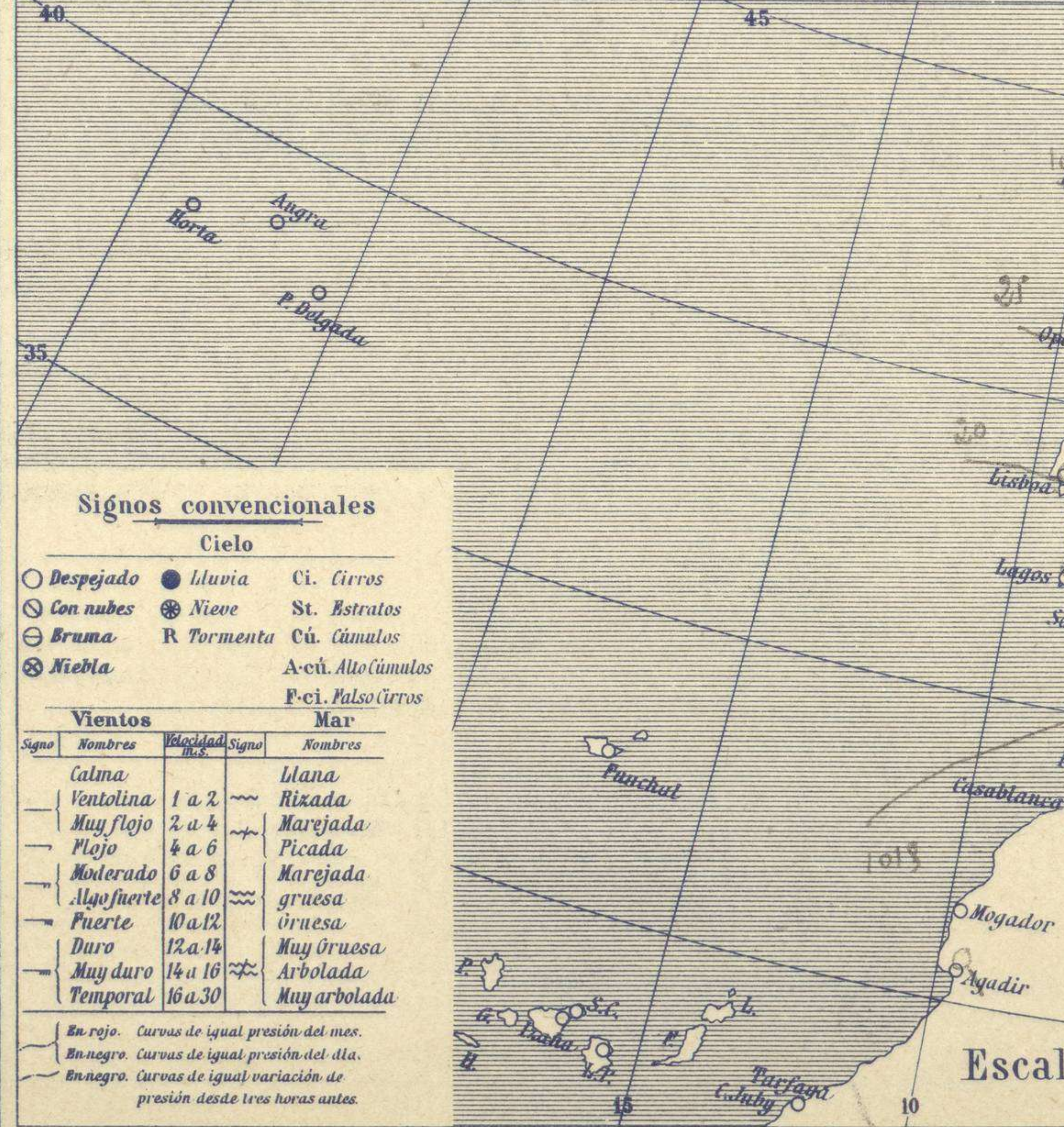
Las presiones débiles se retiran hacia oriente y las altas se cierran hacia las Azores disminuyendo con ellas el viento por toda Europa. Se registran pocas lluvias.



Tiempo probable

EN LAS REGIONES.

I
II
III
IV
V
VI Vientos flojos y moderados de dirección variable y buen tiempo.
VII
VIII
IX
X
XI
XII



Observaciones en Madrid de 15^h del día 27 a 7^h del día 28

PARQUE DEL RETIRO (Altitud 667 m.)

Horas	Barómetro		Temperatura	Humedad	Viento	Lluvia	Estado del Cielo	Horas de insolación
	mm	milibares						
15	709,6	946,1	24,4	26	ENE 3		Despe	11-43
18	708,4	944,5	23,2	23	NE 3		C. desp	26,3
1	710,0	946,8	13,9	57	NNE 1		Nuboso	11,6
7	711,5	948,6	14,2	51	NNE 1		Despe	30,7
								Id. mínima normal.
								Id. mínima id.
								Id. normal media
								Presión normal.

Signos convencionales

Cielo

- Despejado
- Lluvia
- ☁ Con nubes
- ☁ Bruma
- ☁ Niebla
- ☁ Ci. Cirros
- ☁ St. Estratos
- ☁ Cu. Cúmulos
- ☁ A. cu. Alto Cúmulos
- ☁ F. ci. Falso Cirros

Vientos

Signo	Nombres	Velocidad	Signo	Nombres
—	Calma	0	—	Blana
—	Ventolina	1 a 2	—	Rizada
—	Muy flojo	2 a 4	—	Marejada
—	Flojo	4 a 6	—	Picada
—	Moderado	6 a 8	—	Marejada gruesa
—	Muy fuerte	8 a 10	—	gruesa
—	Fuerte	10 a 12	—	truesa
—	Duro	12 a 14	—	Muy truesa
—	Muy duro	14 a 16	—	Arbolada
—	Temporal	16 a 30	—	Muy arbolada

En rojo. Curvas de igual presión del mes.
En negro. Curvas de igual presión del día.
En negro. Curvas de igual variación de presión desde tres horas antes.

Escala de 1:13.500.000

OBSERVACIONES DE ESPAÑA

ESTACIONES	PRESIÓN MILIBARES			VIENTO	TEMPERATURA	TIEMPO	NUBES	MAR	DIRECCIÓN Y FUERZA DEL VIENTO A							
	á O°	N. M. G. N.	VARIACIÓN						C.	D. y F.	C.	PRESENTE	PASADO	250	500	1000
OBSERVACIONES Á 7^h																
La Coruña	1030,3	0,4	4	NE-3	17	D	Cu	2	OBSERVACIONES Á 7^h							
Gijón	30,8	0,4	4	SW-2	15	NB	B-st-cu	1								
Santander																
Valladolid	29,1	0,8	1	NE-4	12	D										
Zaragoza	25,3	0,9	4	WNW-4	15	D										
Barcelona	20,3	0,5	4	W-2	20	D	Cu-nb		WSW-3	WSW-2	N-3	WNW-5	WNW-6	WNW-8		
Tortosa	22,5	0,7	2	NNW-4	20	D										
Mahón	20,3	0,4	2	N-4	20	N	Cu, Ci	5?								
Madrid	25,0	0,9	1	NNE-1	14	D										
Badajóz	21,8	1,7	2	N-3	21	D										
Alicante																
Granada	19,7	0,0	1	Cal-o	17	D	Fr-cu, Ci-st									
Sevilla	22,5	1,2	1	NE-3	26	D										
Almería	20,6	0,9	1	E-2	24	N	Cu	1								
Málaga	19,7	0,9	1	SE-1	24	N	Cu	2								
S. Fernando	17,7	0,7	1	E-2	25?	D		3								
Melilla	19,1	0,8	4	ESE-1	25	D	St	4								
Tetuán	18,3	1,1	4	NE-5	22	N	St									
S ^{ta} C. de Tenerife																
Izaña																
OBSERVACIONES Á 18^h																
La Coruña	29,4	0,1	4	NNE-4	20	D	Ci	4	OBSERVACIONES Á							
Gijón	30,4	0,4	5	NE-5	18	D	Cu, Ci	2	de ayer.							
Santander	29,9	0,5	6	WNW-3	18	N	Cu, Fr-ci	3								
Valladolid	24,9	0,1	7	NNE-4	18	N	Ci									
Zaragoza	21,1	0,7	6	WNW-3	24	11										
Barcelona	19,4	0,1	4	E-2	21	D	Cu-nb									
Tortosa	18,7	0,0	4	NW-7	25	D										
Mahón	19,3	0,4	1	NNE-4	22	D	A-st-cu	0?								
Madrid	18,9	0,5	7	NE-3	23	D	Ci-st									
Badajóz	15,1	0,7	7	N-3	34	D	Cu, Ci									
Alicante	16,7	0,3	9	ESE-1	25	N	A-cu	3								
Granada																
Sevilla																
Almería																
Málaga																
S. Fernando	15,2	0,4	6	E-3	21	NB		3								
Melilla	17,7	0,4	7	ESE-1	26	NB	A-cu	3								
Tetuán																
S ^{ta} C. de Tenerife																
Izaña																

ESTACIONES	PRESIÓN MILIBARES			VIENTO	TEMPERATURA	TIEMPO	PRESIÓN MILIBARES	VIENTO	ESTACIONES	PRESIÓN MILIBARES			VIENTO	TEMPERATURA	TIEMPO	PRESIÓN MILIBARES	VIENTO			
	á O°	N. M. G. N.	VARIACIÓN							C.	D. y F.	C.						PRESENTE	PASADO	á O°
OBSERVACIONES Á 8^h																				
Vares	1026,7	0,7	1	NE-3	16	N	1028,2	NE-3	Cáceres	1015,3	0,0	0	N-5							
Finisterre	28,1	0,3	1	NE-6	19	D	27,1	NE-6	Vitoria	1023,7	0,3	4	NW-2	13	NB	22,3	N-2			
Santiago	28,1	0,0	0	N-4	25	D	26,9	N-5	Logroño	27,4	0,0	0	SSE-1	16	N	27,0	N-3			
Pontevedra	27,4	0,3	1	N-5	19	D	24,9	N-7	Pamplona							27,0	NNW-1			
Lugo									Huesca	23,1	0,0	0	NW-5	18	D	21,1	NW-6			
Orense	26,9	0,7	1	W-1	12	D	11,6	N-1	Lérida											
Oviedo	29,5	0,0	0	SW-1	10	N	29,0	NE-2	Gerona	20,5	0,0	0	NE-1	19	D	20,9	SSW-1			
Bilbao	26,5	?	?	NW-3	18	N			Tarragona	21,1			W-0	20	D	16,7	NE-4			
San Sebastián	27,4	0,5	7	NE-1	18	N	26,5	NW-2	Teruel	25,1			N-1	13	N	20,1	N-2			
León	31,0			N-0	11	D	25,9	N-3	Castellón	22,5	1,3	2	NW-1	20	D	19,3	SE-1			
Zamora	26,4	1,2	2	N-3	14	D	22,3	N-4	Valencia	23,3			NNE-2	25	N	19,8	ESE-2			
Palencia	28,2	0,0	0	NE-2	14	D	25,7	NE-4	Murcia	20,5			E-0	22	N	16,2	E-0			
Burgos	27,0	0,0	0	N-4	13	D	25,7	N-4	Córdoba	18,6	0,8	4	E-1	23	D	13,1	SW-3			
Soria	25,0	0,0	0	NNE-4	12	D	25,4	N-5	Jaén	21,7			N-3	20	D	13,0	N-4			
Salamanca	26,9	0,4	4	E-2	13	D	?	E-2	Baeza	21,5	0,0	0	NW-1	20	D	17,4	NE-4			
Avila	26,6			N-3	10	D			Huelva							15,1	W-3			
Segovia	26,5	0,0	0	N-3	13	D	20,3	N-3	Tarifa											
Toledo	25,1	0,4	1	E-1	17	D	17,0	NE-4	Algeciras	18,1	0,7	1	NE-2	24	N					
Guadalajara	24,1	0,8	4	NE-4	15	D	17,8	NE-4	Tánger	17,7	1,1	4	ESE-3	24	D	15,8	NE-3			
Cuenca	22,9	0,0	0	NNW-1	12	D			Palma	21,7	1,9	4	ESE-0	16	N	19,3	SSW-0			
Ciudad Real	22,3	1,5	1	NE-2	16	D	16,2	NE-0	Las Palmas											
Albacete	22,3	0,9	1	NE-1	16	N	17,9	S-1	Laguna											

NOTICIAS

.....

.....

.....

..... Expresado en medias horas antes observación.

..... D Despejado ó semidespejado - N Nuboso ó cubierto - NB Niebla ó bruma - A Aguaceros - ll Lloviznas - LL Lluvias - G Granizo (sin truenos) - An Aguanieve - nv Nieve - T Tormenta.

..... D Despejado ó semidespejado - N Nuboso - NC Cubierto constantemente - NB Niebla ó bruma - A Aguaceros - ll Lloviznas - nv Nieve ó aguanieve - G Granizo (sin truenos) - T Tormenta.

..... Sobre el nivel del mar.