

OBSERVACIONES DEL EXTRANJERO

Table with columns for ESTACIONES, PRELACIÓN MILIBARES, VIENTO, TEMPERATURA, TIEMPO, and OBSERVACIONES. It lists various international stations and their meteorological data for July 22, 1926.

RADIOGRAMAS TRANSMITIDOS DESDE BARCOS

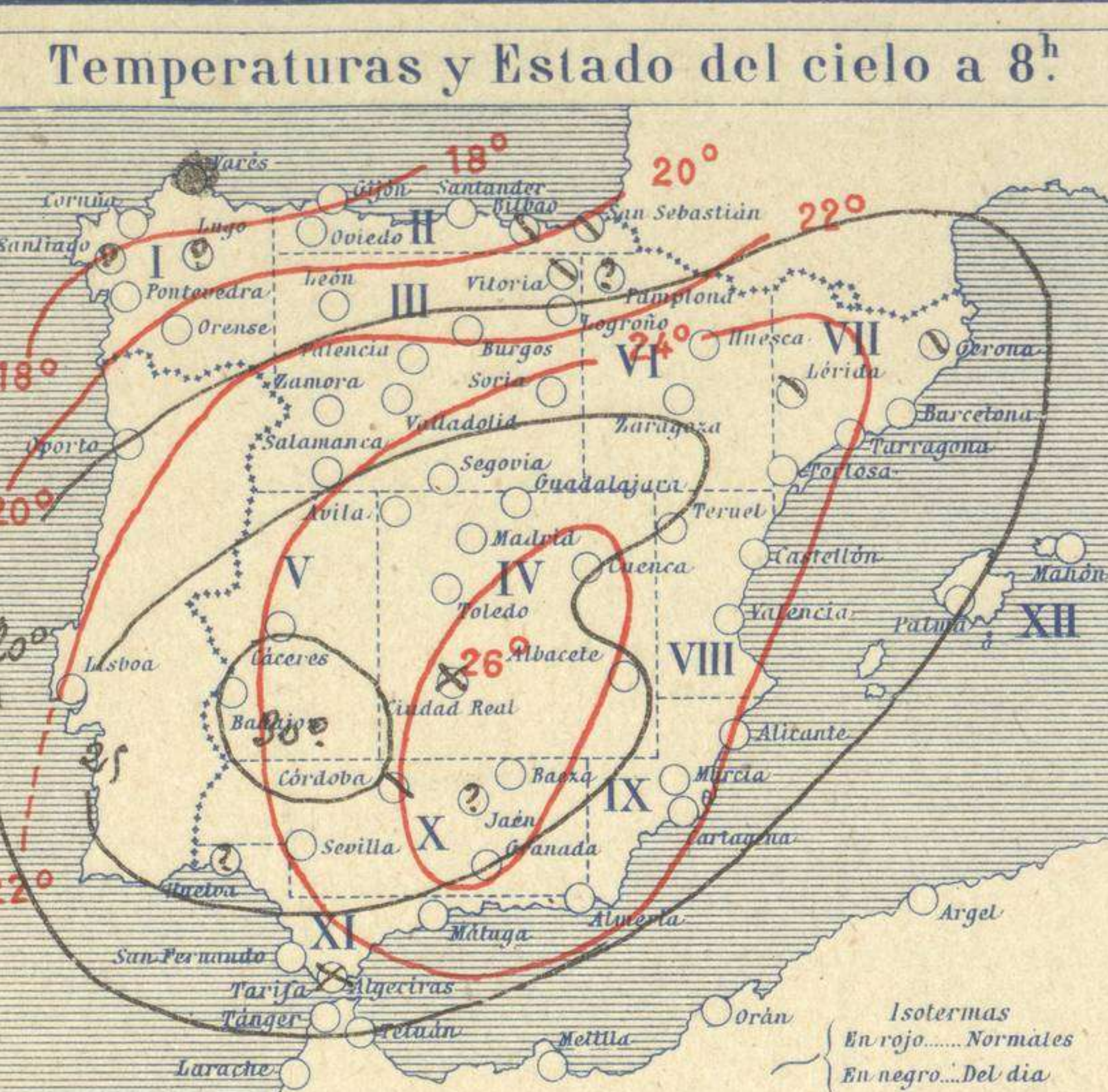
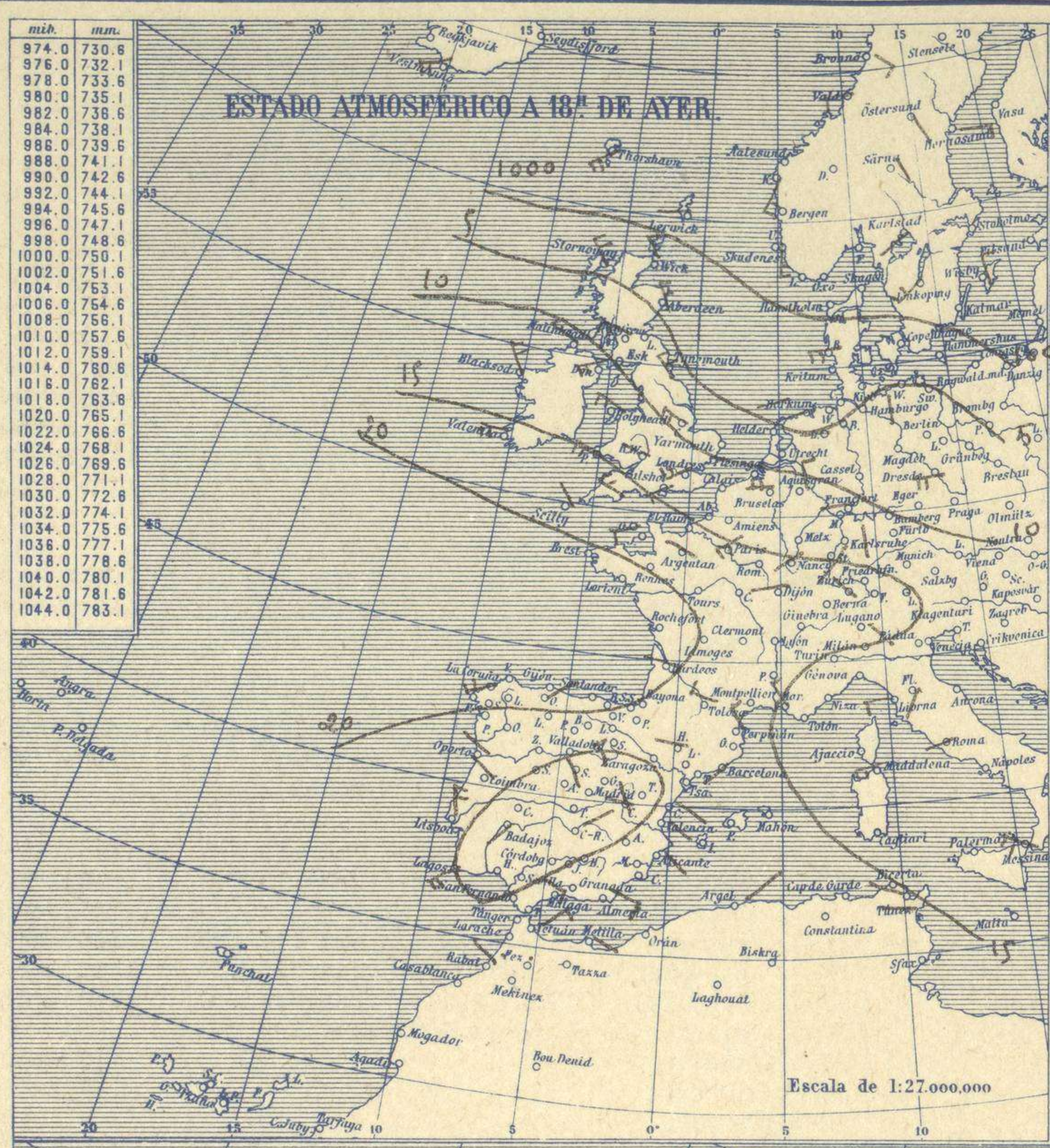


# SERVICIO METEOROLÓGICO ESPAÑOL.

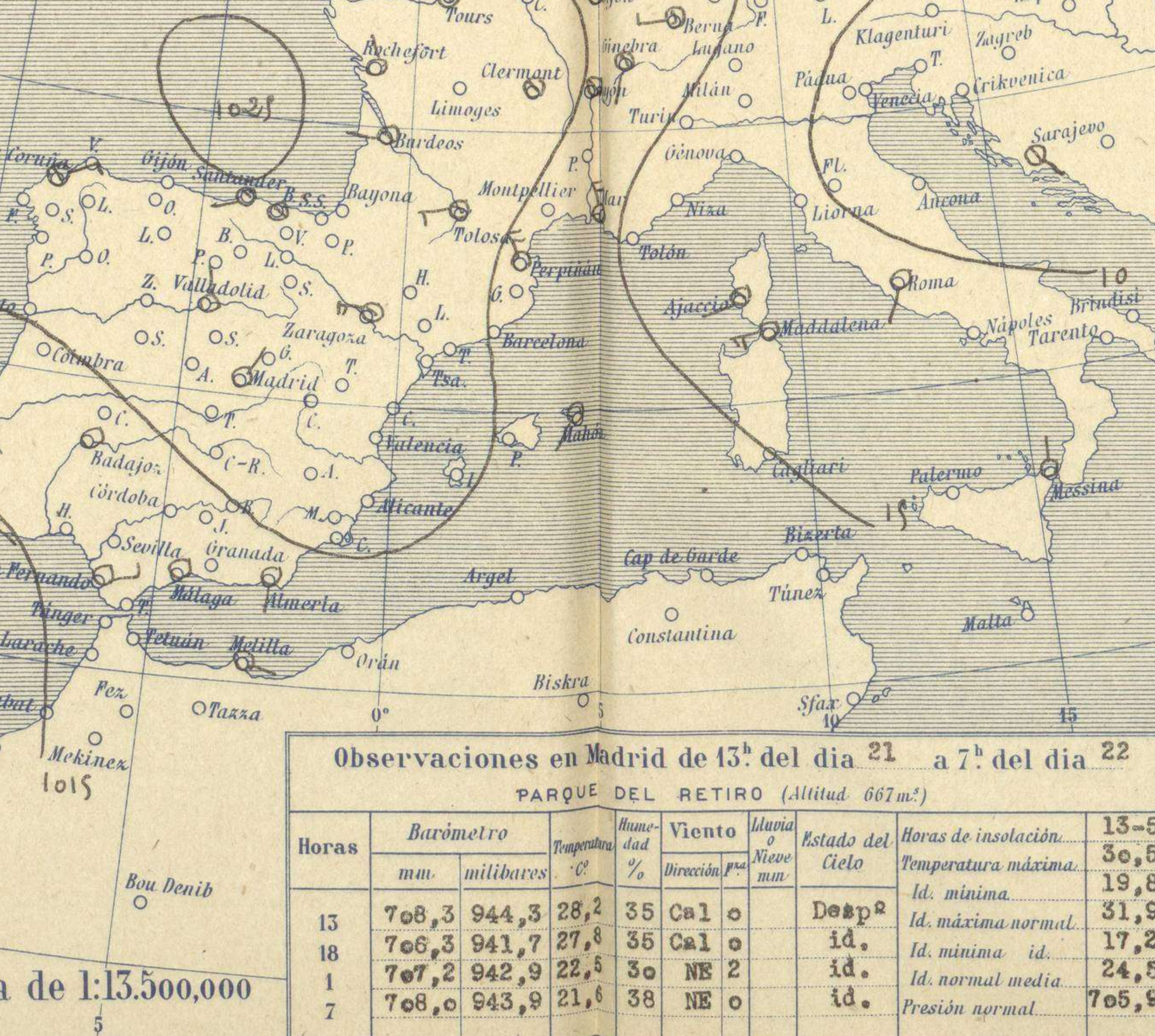
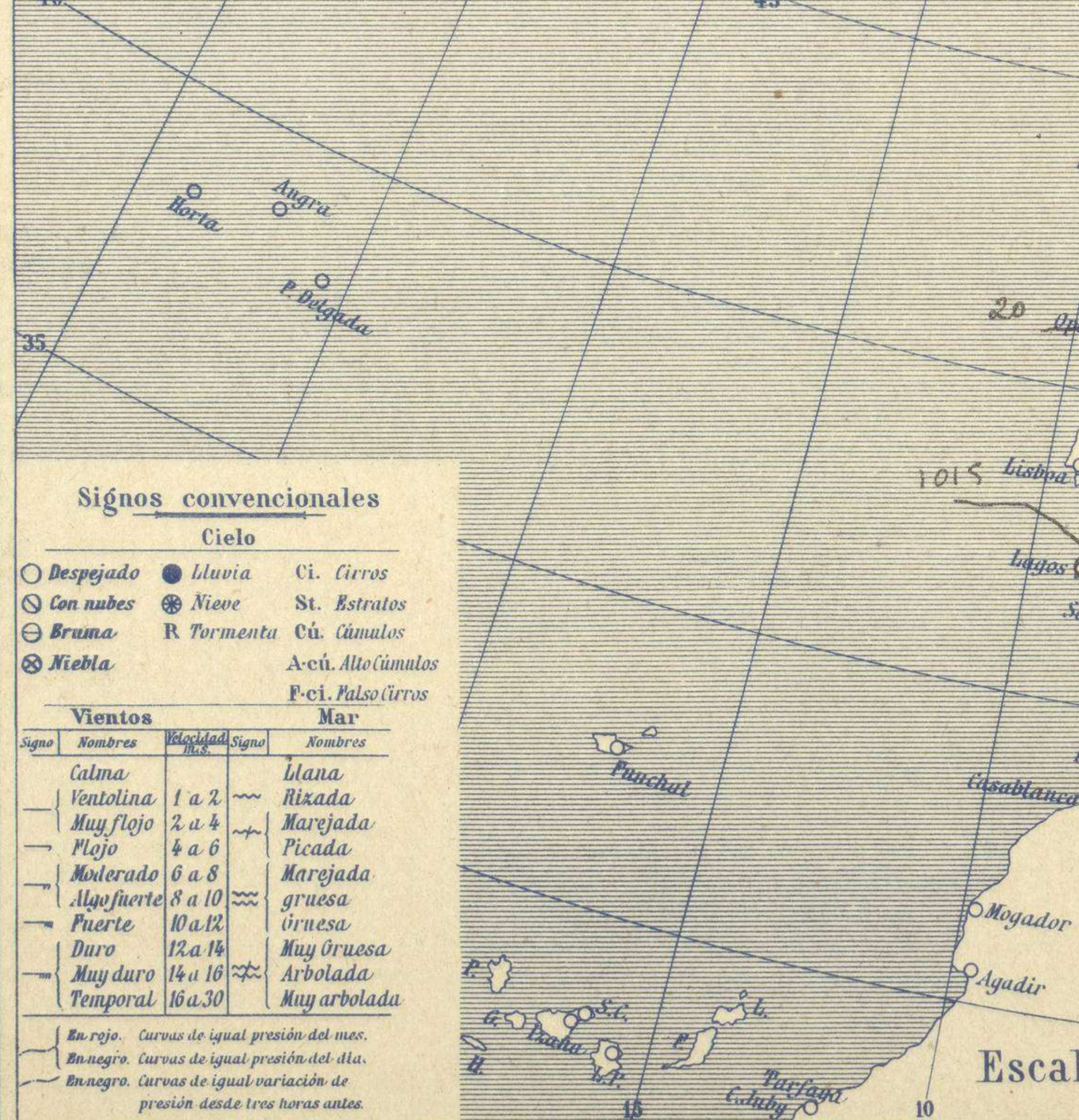
## Boletín del *Jueves 22 de Julio* de 1926

AÑO XXXIV

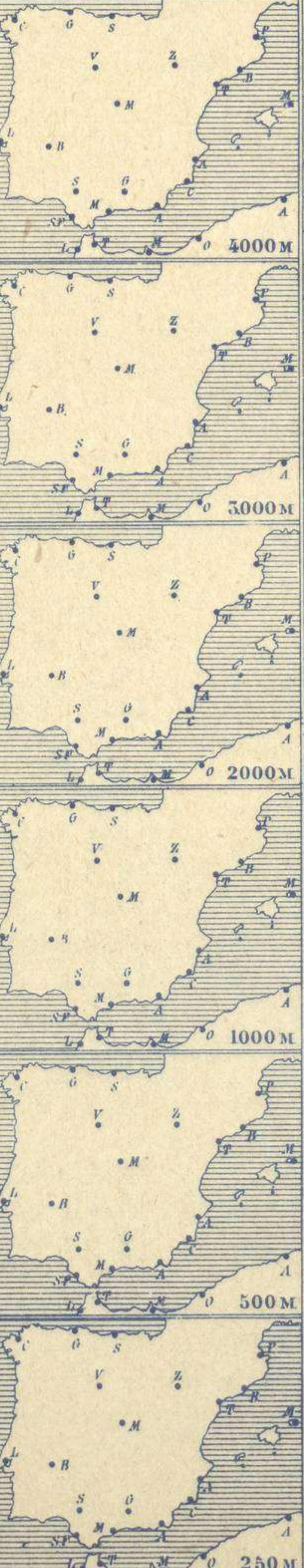
Núm. 203



Estaciones	Temperaturas		Lluvia
	Máx.	Mínim.	
La Coruña			
Santiago	30	14	
Pontevedra			
Lugo			
Orense	34	14	
Oijón	23	14	
Oviedo	22	14	
Santander	22	15	
Bilbao	22	16	
San Sebastián	22	15	
León	30	12	
Zamora	35	14	
Palencia	35	14	
Burgos	29	15	
Soria	30	11	
Valladolid	31	14	
Salamanca	31	12	
Ávila	28	13	
Segovia	31	15	
Madrid	31	20	
Toledo	35	19	
Guadalajara	32	17	
Cuenca	31	17	
Ciudad-Real	34	19	
Albacete	32	17	
Cáceres	37	23	
Badajoz	37	19	
Vitoria	30	12	
Logroño	30	12	
Pamplona			
Huesca	30	14	
Zaragoza	31	16	
Lérida			
Gerona	27	16	
Barcelona	27	22	
Tarragona	27	19	
Tortosa			
Teruel	32	14	
Castellón	28	21	
Valencia	28	21	
Alicante	30	18	
Murcia	39	20	
Sevilla	38	17	
Córdoba			
Jaén	36	22	
Baeza	34	21	
Granada			
Huelva			
San Fernando	32	22	
Tarifa	25	22	
Algeciras	25	20	
Málaga	28	21	
Almería	34	23	
Palma	28	18	
Ibiza			
Mahón	25	20	
Las Palmas			
St Cruz de T.			
Laguna			
Izana			
Tetuán	28	22	
Melilla	28	21	
Tánger			



### Observaciones aerológicas



### Estado General

Persisten las presiones altas en el golfo de Vizcaya y su influjo alcanza a toda la península Ibérica, por lo cual el tiempo es bueno y presenta caracteres de estabilidad.

### Tiempo probable

EN LAS REGIONES.  
I  
II  
III  
IV  
V  
VI Vientos flojes de dirección variable y buen tiempo.- Calor.  
VII  
VIII  
IX  
X  
XI  
XII

### Observaciones en Madrid de 13h del día 21 a 7h del día 22

Horas	Barómetro		Temperatura	Humedad %	Viento	Lluvia	Estado del Cielo	Horas de insolación
	mm.	milibares						
								13-5
								30,6
								19,8
13	708,3	944,3	28,2	35	Cal	0	Desp	31,9
18	706,3	941,7	27,8	35	Cal	0	id.	17,2
1	707,2	942,9	22,5	30	NE	2	id.	24,5
7	708,0	943,9	21,6	38	NE	0	id.	705,9

### Signos convencionales

Cielo			
○ Despejado	● Lluvia	○ Ci. Cirros	
○ Con nubes	● Nieve	○ St. Estratos	
○ Bruma	R Tormenta	○ Cú. Cúmulos	
○ Niebla		○ A-cú. Alto Cúmulos	
		○ F.c. Falso Cirros	
Vientos			
Mar			
Signo	Nombres	Signo	Nombres
—	Calma	—	lana
—	Ventolina	—	Alizada
—	Muy flojo	—	Marejada
—	Flojo	—	Picada
—	Moderado	—	Marejada gruesa
—	Muy fuerte	—	gruesa
—	Fuerte	—	Ornesa
—	Duro	—	Muy gruesa
—	Muy duro	—	Arbolada
—	Temporal	—	Muy arbolada

En rojo. Curvas de igual presión del mes.  
En negro. Curvas de igual presión del día.  
En negro. Curvas de igual variación de presión desde tres horas antes.

Escala de 1:13.500.000

# OBSERVACIONES DE ESPAÑA

ESTACIONES	PRESIÓN MILIBARES			VIENTO	TEMPERATURA	HUMEDAD	TIEMPO	NUBES	MAR	DIRECCIÓN Y FUERZA DEL VIENTO A					
	a O°		C.							D. y F.	C.	PRESENTE	PASADO	250	500
	N. M. G. N.	VARIACIÓN													
OBSERVACIONES A 7 <sup>h</sup>															
La Coruña	1023,8	-0,1	3	ENE-3	17		M	B-st-cu	2						
Gijón	24,8	0,4	4	WSW-2	16		M	B-st-cu	1						
Santander	24,9	0,5	1	S-2	17		M	Cu	2						
Valladolid	21,1	0,7	1	N-2	18		D								
Zaragoza	21,0	1,9	2	WNW-4	17		D								
Barcelona	17,9	0,4	4	ENE-2	23		N	Nb							
Tortosa															
Mahón	17,9	0,7	2	NE-2	24		D	A-cu	4						
Madrid	18,7	0,9	1	NE-0	22		D								
Badajóz	15,8	0,2	4	Cal-0	23		D								
Alicante	17,6	0,5	4	Cal-0	23		D								
Granada															
Sevilla	15,5	0,7	1	Cal-0	24		D								
Almería	17,4	0,3	4	SSW-2	26		D								
Málaga	17,5	0,3	1	Cal-0	24		D								
S.Fernando	17,1	0,0	0	E-3	24		D								
Melilla	17,7	0,3	4	ESE-1	24		N	B-st-cu	4						
Tetuán															
S <sup>ta</sup> C. de Tenerife															
Izaña															
OBSERVACIONES A 18 <sup>h</sup>															
La Coruña	24,5	0,0	0	N-1	19		D	de ayer. Ci	2						
Gijón															
Santander	23,5	-0,3	6	NNE-1	20		D								
Valladolid	15,4	-0,4	7	Cal-0	29		D	Ci	2						
Zaragoza															
Barcelona	17,3	-0,5	7	SW-2	25		D	Ci							
Tortosa	18,1	-0,9	5	Cal-0	23		D								
Mahón	17,4	-0,9	5	NE-2	23		NE		4						
Madrid	14,7	-1,3	6	Cal-0	28		D	Cu							
Badajóz	13,3	-1,2	8	SW-2	37		D								
Alicante	17,8	-0,7	5	SE-1	25		D		1						
Granada															
Sevilla															
Almería	16,9	0,0	0	ESE-5	29		D								
Málaga															
S.Fernando	16,5	-1,3	5	E-6	30				4						
Melilla															
Tetuán															
S <sup>ta</sup> C. de Tenerife															
Izaña															

ESTACIONES	PRESIÓN MILIBARES			VIENTO	TEMPERATURA	TIEMPO	PRESIÓN MILIBARES	VIENTO	ESTACIONES	PRESIÓN MILIBARES			VIENTO	TEMPERATURA	TIEMPO	PRESIÓN MILIBARES	VIENTO	
	a O°		C.							D. y F.	C.	PRESENTE						PASADO
	N. M. G. N.	VARIACIÓN		N. M. G. N.	VARIACIÓN	N. M. G. N.	D. y F.											
OBSERVACIONES A 8 <sup>h</sup>																		
Vares	1022,5	0,0	0	E-3	16	LL	1022,1	NE-1	Cáceres	1015,1	0,3	4	E-3	27	D	1013,1	N-1	
Finisterre									Vitoria	17,1	0,1	4	N-1	15	N	15,8	NE-1	
Santiago								21,5	NW-4	Logroño	24,2	0,0	0	W-1	16	D	19,7	N-3
Pontevedra	19,8	-0,3	5	N-0	18	D	20,9	N-4	Pamplona							20,6	NNW-1	
Lugo									Huesca	20,1	1,1	4	WSW-4	19	D	16,6	W-4	
Orense	10,2	0,3	2	SE-1	14	D	07,3	N-2	Lérida									
Oviedo	24,8	0,0	0	N-0	18	D	20,2	NE-1	Gerona	18,9	1,3	1	NE-1	20	N	17,3	S-1	
Bilbao	23,3	0,2	4	S-2	19	N			Tarragona	19,2			NW-1	24	D	17,8	SW-2	
San Sebastián	24,9	0,2	1	SE-0	18	N	23,4	NW-1	Teruel	19,3			Cal-0	21	D	11,8	SE-1	
León	23,7			SE-0	16	D	17,5	W-2	Castellón	18,6	0,0	0	N-0	24	D	18,3	SE-1	
Zamora	19,4	0,7	2	N-2	17	D	16,1	N-0	Valencia	18,5			WNW-1	27	D	20,9	ESE-2	
Palencia	20,9	0,9	4	NE-1	19	D	14,9	W-1	Murcia	17,5			W-0	25	D	15,9	E-1	
Burgos	23,5	0,0	0	NE-4	14	D	13,4	NE-0	Córdoba									
Soria	20,3	0,0	0	NE-0	19	D	15,1	E-2	Jaén	16,6						22,1	N-2	
Salamanca	19,1	0,4	4	NE-0	19	D	14,3	NE-1	Baeza	14,1	0,0	0	E-2	25	D	13,5	NW-1	
Avila	17,9			SSE-0	20	D	14,3	NW-2	Huelva							14,9	W-2	
Segovia	18,5	0,0	0	E-1	25	D	15,9	W-2	Tarifa	13,3	-1,1	6	E-6	23	NB	13,9	E-6	
Toledo	18,3	0,8	1	ENE-1	22	D	14,5	NW-0	Algeciras	16,2	0,0	0	NE-1	22	N			
Guadalajara	17,4	0,5	1	W-2	22	D	12,7	SE-1	Tánger	15,5	0,5	2	NE-1	24	D	15,5	NE-3	
Cuenca	17,3	0,0	0	NE-3	19	D	11,9	W-1	Palma	17,9	0,3	4	SSW-0	22	D	17,8	SSW-0	
Ciudad Real	16,6	0,7	1	E-3	24	NB	15,0	NE-1	Las Palmas									
Albacete	17,0	0,3	4	SE-1	25	D	12,9	S-2	Laguna									

**NOTICIAS**

\* Expresado en medias horas antes observación.  
 ... D Despejado o semidespejado - N Nuboso o cubierto - NB Niebla o bruma - A Aguaceros - R Lloviznas - LL Lluvias - G Granizo (sin truenos) - An Aguanieve - nv Nieve - T Tormenta.  
 ... D Despejado o semidespejado - N Nuboso - NC Cubierto constantemente - NE Niebla o bruma - A Aguaceros - R Lloviznas - nv Nieve o aguanieve - G Granizo (sin truenos) - T Tormenta.  
 ... Sobre el nivel del mar.