

INSTITUTO GEOGRÁFICO Y CATASTRAL

BOLETÍN DEL SERVICIO METEOROLÓGICO

AÑO XXXIV
Nim.º 201

1926
20 de Julio

OBSERVACIONES DEL EXTRANJERO

ESTACIONES	PRESIÓN MILIBARE				VIENTO	TEMPERATURA	TIEMPO		PRESIÓN MILIBARE	VIENTO	ESTACIONES	PRESIÓN MILIBARE				VIENTO	TEMPERATURA	TIEMPO		PRESIÓN MILIBARE	VIENTO	
	á O. N. M. G. N.	VARIACIÓN	C	D. y F.			°	PRESENTE				PASADO	°	PRESENTE	PASADO			á O. N. M. G. N.	VARIACIÓN			C
ISLANDIA	Seydisfjord	988,1	0,0	0	SW-3	12	D	N			De Bild	1003,1	0,0	0	SW-3	17	N	T				
	Reykjavik	83,7	0,0	0	SSW-2	9	A	A	985,7	SSW-6	Le Helder											
	Vestmanna	86,5	-0,7	6	SSW-7	9	LL	A	89,8	S-5	Flesinga											
	Thorshavn	1000,9	-2,7	5	SW-5	11	LL	LL	1007,1	WSW-2	Bruselas											
	Stensele										Zurich	?	1,3	1	SSW-2	17	LL	T	1013,0	SSW-3		
	Ostersund								07,8	Cal-e	Berna	16,1	3,0	1	W-0	13	N	LL	12,6	WSW-2		
	Hernosand	06,5	-0,7	5	Cal-e	13	N	LL	08,2	S-1	Ginebra	17,7	1,3	1	SSW-2	19	N	N	12,9	SW-2		
	Sarna	02,7	-0,7	5	Cal-e	14	NB	LL	06,2	Cal-e	Lugano	12,5	0,0	0	N-0	22	D	N	14,7	SS-0		
	Karlstad								07,8	SSW-3	Calais	05,7	2,7	1	WSW-6	15	LL		05,9	SSW-4		
	Estocolmo	03,4	-1,3	5	SE-1	19	N	N	08,9	SSW-2	Abbeville	?	0,9	1	SSW-4	13	LL		07,3	SW-3		
SUECIA Y NORUEGA	Jonkoping								09,3	SE-1	El Havre	10,3	2,4	1	W-7	15	N		06,6	WSW-3		
	Wisby								10,3	SW-2	Maguncia	11,1	0,4	4	SSW-2	19	D					
	Kalmar	04,6	-0,7	7	W-2	22	N	?	09,5	SSW-3	Brest	17,1	1,1	1	NW-1	14	N					
	Bronno	07,7	0,0	0	NW-1	12	N	LL	09,5	SW-2	Lorient											
	Vallersund	05,4	-0,5	5	NE-3	12	D	D	09,3	NE-1	Rennes	16,6	2,4	1	W-2	15	N		10,7	SW-5		
	Kinn	02,5	-1,0	5	S-1	15	D	NB	07,7	WSW-3	Argentan	13,3	2,4	1	WNW-3	13	N		08,3	SSW-3		
	Dombaas	03,8	-1,5	5	SE-2	12	N	N	08,0	SSW-3	Paris	?	2,0	1	W-6	17	LL		09,5	WSW-6		
	Utsire	02,7	-0,5	6	ESE-2	15	LL	LL	06,5	NNE-2	Nancy	12,2	0,8	4	W-3	17	LL					
	Faerder	01,8	-2,0	7	NE-3	15	N	LL	07,8	S-3	Estrasburgo	12,9	1,1	1	SSW-3	20	N		09,9	SW-2		
	Lister	01,9	0,0	0	E-2	15	N	N	04,8	E-3	Tours	16,3	1,9	1	W-4	17	N		13,0	SW-4		
DINAMARCA	Skagen								06,1	W-2	Dijon	14,2	1,1	1	W-3	20	N		11,3	W-1		
	Hanstholm								05,8	SE-2	Rochefort	18,9	1,6	4	WNW-4	13	N		15,7	WNW-5		
	Blaavands								07,5	SSW-2	Clermont											
	Copenhague								10,6	SSE-2	Lyon	20,3	1,9	1	SE-1	21	D		10,9	SW-2		
	Hammershus								09,8	WSW-4	Burdeos	19,0	0,7	1	NW-2	17	A		15,9	W-3		
	Lerwick										Bayona	21,3	0,8	1	W-1	18	N		19,8	W-4		
	Stornoway	06,5	0,0	0	SSW-2	13	N	N	07,7	NE-3	Tolosa	20,9	1,2	1	Cal-e	18	D		15,6	WSW-2		
	Wick	06,3	0,0	0	NW-2	14	N	N	06,5	W-2	Marignane	16,7	1,5	1	NW-3	23	N		13,4	SSE-4		
	Aberdeen	06,0	1,0	1	NNW-3	14	N	N	02,8	NNE-3	Perpignan	18,6	1,9	4	WNW-5	22	D		13,9	Cal-e		
	Malin Head	09,9	0,0	0	W-5	15	N	N			Ajaccio											
ISLAS BRITAINCAS	Renfrew	08,1	2,0	1	WNW-3	14	N	D	03,7	Cal-e	Oporto	21,3	0,7	1	NE-1	20	D	D				
	Tynemouth	05,5	2,0	1	WNW-3	14	N	LL	999,9	W-1	Coimbra	22,3	0,7	1	Cal-e	16	NB	NB	20,1	WNW-3		
	Blacksod	02,5	0,0	0	W-4	15	N	N	1011,4	N-4	Lisboa	21,8	0,7	4	NNE-4	19	D	D	19,7	NNW-4		
	Donaghadde	11,4	2,0	1	W-4	14	N	D	04,9	NNW-3	Lagos	19,9	1,3	1	SW-2	23	D	D	18,5	NNW-4		
	Holyhead	11,1	2,5	1	NW-5	14	N	N	02,9	NNW-5	Funchal											
	Cranwell	05,9	1,5	1	W-5	14	LL	LL	02,1	S-2	Horta											
	Yarmouth	03,7	0,7	1	N-4	16	N	LL	04,3	S-5	Turin	12,5	1,3	1	E-2	22	D	D				
	Valentia	17,4	1,0	1	W-4	16	D	D	13,3	NW-5	Milan	13,8	2,7	1	Cal-e	25	N	N	16,9	SE-2		
	Pembroque	03,3	2,0	1	NW-6	14	N	N			Padua	11,7	0,0	0	N-2	25	D	N	15,7	ESE-2		
	Ross-on-Wye	09,7	2,5	1	WNW-3	15	N	N	00,3	SSE-1	Venecia											
EUROPA CENTRAL	Londres	07,3	2,5	1	WNW-3	16	N	LL	03,0	SSW-3	Genova											
	Scilly	17,1	1,5	2	NW-5	15	N	N			Florenzia	14,6	0,0	0	NW-1	23	N	D	16,2	SW-1		
	Plymouth	14,1	3,0	1	NNW-4	14	N	N			Liorna	15,0	0,7	1	S-3	24	N	N	17,8	SSE-4		
	Calshot	09,6	?	?	NW-6	16	N	?	02,7	SW-6	Ancona	13,5	-1,3	5	S-2	29	D	D				
	Guernsey	13,3	2,5	1	W-5	14	N	N	06,7	W-0	Zara											
	Borkum	03,7	-0,7	5	SW-5	18	N	N	07,9	W-3	Roma											
	Loningen	03,9	-3,3	6	SW-5	19	N	N	07,4	W-3	Magdalena											
	Hamburgo								08,7	W-2	Tarento											
	Swinemunde	05,7	0,0	0	N-1	20	N	T			Mesina											
	Danzig	05,9	0,0	0	SW-3	23	N	N			Tanger	18,7	0,4	4	Cal-e	20	D					
EUROPA CENTRAL	Memel									Oran												
	Aquisgran	06,6	0,0	0	SSW-5	17	N	A			Argel											
	Magdeburgo	06,7	0,0	0	SW-1	21	N	T	08,2	NW-1	Bizerta											
	Berlin	06,2	0,7	4	SW-1	21	N	T	07,3	S-3	Tunez											
	Dresde	09,1	0,0	0	ESE-2	18	LL	T	10,3	SE-3	Rabat	18,7	0,1	4	Cal-e	20	D					
	Breslau	08,3	-0,7	7	SSW-1	22	N	N	11,3	SSW-1	Fez	18,1	1,1	1	Cal-e	19	N					
	Francfort	09,9	0,7	4	SSW-3	19	N	LL	10,2	Cal-e	Tazza	16,5	0,7	1	W-3	21	N					
	Carlsruha								09,4	SSW-1	Sfax											
	Munich										Casablanca											
	Posen										Mequinez	16,9	0,0	0	SSW-1	17	N					
Varsovia										Agadir	14,5	0,4	3	E-1	20	N						
Cracovia																						
Viena																						
Praga																						
Buda-Pest								17,3	S-1													

RADIOGRAMAS TRANSMITIDOS DESDE BARCOS

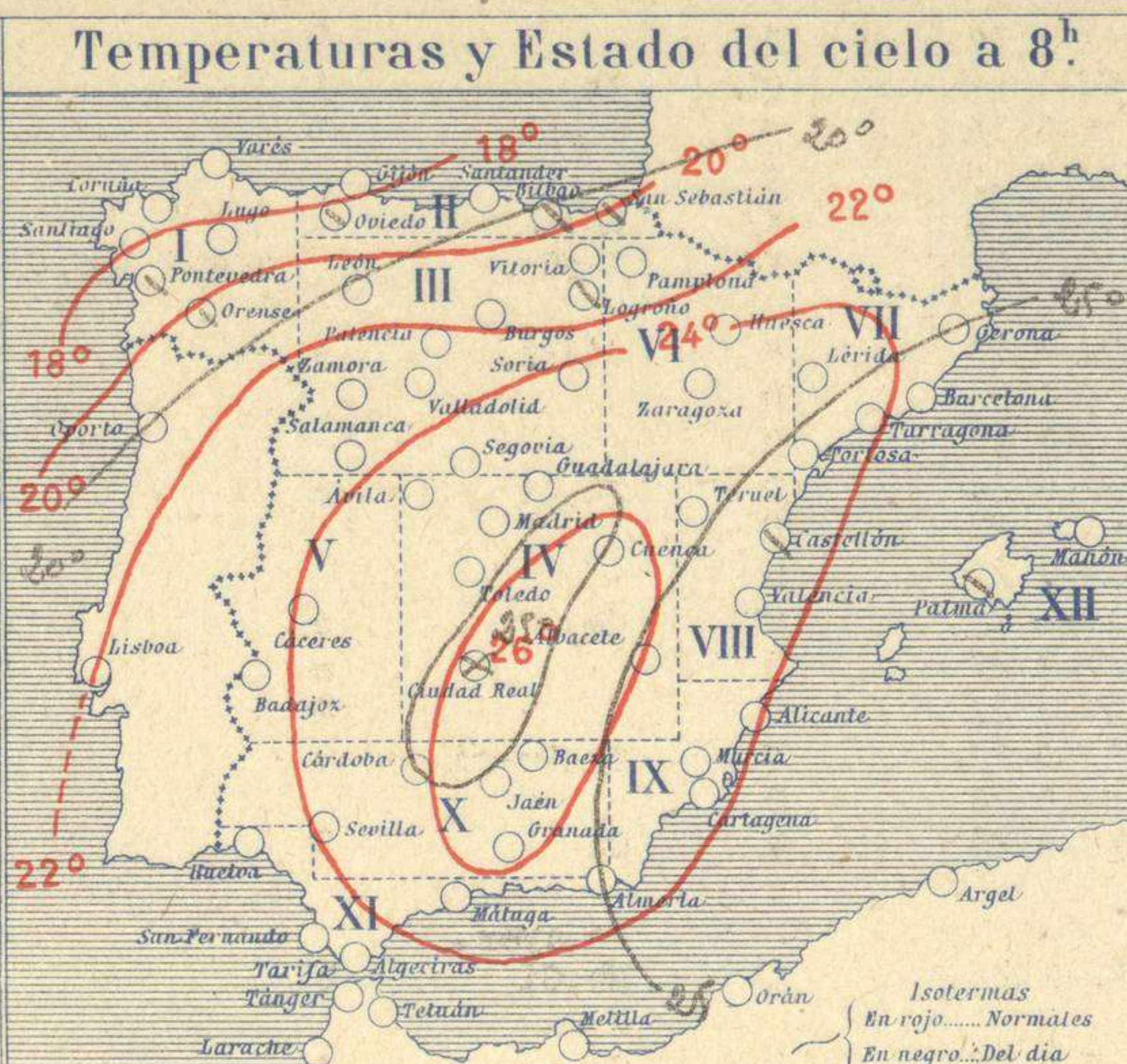
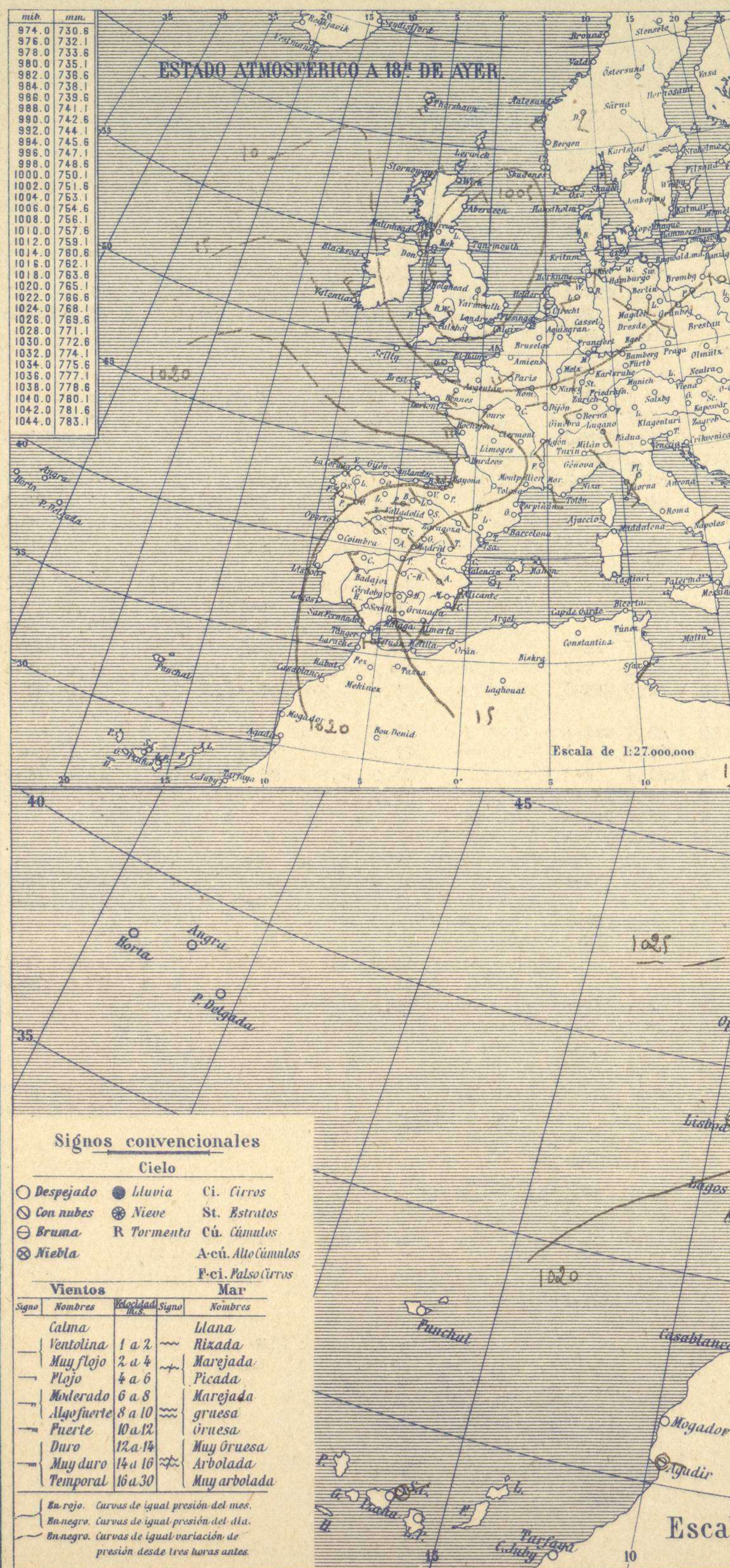


SERVICIO METEOROLÓGICO ESPAÑOL.

Boletín del *Viernes* 20 de Julio de 1926

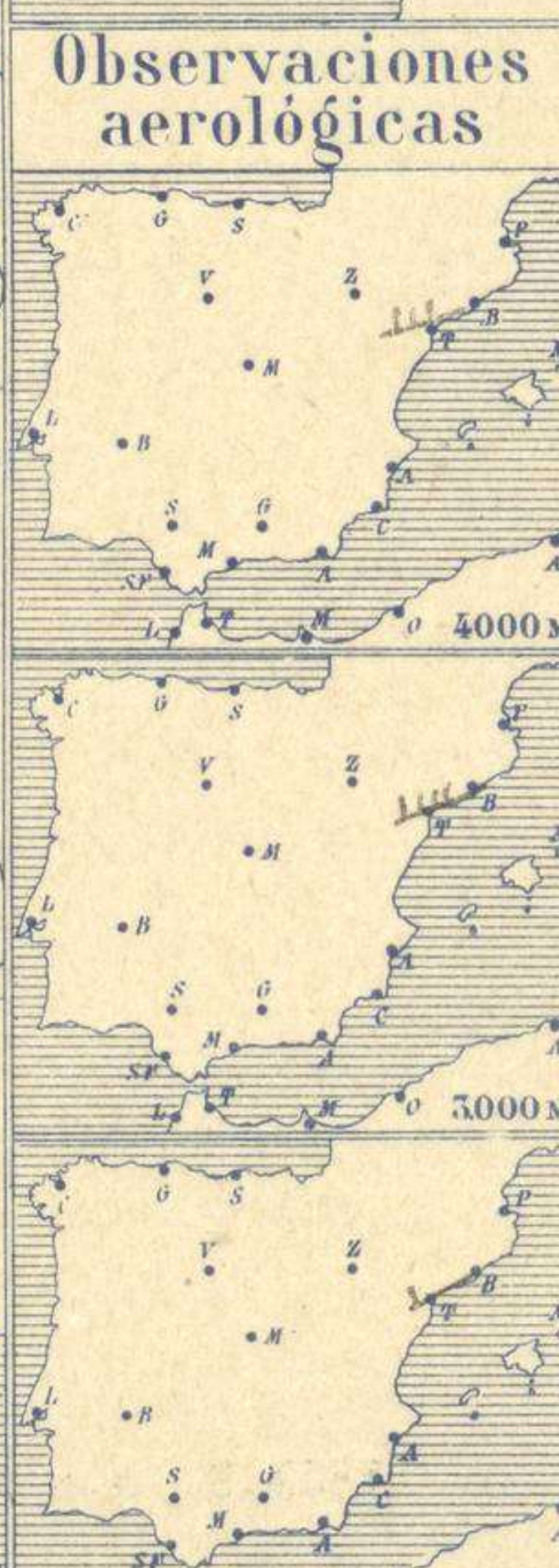
AÑO XXXIV

Núm. 201



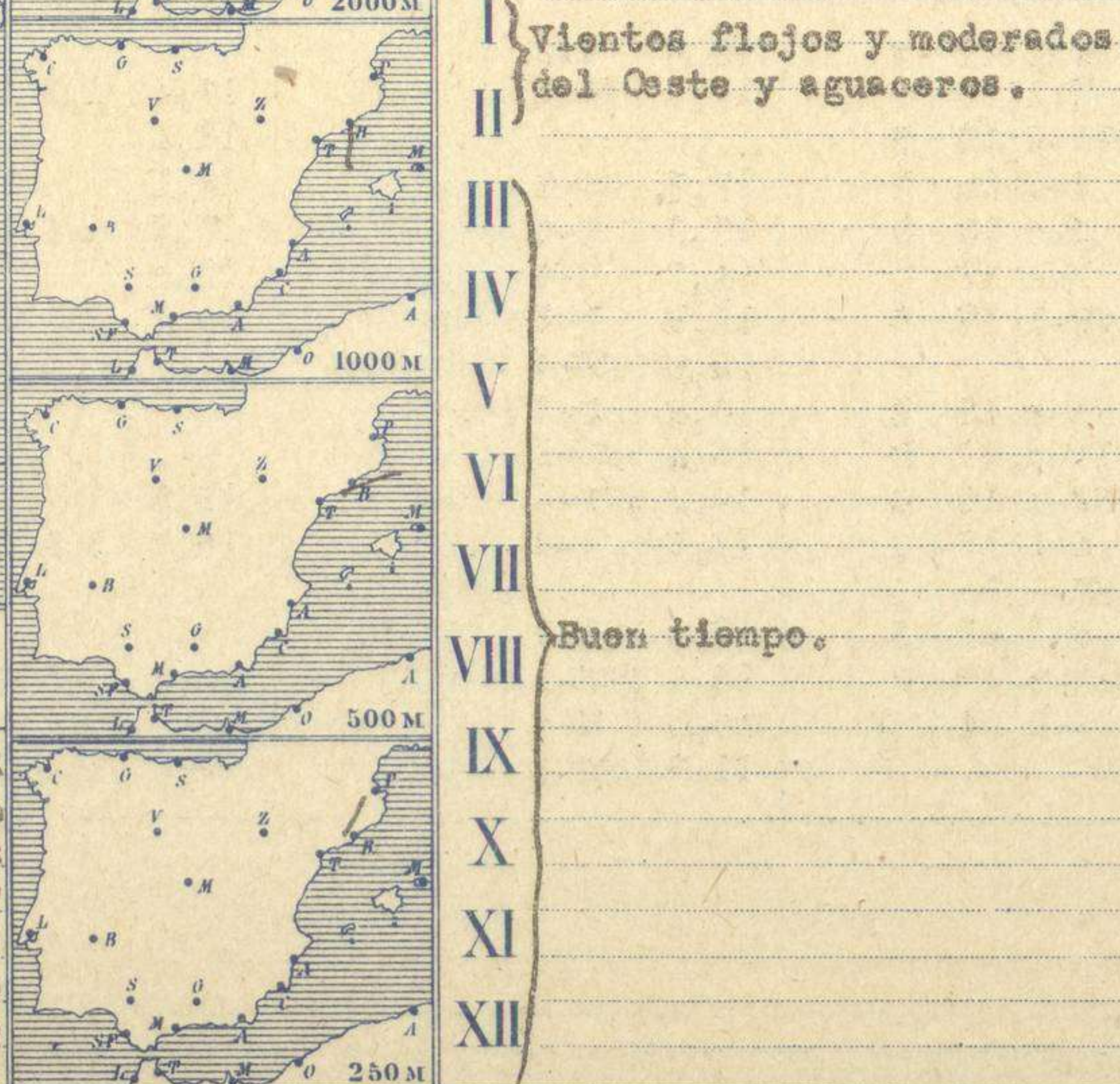
Temperaturas extrema y Lluvia

Estaciones	Temperaturas		Lluvia
	Máx.	Mínim.	
La Coruña	22	17	1
Santiago	23	18	1
Pontevedra	23	18	1
Lugo	23	18	1
Orense	27	16	1
Ojón	24	16	5
Oviedo	23	15	12
Santander	23	14	2
Bilbao	29	18	5
San Sebastián	24	15	4
León	24	11	1
Zamora	36	11	1
Palencia	27	12	2
Burgos	26	11	1
Soria	26	11	1
Valladolid	27	11	1
Salamanca	26	12	1
Ávila	24	12	1
Segovia	26	12	1
Madrid	28	16	1
Toledo	30	19	1
Guadalajara	28	15	1
Cuenca	28	14	1
Ciudad-Real	30	15	1
Albacete	30	16	1
Cáceres	30	16	1
Badajoz	30	16	1
Vitoria	30	13	1
Logroño	30	13	1
Pamplona	31	15	1
Huesca	31	15	1
Zaragoza	32	17	1
Lérida	33	19	1
Gerona	31	23	1
Barcelona	29	22	1
Tarragona	31	15	1
Tortosa	31	15	1
Teruel	30	22	1
Castellón	28	23	1
Valencia	31	21	1
Alicante	37	20	1
Murcia	35	15	1
Sevilla	34	17	1
Córdoba	34	18	1
Jaén	34	18	1
Baeza	27	20	1
Granada	24	20	1
Huelva	34	23	1
San Fernando	33	21	1
Tarifa	36	22	1
Algeciras	34	22	1
Málaga	33	21	1
Almería	36	22	1
Palma	34	22	1
Ibiza	34	22	1
Mahón	30	20	1
Las Palmas	24	16	1
St Cruz de T.	32	19	1
Laguna	30	21	1
Izaña	32	19	1
Tetán	30	21	1
Melilla	30	21	1
Tánger	30	21	1



Estado General

En el mar del Norte se halla el centro de la perturbación atmosférica cuyo influjo alcanza al golfo de Vizcaya. El tiempo se mantiene bueno en España.



Observaciones en Madrid de 13^h del día 19 a 7^h del día 20
 PARQUE DEL RETIRO (Altitud 667m.)

Horas	Barómetro		Temperatura	Humedad %	Viento	Lluvia y Nieve mm	Estado del Cielo	Horas de insolación	
	mm	milibares						12-13	Temperatura máxima
13	706,8	942,3	26,4	41	Cal	0	Despe	Id. máxima normal	28,6
18	705,5	940,6	26,4	41	NW	0	Nuboso	Id. mínima id.	16,8
1	706,8	942,3	19,0	50	Cal	0	C. despa	Id. normal media	23,9
7	708,3	944,3	20,0	46	NE	2	Despe	Presión normal	705,9

Signos convencionales

Cielo

- Despejado
- ☁ Con nubes
- ☁ Bruma
- ☁ Niebla
- ☁ Lluvia
- ☁ Nieve
- R Tormenta
- Acú. Alto Cúmulos
- P. ci. Páso Cirros
- Ci. Cirros
- St. Estratos
- Cú. Cúmulos

Mar

Signo	Nombres	Velocidad	Signo	Nombres
—	Calma	1 a 2	~	Llana
—	Ventolina	2 a 4	~	Rizada
—	Muy flojo	4 a 6	~	Marejada
—	Flojo	6 a 8	~	Picada
—	Moderado	8 a 10	~	Marejada gruesa
—	Algo fuerte	10 a 12	~	gruesa
—	Fuerte	12 a 14	~	Muy gruesa
—	Duro	14 a 16	~	Arbolada
—	Muy duro	16 a 18	~	Muy arbolada
—	Temporal	18 a 30	~	Muy arbolada

En rojo. Curvas de igual presión del mes.
 En negro. Curvas de igual presión del día.
 En negro. Curvas de igual variación de presión desde tres horas antes.

OBSERVACIONES DE ESPAÑA

ESTACIONES	PRESIÓN MILIBAREJ			VIENTO D. y F.	TEMPERATURA C.	HUMEDAD %	TIEMPO		NUBES	MAR	DIRECCIÓN Y FUERZA DEL VIENTO A								
	a O°						*** **				OBSERVACIONES A 7h.								
	N. M. G. N.	VARIACIÓN	C.				PRESENTE	PASADO			250	500	1000	2000	3000	4000	5000		
OBSERVACIONES A 7h.													OBSERVACIONES A 7h.						
La Coruña	25,7	1,9	1	Cal-o	17			N		1									
Gijón	24,2	2,5	1	NW-2	16			LL	Nb	1									
Santander	23,1	1,5	1	W-3	18			N	Cu-nb	3									
Valladolid	22,9	1,6	1	NNE-3	15			D											
Zaragoza	19,8	2,5	4	WNW-1	20			NB	A-cu										
Barcelona	17,1	1,1	1	SE-c	24			NB	A-st										
Tortosa																			
Mahón	15,8	2,3	1	ENE-3	24			D	Ci-st	?									
Madrid	19,5	1,3	1	NE-2	20			D											
Badajóz	21,0	1,2	4	W-1	18			D											
Alicante	14,8	1,6	1	Cal-o	24			D	St,Ci	0									
Granada	17,9	0,4	1	Cal-c	23			D											
Sevilla	18,5	0,9	1	NNW-1	22			D											
Almería	16,3	1,8	1	Cal-o	23			NB	Cu	0									
Málaga	16,3	1,5	4	NW-2	27			D		0									
S.Fernando	18,6	1,3	1	NW-1	22			D		3									
Melilla	17,7	1,5	4	WSW-5	27			N	Cu,Fr-ci	2									
Tetuán	17,9	1,5	1	NW-3	23			D											
S. C. de Tenerife	19,2	0,5	4	NE-c	23			N	Cu	2									
Izaña																			
OBSERVACIONES A 18h.													OBSERVACIONES A 18h.						
La Coruña	20,6	0,9	1	WNW-3	20			N	Nb,Ci	3									
Gijón																			
Santander	11,9	0,0	0	W-3	26			D	Cu	3									
Valladolid	16,2	-0,1	7	W-3	24			D	Fr-cu										
Zaragoza	12,1	-0,9	6	NW-1	31			N	A-cu										
Barcelona	12,6	0,0	4	WSW-3	30			D	Cu										
Tortosa																			
Mahón	12,9			SE-2	28			NB	Ci-st	5									
Madrid	14,1	-0,9	6	NW-c	26			N	Cu,A-cu										
Badajóz	17,3	-1,3	5	WNW-3	29			D	Ci-cu										
Alicante	14,6	-0,5	5	Cal-o	25			NB		1									
Granada																			
Sevilla	14,9	?	5	N-1	33			NB											
Almería	13,1	-1,2	6	SSW-5	29			D	A-cu	3									
Málaga	13,5	-0,9	6	ESE-c	28			D											
S.Fernando																			
Melilla																			
Tetuán	15,7	?	7	W-4	27			NB	Cu-nb										
S. C. de Tenerife																			
Izaña																			

ESTACIONES	PRESIÓN MILIBAREJ			VIENTO D. y F.	TEMPERATURA C.	TIEMPO *** **	PRESIÓN MILIBAREJ a O°	VIENTO D. y F.	ESTACIONES	PRESIÓN MILIBAREJ			VIENTO D. y F.	TEMPERATURA C.	TIEMPO *** **	PRESIÓN MILIBAREJ a O°	VIENTO D. y F.			
	a O°									OBSERVACIONES A 8h.								OBSERVACIONES A 8h.		
	N. M. G. N.	VARIACIÓN	C.							PRESENTE	PASADO	N. M. G. N.						VARIACIÓN	C.	PRESENTE
OBSERVACIONES A 8h.								OBSERVACIONES A 8h.												
Vares									Cáceres											
Finisterre	23,9	1,1	1	N-3	19	NB	22,5	NW-4	Vitoria											
Santiago							19,8	SW-1	Logroño	21,3	0,0	0	NW-c	18	N					
Pontevedra	25,0	1,3	1	N-1	18	N			Pamplona											
Lugo									Huesca	19,0	1,1	1	W-2	24	D					
Orense	25,1	1,3	1	SW-c	18	N	19,9	W-2	Lérida											
Oviedo	23,6	0,0	0	SW-1	16	N	14,6	NW-1	Gerona	17,3	1,2	1	NE-1	24	D					
Bilbao	19,9	0,5	4	NW-2	19	N			Tarragona	18,1			W-1	27	D					
San Sebastián	15,9	1,1	1	S-1	20	N	21,7	NW-1	Teruel	20,1			Cal-c	19	D					
León	23,9			S-c	16	D	17,7	W-5	Castellón	17,9	1,7	1	NE-1	25	N					
Zamora	16,9	0,9	1	N-c	17	D	14,7	W-4	Valencia	19,0			NNE-1	26	D					
Palencia	21,7	2,1	1	NE-1	19	D	15,3	W-1	Murcia	15,1			SW-c	30	D					
Burgos							15,0	NW-4	Córdoba											
Soria	20,1	-1,6	7	NE-c	18	D	13,8	W-3	Jaén											
Salamanca	20,9	0,8	1	NW-c	17	D	15,4	NW-1	Baeza											
Avila	20,1			WNW-c	16	D	14,6	WNW-4	Huelva	19,5			N-4	22	D					
Segovia	23,1	0,0	0	W-1	17	D	14,5	W-2	Tarifa	16,7	1,1	2	W-4	21	D					
Toledo	17,7	0,8	2	NW-1	20	D			Algeciras											
Guadalajara	18,6	1,5	1	N-c	21	D	12,1	W-1	Tánger											
Cuenca	17,7	0,0	0	Cal-c	19	D	13,4	WNW-1	Palma	15,8	1,3	4	E-3	26	N					
Ciudad Real	18,1	1,7	1	N-2	24	NB	15,0	W-4	Las Palmas											
Albacete							12,9	NW-1	Laguna	19,3	0,4	1	NW-c	18	D					

NOTICIAS

Expresado en medias horas antes observación.
 .. D Despejado ó semidespejado - N Nuboso ó cubierto - NB Niebla ó bruma - A Aguaceros - ll Lloviznas - LL Lluvias - G Granizo (sin truenos) - An Aguanieve - ny Nieve - T Tormenta.
 D Despejado ó semidespejado - N Nuboso - NC Cubierto constantemente - NB Niebla ó bruma - A Aguaceros - ll Llovizna - ny Nieve ó aguanieve - G Granizo (sin truenos) - T Tormenta.
 Sobre el nivel del mar.