

INSTITUTO GEOGRÁFICO Y CATASTRAL

BOLETÍN DEL SERVICIO METEOROLÓGICO

AÑO XXXIV
Núm. 186

1926

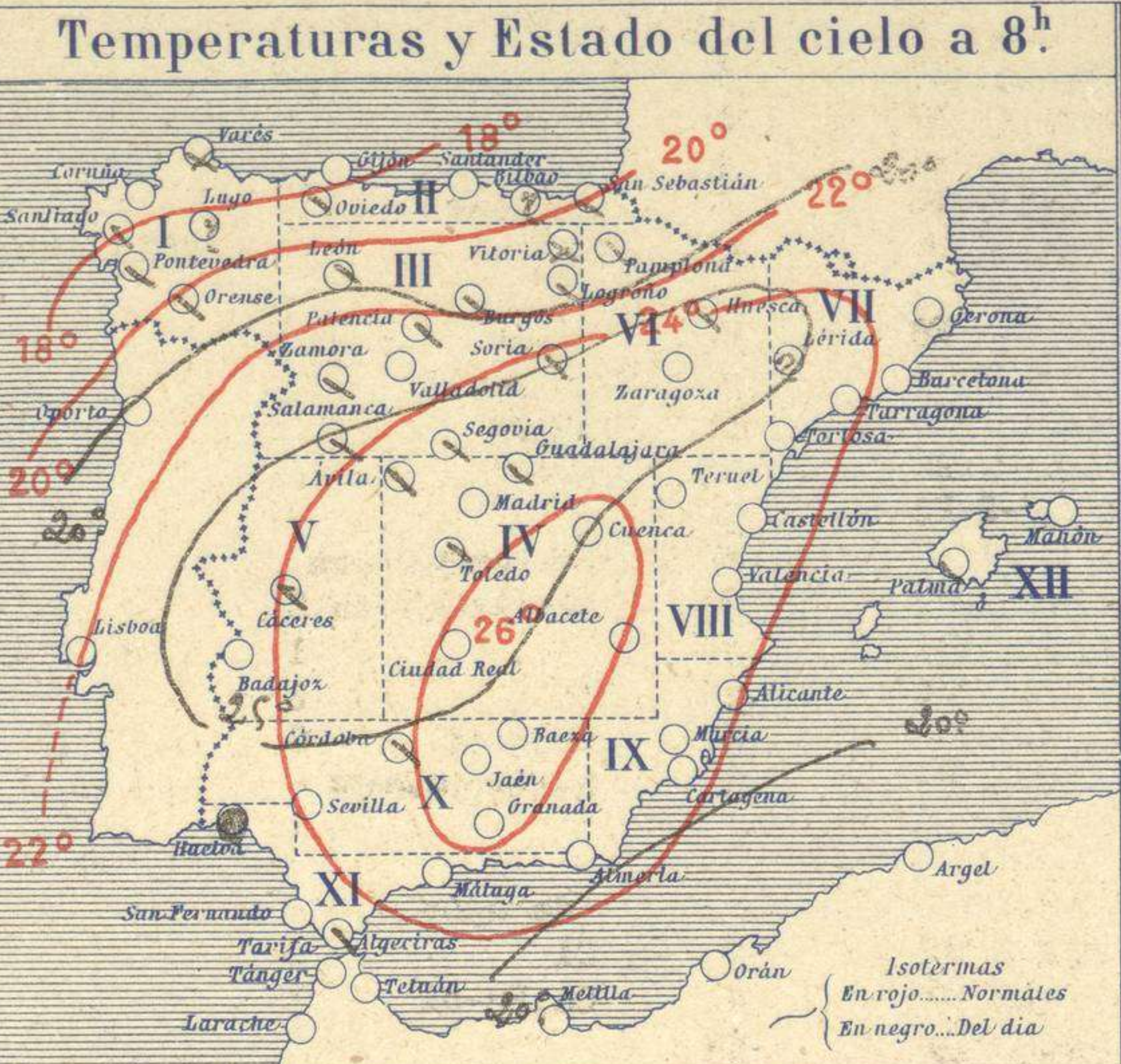
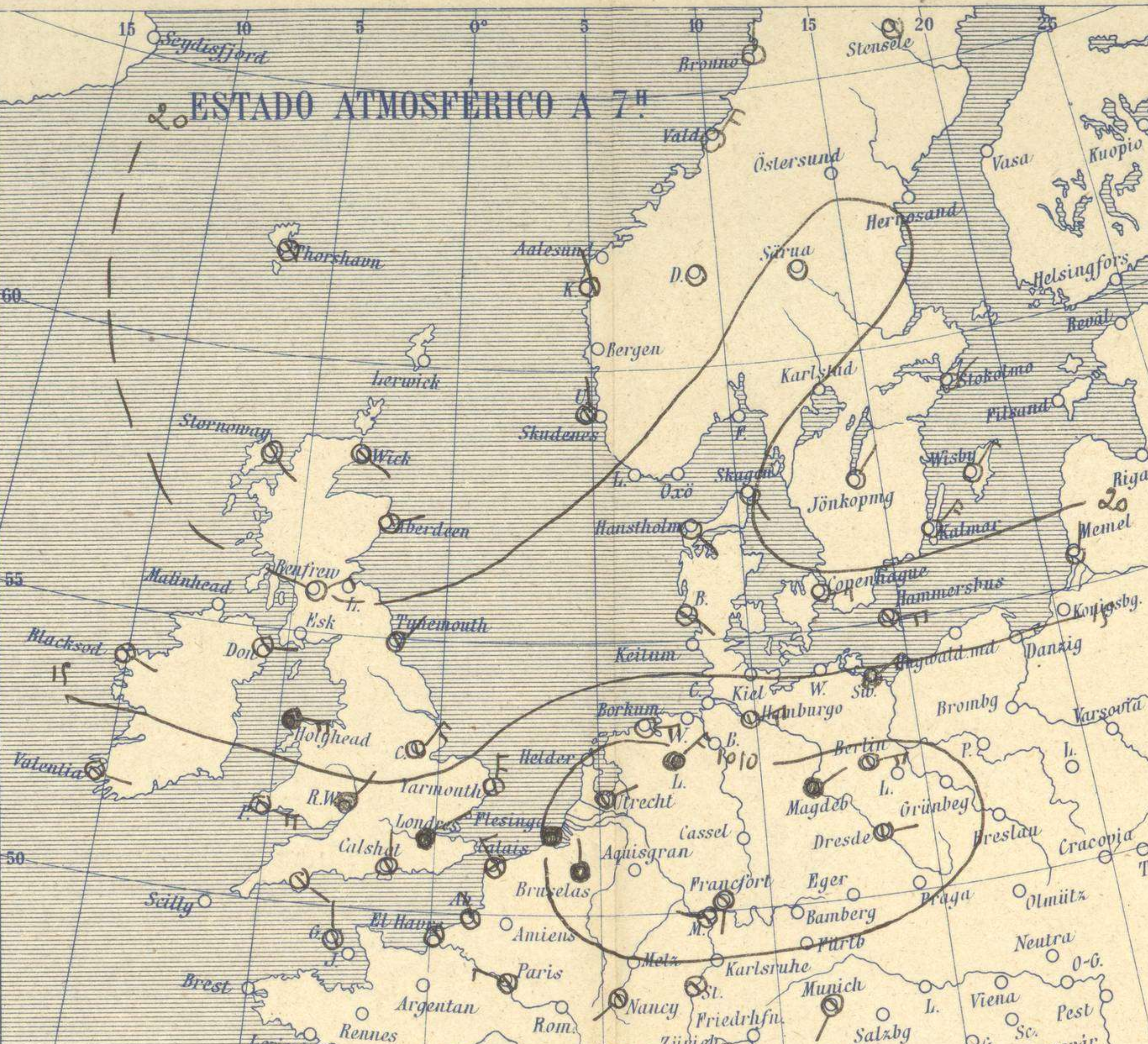
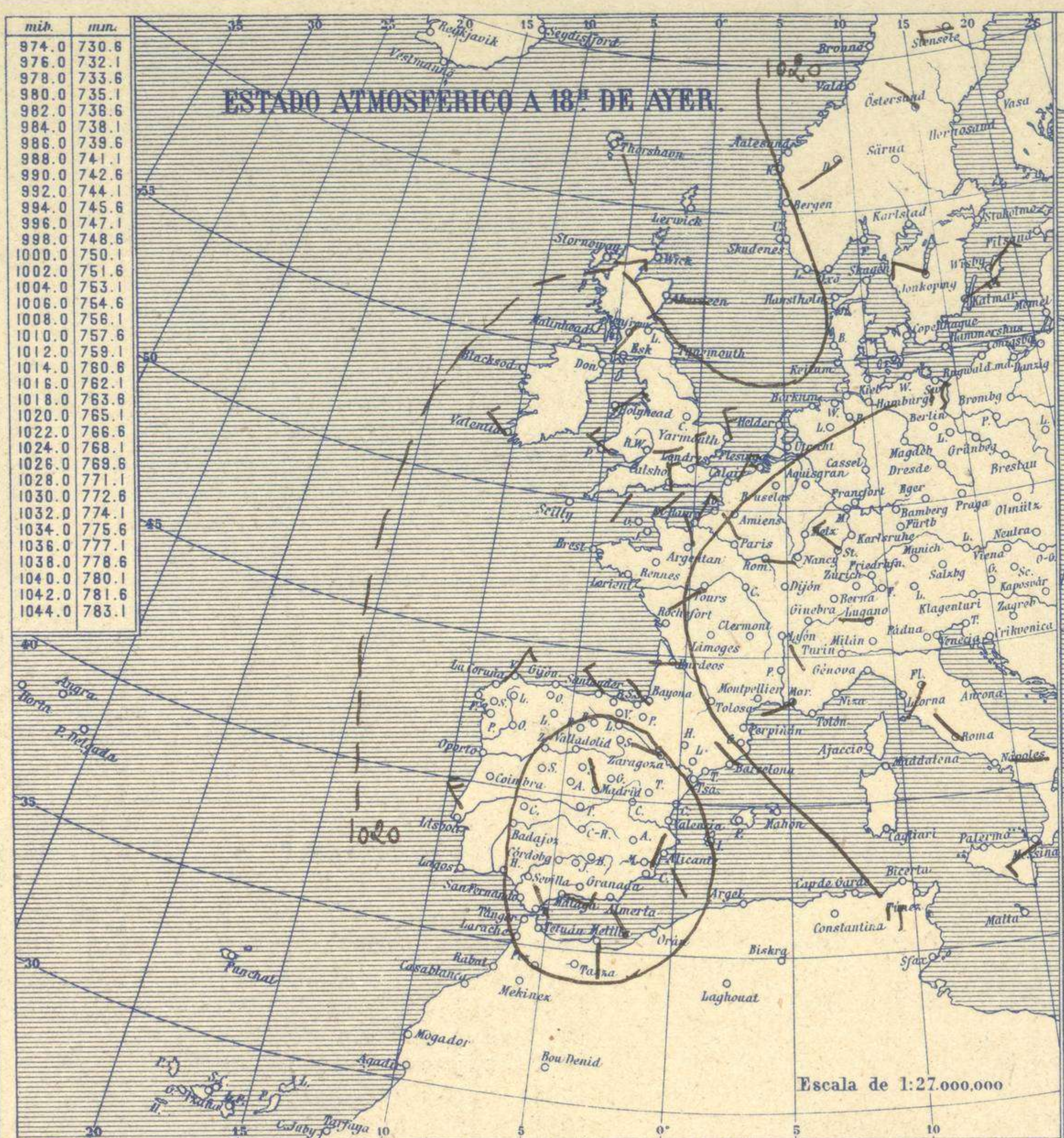
OBSERVACIONES DEL EXTRANJERO

5 de Julio

Main table containing meteorological observations for various international stations, including pressure, wind, and temperature data.

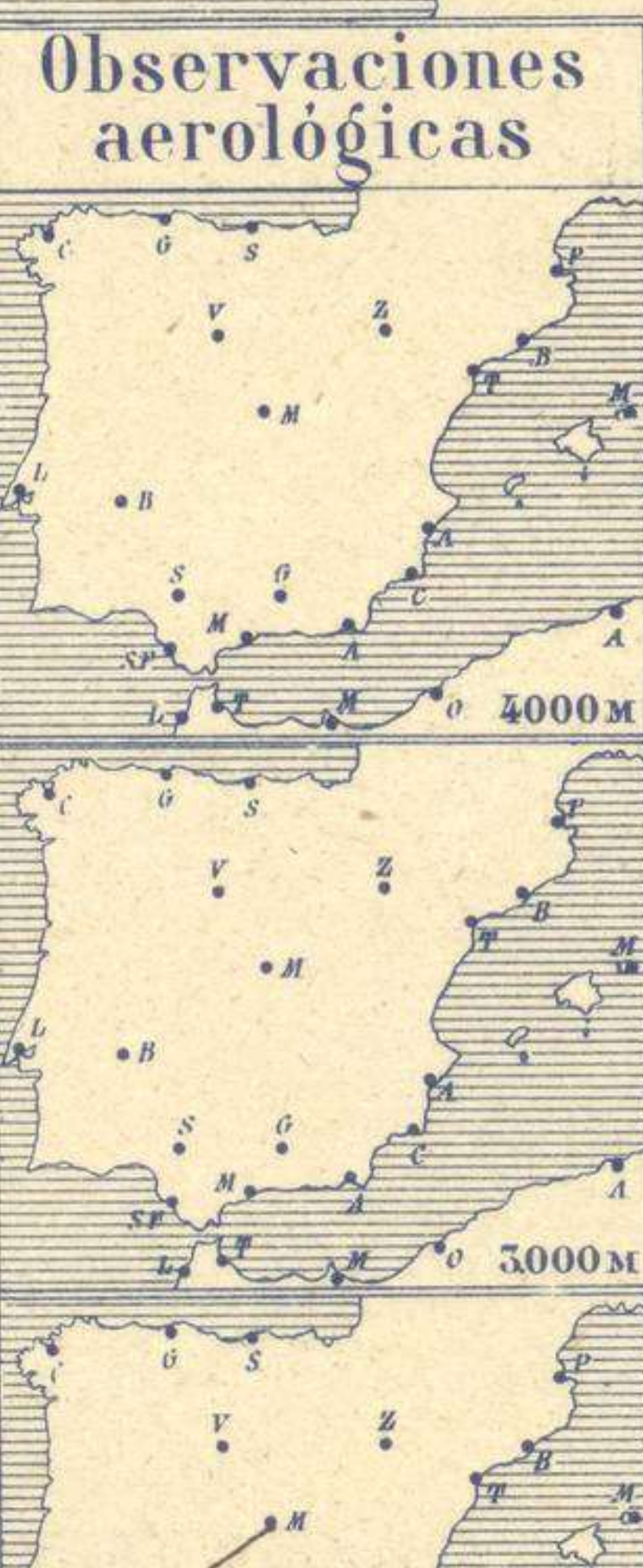
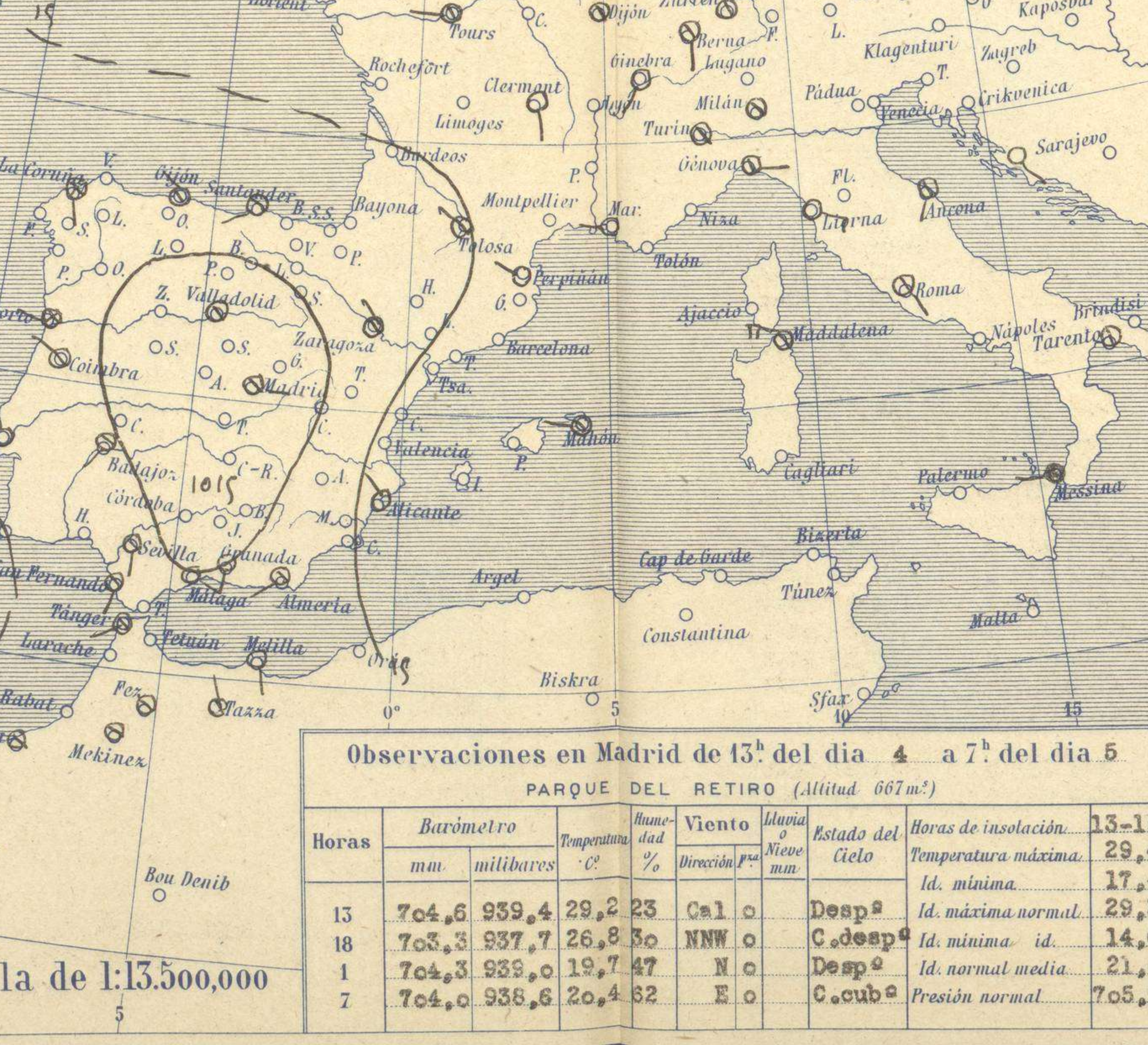
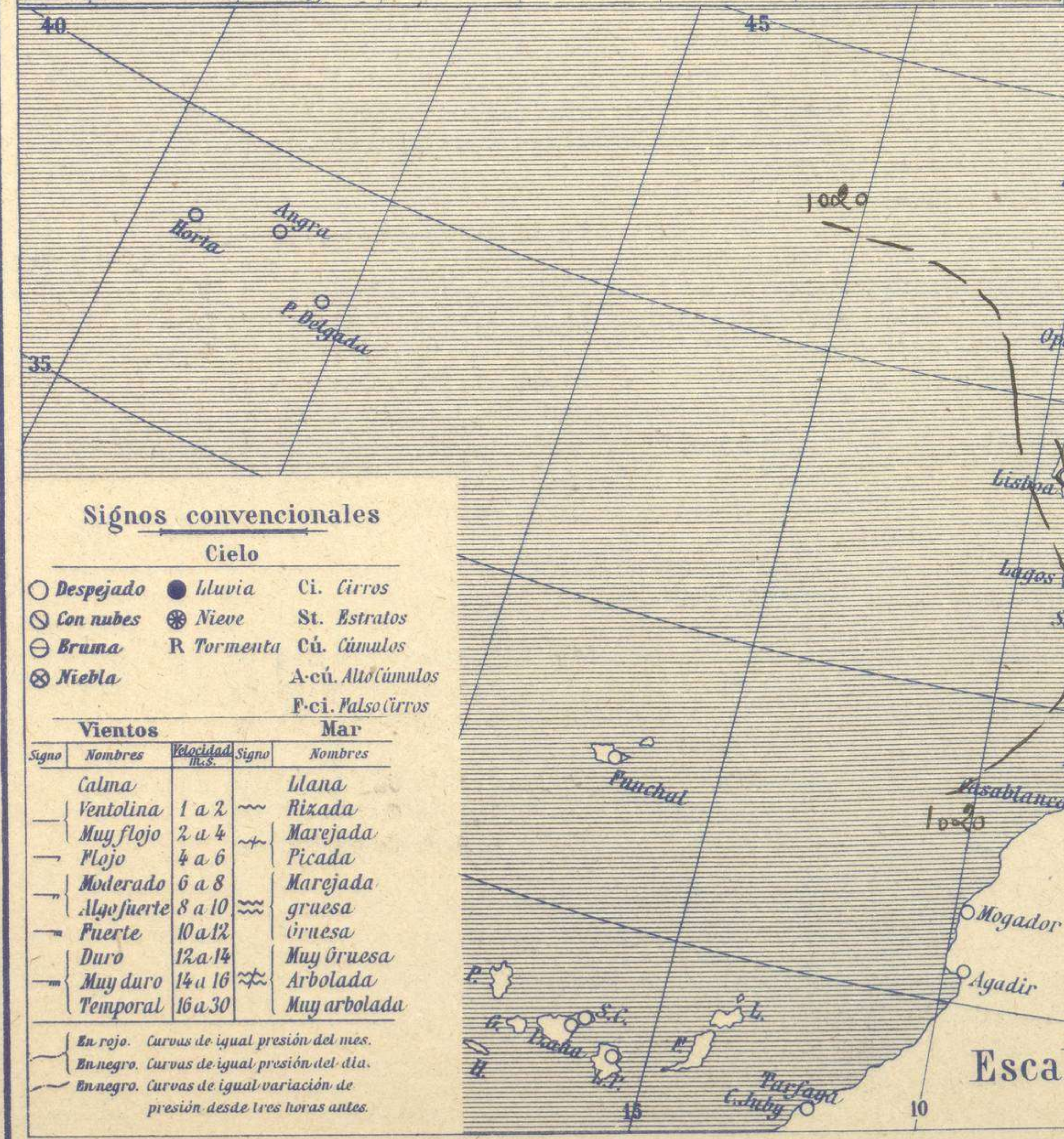
RADIOGRAMAS TRANSMITIDOS DESDE BARCOS

Small table with columns for DIA, HORA, LAT.N, LONG.W, PRES.MB, and VIENTO, containing two rows of data.



Temperaturas extrema y Lluvia

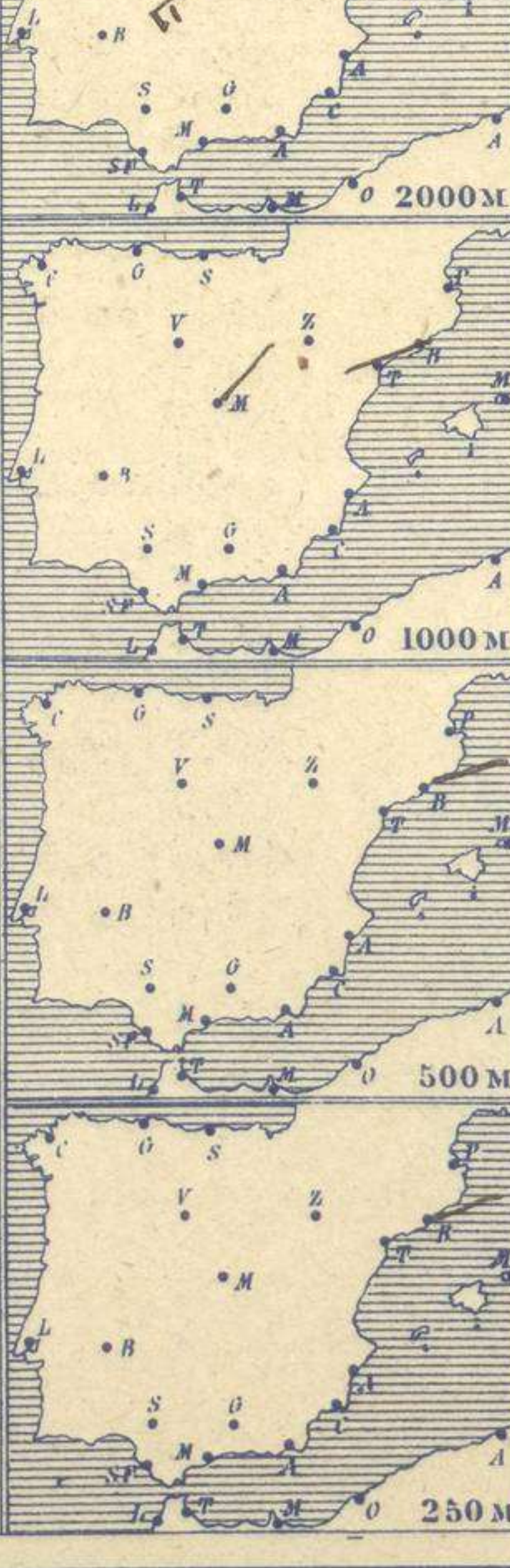
Estaciones	Temperaturas		Lluvia
	Máx.	Mínim.	
La Coruña	20	15	
Santiago	25	11	
Pontevedra	29	14	
Lugo			
Orense	1	15	
Gijón	21	15	1p
Oviedo	22	15	
Santander	22	16	
Bilbao			
San Sebastián	22	13	
León	29	14	
Zamora	30	16	
Palencia	28	13	
Burgos	24	10	
Soria	25	11	
Valladolid	30	14	
Salamanca	29	13	
Ávila	25	12	
Segovia	29	15	
Madrid	29	17	
Toledo	32	19	
Guadalajara	28	16	
Cuenca	28	16	
Ciudad-Real	31	18	
Albacete	30	15	
Cáceres	35	18	
Badajoz	33	17	
Vitoria	25	11	
Logroño	26	12	
Pamplona	22	10	
Huesca	29	16	
Zaragoza	30	15	
Lérida			
Gerona	31	16	
Barcelona	26	20	
Tarragona	28	17	
Tortosa			
Teruel	26	13	19
Castellón			
Valencia	26	19	
Alicante	26	18	
Murcia	28	18	
Sevilla	31	15	
Córdoba	33	17	
Jaén	29	16	
Baeza	29	16	
Granada	29	17	
Huelva	26	17	
San Fernando	25	19	
Tarifa	23	19	
Algeciras	1	19	
Málaga	25	18	
Almería	25	18	1p
Palma	28	19	1
Ibiza			
Mahón	26	20	
Las Palmas	25	23	
St. Cruz de T.			
Laguna			
Izaña			
Metuán	27	17	
Melilla	25	21	1
Tánger	24	17	1p



Estado General

Las presiones débiles que residen en Europa, aparecen hoy muy segmentadas, presentando núcleos en Alemania, Italia y la península Ibérica.

El tiempo es muy inseguro, el cielo está con muchas nubes y la temperatura no es escasa.



Tiempo probable

I
II
III
IV
V
VI Vientos flojos de dirección variable y tiempo inseguro.
VII Tendencia tormentosa.
VIII
IX
X
XI
XII

Observaciones en Madrid de 15^h del día 4 a 7^h del día 5

PARQUE DEL RETIRO (Altitud 667 m.)

Horas	Barómetro		Temperatura °C	Humedad %	Viento Dirección y Fuerza	Lluvia o Nieve mm.	Estado del Cielo	Horas de insolación	
	mm	milibares						15-15	15-15
13	704,6	939,4	29,2	23	Cal	0	Desp ^a	29,4	Id. máxima
18	702,3	937,7	26,8	30	NNW	0	C. desp ^a	17,4	Id. mínima
1	704,3	939,0	19,7	47	N	0	Desp ^a	29,2	Id. máxima normal
7	704,0	938,6	20,4	62	E	0	C. cub ^a	14,6	Id. mínima id.
								21,8	Id. normal media
								705,9	Presión normal

Signos convencionales

Cielo

- Despejado
- Lluvia
- Ci. Cirros
- Con nubes
- Nieve
- St. Estratos
- Bruma
- R Tormenta
- Cú. Cúmulos
- Niebla
- Acú. Alto Cúmulos
- P. ci. P. Alto Cirros

Vientos

Signo	Nombres	Velocidad m/s	Signo	Nombres
—	Calma	0	—	Uana
—	Ventolina	1 a 2	—	Rizada
—	Muy flojo	2 a 4	—	Marejada
—	Flojo	4 a 6	—	Picada
—	Moderado	6 a 8	—	Marejada gruesa
—	Algo fuerte	8 a 10	—	gruesa
—	Fuerte	10 a 12	—	gruesa
—	Duro	12 a 14	—	Muy gruesa
—	Muy duro	14 a 16	—	Arbolada
—	Temporal	16 a 30	—	Muy arbolada

En rojo. Curvas de igual presión del mes.
En negro. Curvas de igual presión del día.
En negro. Curvas de igual variación de presión desde tres horas antes.

OBSERVACIONES DE ESPAÑA

ESTACIONES	PRESIÓN MILIBARES			VIENTO D. y F.	TEMPE- RATU- RA C.	TIEMPO *** PRESENTE *** PASADO	NUBES	MAR	DIRECCIÓN Y FUERZA DEL VIENTO A										
	a O°								OBSERVACIONES A 7h.										
	N. M. G. N.	VARIACIÓN	C.						250	500	1000	2000	3000	4000	5000				
OBSERVACIONES A 7h.												OBSERVACIONES A 7h.							
La Coruña	1017,1	-0,3	5	S-1	16	NE	St												
Gijón	16,6	-0,4	5	WNW-1	17	N	Nb												
Santander	15,9	0,3	4	WSW-1	17	N	B-st-cu												
Valladolid	14,1	0,1	4	Cal-o	17	N	Cu, Ci-cu												
Zaragoza	14,9	0,0	0	NN-1	18	N	Cu, A-cu												
Barcelona	13,9	-0,3	7	ENE-1	23	NE	Ci			ENE-1	ENE-1	WSW-1							
Tortosa																			
Mahón	13,7	-0,5	6	W-1	26	N	Ci-st		3?										
Madrid	13,8	0,0	0	E-0	20	N	Cu, A-st					NE-2	SW-3						
Badajóz	15,3	0,5	4	SW-1	18	N	St, Ci												
Alicante	14,1	-0,1	7	NE-2	22	D	A-cu		1										
Granada	15,0			SW-2	20	D													
Sevilla	15,6	0,8	1	S-1		N	B-st-cu, Ci-cu												
Almería	16,1	0,7	9	WSW-1	23	N	B-st-cu, A-cu		2										
Málaga	15,0	-0,6	7	ESE-1	21	D			1										
S. Fernando	17,6	1,2	1	S-2	21	N	Cu		3										
Melilla	16,4	2,0	3	S-1	23	D	Cu, A-st		3										
Tetuán	15,5	1,1	2	W-3	21	N	A-st-cu, A-cu												
S. C. de Tenerife																			
Izaña																			
OBSERVACIONES A 18h.												OBSERVACIONES A 18h.							
La Coruña	18,6	0,0	0	NNE-3	17	N	Ci		2										
Gijón	18,0	-0,7	5	?-2	19	N	Cu, Fr-ci		1										
Santander	18,5	-0,7	6	NW-3	19	NE			2										
Valladolid	11,8	-0,7	5	Cal-o	25	D													
Zaragoza	12,1	-1,1	8	W-1	27	N	A-st												
Barcelona	16,3	-0,3	8	NW-1	24	N	Fr-cu, A-cu												
Tortosa																			
Mahón																			
Madrid	10,6	-0,9	5	NNW-0	27	D	Cu												
Badajóz	11,9	-1,3	5	SW-1	32	D	A-cu												
Alicante	14,3	0,4	9	SSE-1	24	N	Nb, A-st		3										
Granada	12,2			S-3															
Sevilla	12,0	-0,7	6	SE-2	28	D													
Almería	14,0	?	?	SE-2	23	N	A-st-cu, A-st		1										
Málaga	14,5	-0,4	6	E-3	22	N	Ci		2										
S. Fernando	14,5	-1,5	5	W-3	22	D			1										
Melilla	15,1	-1,1	6	N-1	22	N	Nb		3										
Tetuán																			
S. C. de Tenerife																			
Izaña																			

NOTICIAS GERONA: Tormenta a 20h. 15m.

* Expresado en medias horas antes observación.
 ** D Despejado ó semidespejado - N Nuboso ó cubierto - NB Niebla ó bruma - A Aguaceros - ll Lloviznas - LL Lluvias - G Granizo (sin truenos) - An Aguanieve - nv Nieve - T Tormenta.
 *** D Despejado ó semidespejado - N Nuboso - NC Cubierto constantemente - NB Niebla ó bruma - A Aguaceros - ll Lloviznas - nv Nieve ó aguanieve - G Granizo (sin truenos) - T Tormenta.
 **** Sobre el nivel del mar.