

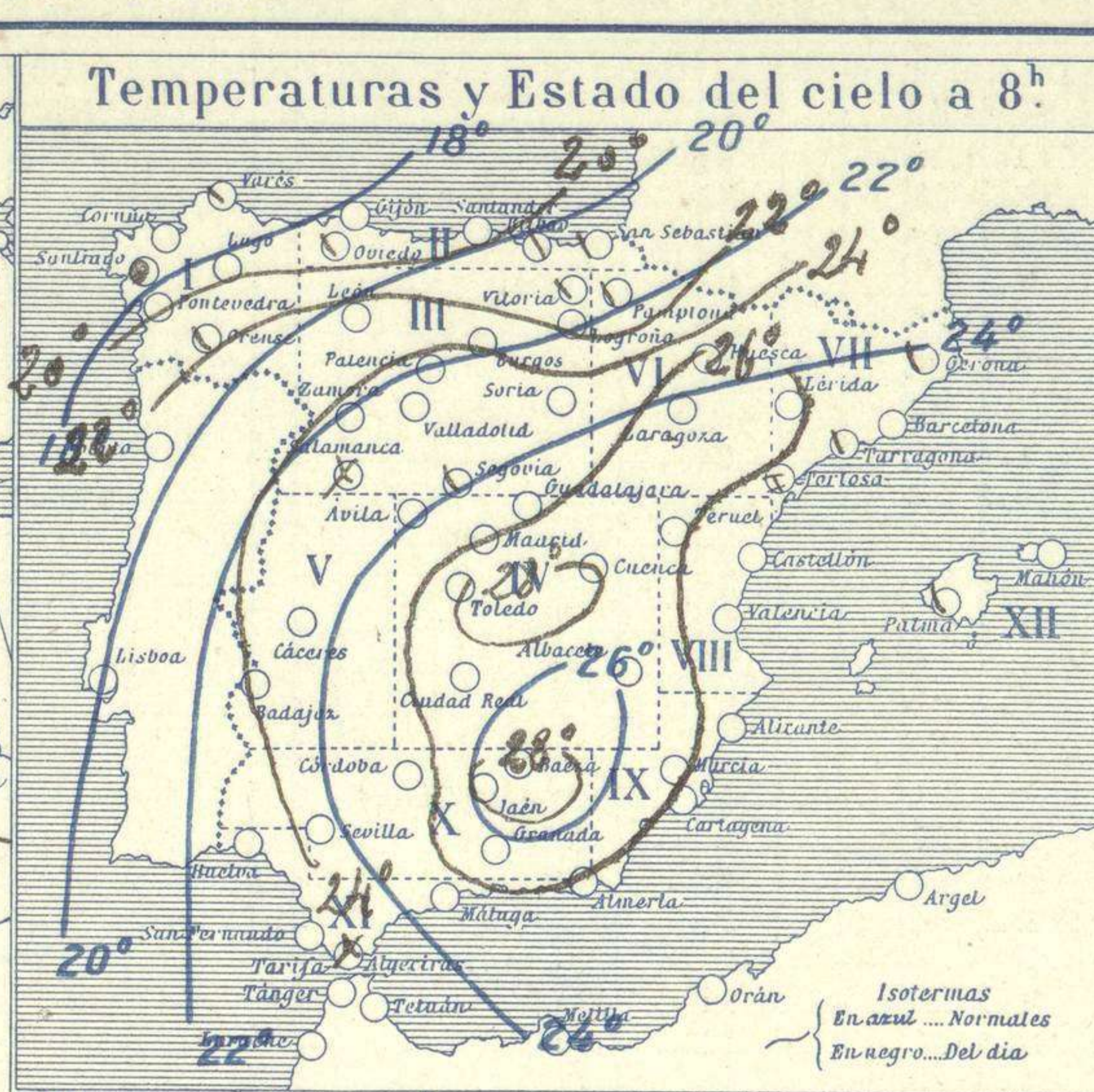
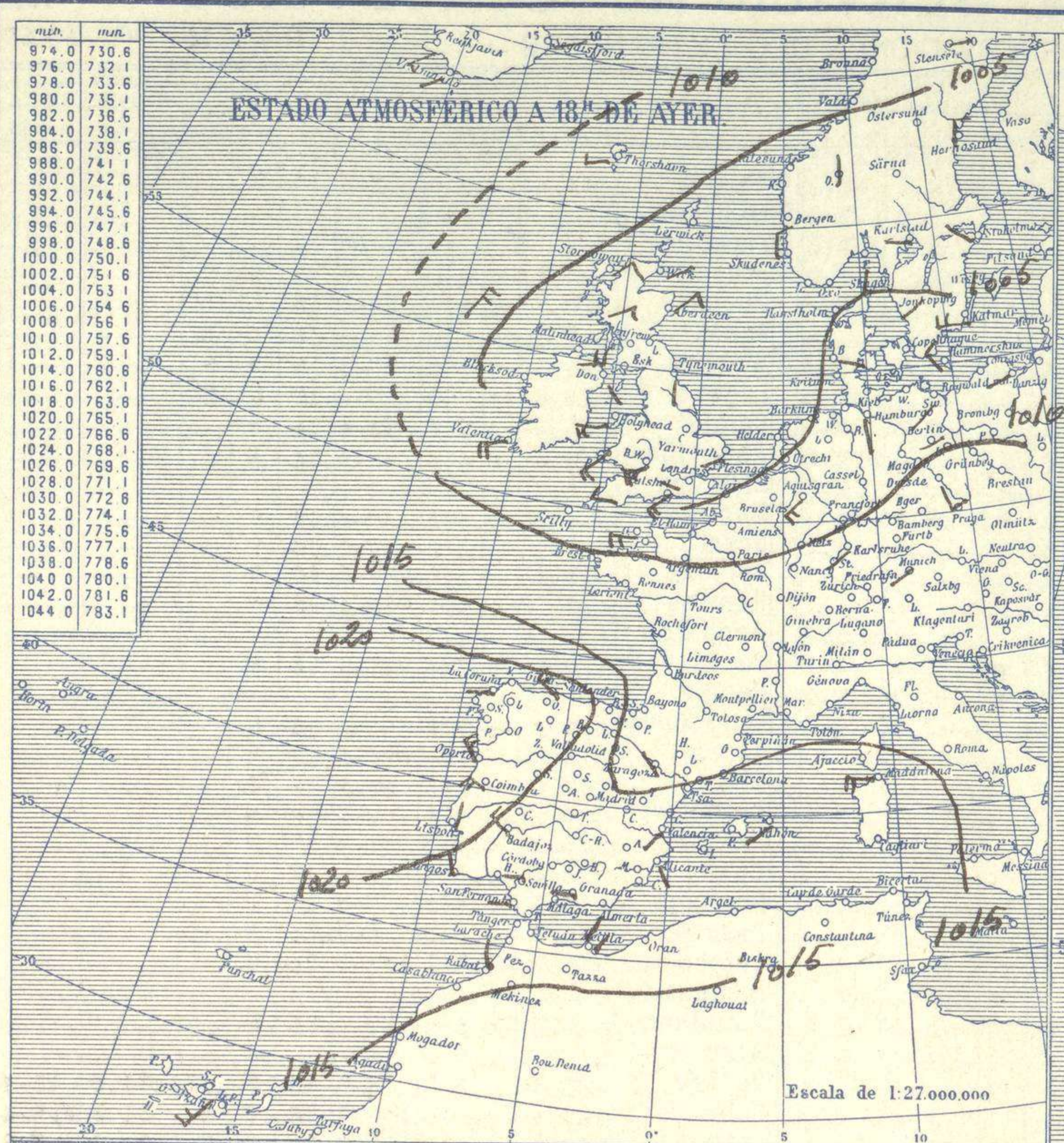


SERVICIO METEOROLÓGICO ESPAÑOL.

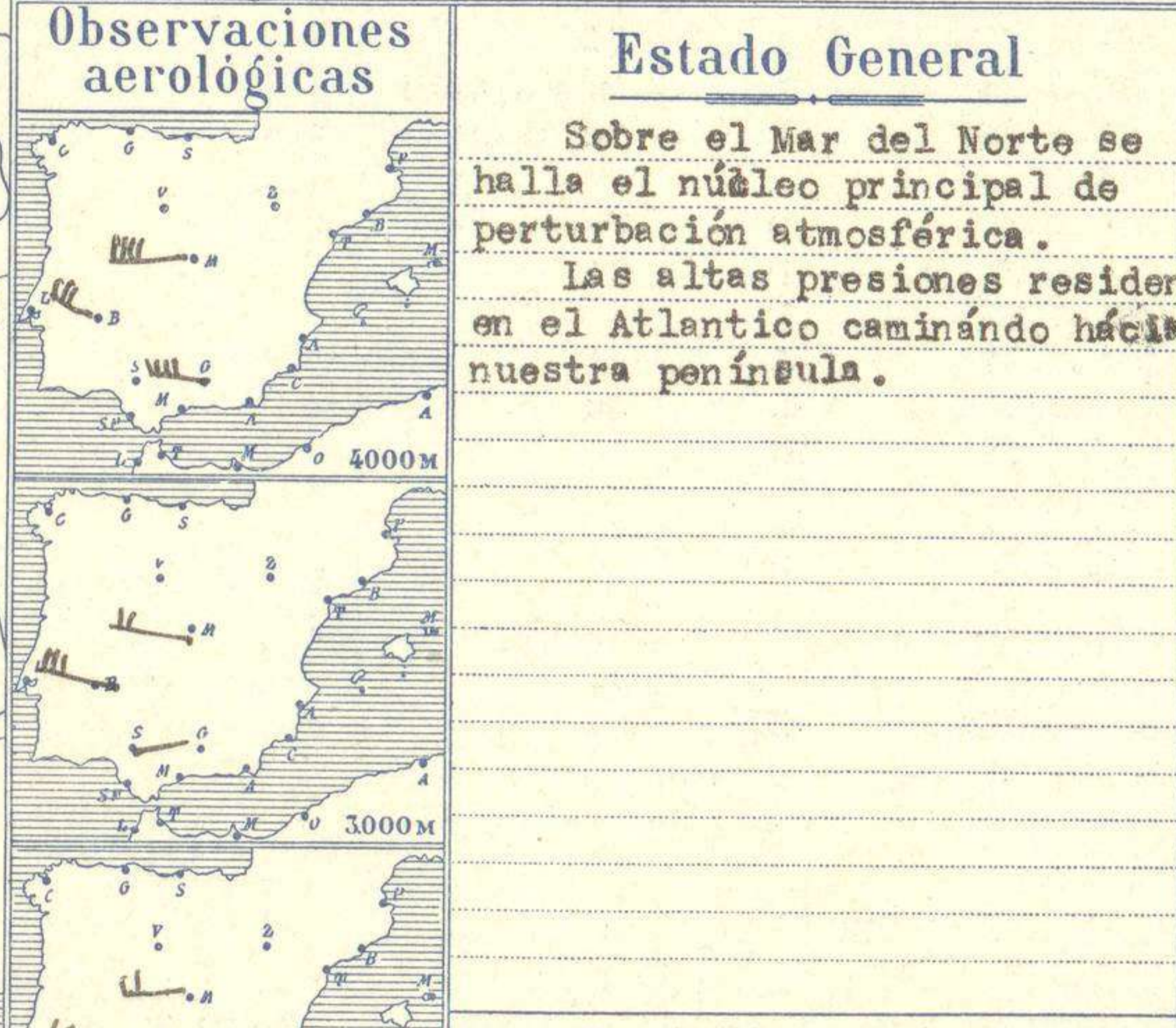
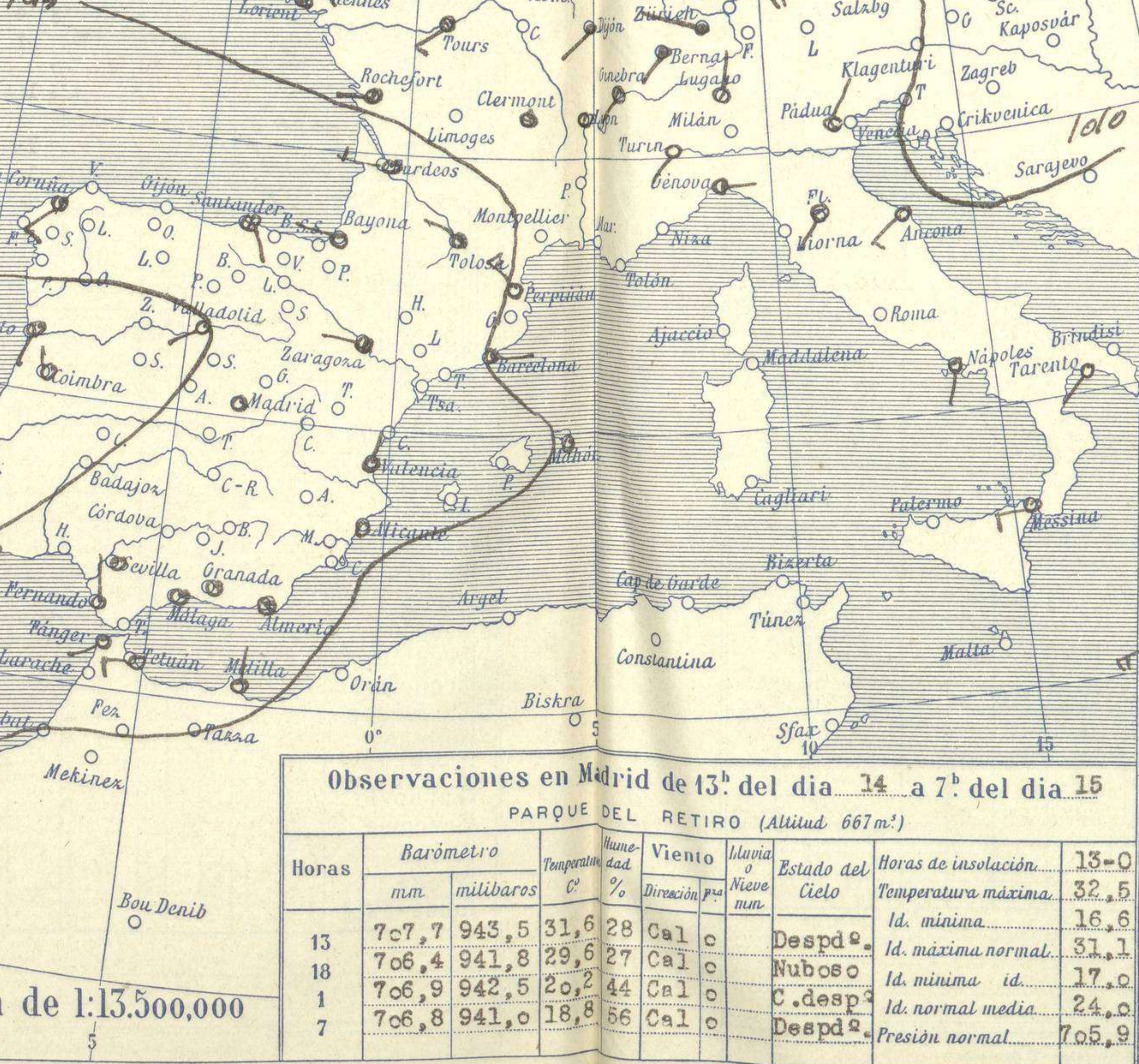
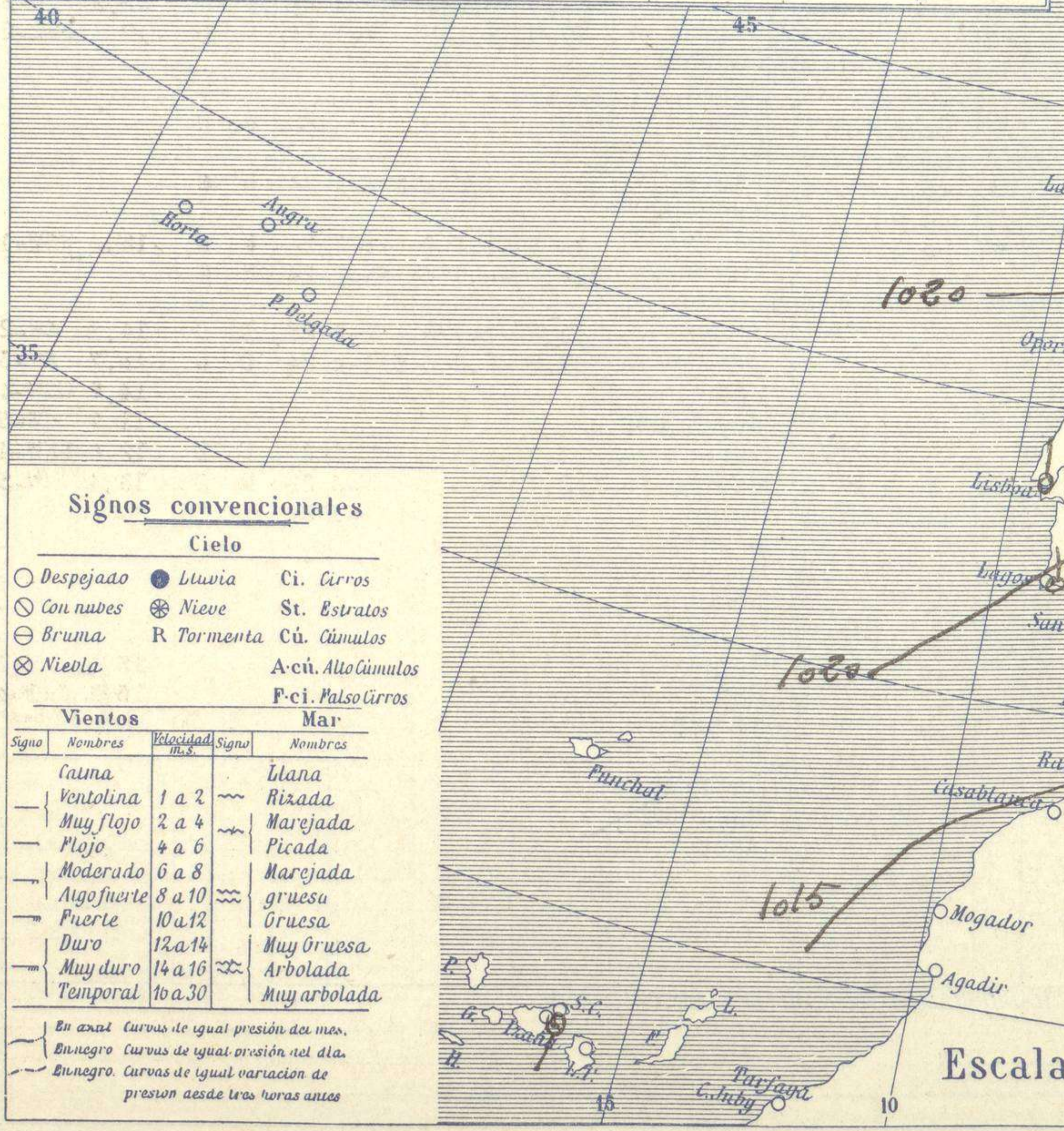
Boletín del Lunes 15 de Agosto de 1927

AÑO XXXV

Núm. 227



Estaciones	Temperaturas		Lluvia
	Máx.	Mínim.	
La Coruña	25	17	ip
Pontevedra	20	17	1
Lugo			
Orense	28	15	
Gijón	27	17	1
Oviedo	29	15	
Santander	28	18	ip
Bilbao	25	16	ip
San Sebastián	27	18	1
León	27	15	
Zamora	31	14	
Palencia	32	16	
Burgos	27	14	
Soria	28	15	
Valladolid	32	15	
Salamanca	30	11	
Ávila	28	13	
Segovia	30	15	
Madrid	33	17	
Toledo	36	20	
Guadalajara	35	16	
Ciudad Real	31	12	
Albacete	36	19	
Cáceres	37	17	
Badajoz	36	17	
Vitoria	28	15	
Logroño	32	16	
Pamplona	28	14	
Huesca	32	18	
Zaragoza	33	19	
Lérida			
Oerona	32	20	
Barcelona	29	23	
Tarragona	?	24	
Tortosa	32	22	
Teruel			
Castellón	30	22	
Valencia	30	23	
Alicante	31	21	
Murcia	35	21	
Sevilla	41	17	
Córdoba	40	20	
Jaén	37	24	
Baeza			
Granada	36	21	
Huelva	37	20	
San Fernando	32	22	
Tarifa	27	22	
Algeciras	32	22	
Málaga	38	21	
Almería	29	22	
Palma	32	21	
Ibiza			
Mahón	30	23	
Las Palmas			
St Cruz de T.	30	23	
Laguna			
Izaña	28	20	
Tetuán	29	24	
Melilla			
Tánger			



Sobre el Mar del Norte se halla el núcleo principal de perturbación atmosférica. Las altas presiones residen en el Atlántico caminando hacia nuestra península.		
---	--	--

Cielo			
○ Despejado	● Lluvia	○ Ci. Cirros	
○ Con nubes	⊙ Nieve	○ St. Estratos	
○ Bruma	R Tormenta	○ Cú. Cúmulos	
⊗ Niebla	A-cú. Alto Cúmulos	○ F-ci. Páso Cirros	

Vientos			
Signo	Nombres	Velocidad	Signo
—	Calma	0	—
—	Ventolina	1 a 2	—
—	Muy flojo	2 a 4	—
—	Flojo	4 a 6	—
—	Moderado	6 a 8	—
—	Algo fuerte	8 a 10	—
—	Fuerte	10 a 12	—
—	Duro	12 a 14	—
—	Muy duro	14 a 16	—
—	Temporal	16 a 30	—

Horas	Barómetro		Temperatura	Humedad	Viento	Lluvia	Estado del Cielo	Horas de insolación
	mm	milibaros						
13	707,7	943,5	31,6	28	Cal	○	Despd.	13-0
18	706,4	941,8	29,6	27	Cal	○	Despd.	Temperatura máxima. 32,5
1	706,9	942,5	20,2	44	Cal	○	Despd.	Id. mínima. 16,6
7	706,8	941,0	18,8	56	Cal	○	Despd.	Id. máxima normal. 31,1
								Id. mínima id. 17,0
								Id. normal media. 24,0
								Presión normal. 705,9

REGION	Probable
I	Ligeras lluvias.
II	
III	
IV	
V	
VI	Buen tiempo, calor.
VII	
VIII	
IX	
X	
XI	
XII	

Escala de 1:13.500.000

OBSERVACIONES DE ESPAÑA

ESTACIONES	PRESIÓN MILIBARES		VIENTO	TEMPERATURA	TIEMPO	NUBES	MAR	DIRECCIÓN Y FUERZA DEL VIENTO Á											
	á O°	VARIACIÓN						OBSERVACIONES Á 7 ^h											
	N. M. G. N.	C.	D. y F.	C.	PRESENTE	PASADO		250	500	1000	2000	3000	4000	5000					
OBSERVACIONES Á 7 ^h													OBSERVACIONES Á 7 ^h						
La Coruña	1018,1	-0,7	6 SW-1	20	N	Nb	3	SW-3	WSW-5										
Gijón	17,1	-0,7	6 Cal-0	19	NB	Nb	1												
Santander	17,4	-1,1	5 SE-2	19	NB	Cu, Ci-nu	3												
Valladolid	19,9	0,0	0 WSW-2	17	N	Cu, Ci													
Zaragoza	16,6	-0,5	4 W-2	21	N	A-cu													
Barcelona	15,4	0,0	0 E-2	25	NB	B-st-cu, Ci													
Tortosa	15,9	0,0	0 NNE-2	28	D			NNE-1	NW-1	NNW-3									
Mahón	15,3	-0,4	5 Cal-0	26	D	Cu													
Madrid	17,8	0,7	4 Cal-0	19	D														
Badajóz	20,7	0,5	4 NW-2	18	D														
Alicante	14,8	0,4	1 Cal-0	24	N	B-st-cu	1												
Granada	18,5	0,0	0 Cal-0	22	D														
Sevilla	17,9	0,8	1 Cal-0	21	D														
Almería	16,2	0,3	1 Cal-0	23	N	St	1												
Málaga	16,3	0,0	0 Cal-0	23	D														
S. Fernando	18,6	0,0	0 NNW-1	25	D														
Melilla	16,3	-1,1	6 N-0	26	D	Fr-cu, Ci-st	1												
Tetuán	16,5	-0,4	5 W-3	22	D	Ci													
S. C. de Tenerife	16,7	0,3	4 W-0	24	NB	Cu	2												
Izafu NC IA	16,5	0,0	0 NNW-1	24	D														
OBSERVACIONES Á 18 ^h													OBSERVACIONES Á 18 ^h						
La Coruña	21,8	0,4	1 W-1	18	LL	Nb	2												
Gijón	20,8	0,8	1 NW-4	18	LL	Nb	3												
Santander	20,1	0,8	1 NW-5	22	N	Cu	3												
Valladolid	16,3	-0,4	5 WSW-2	27	N	Ci													
Zaragoza	13,7	-2,0	5 NW-1	30	N	Cu-nb, A-cu													
Barcelona	15,0	-1,3	5 SW-4	26	N	Cu, Ci-st	1												
Tortosa	15,9		3 SSE-3																
Mahón	16,1	-1,2	5 SW-2	27	D	Fr-cu	1												
Madrid	14,5	-0,4	6 Cal-0	20	D	Ci													
Badajóz	17,3	-0,5	5 NW-4	33	D														
Alicante	15,9	-1,2	5 SSE-2	27	D	Ci	3												
Granada	15,8	-1,2	5 W-1	34	D	Cu	4												
Sevilla	15,3	?	1 W-1	39	D														
Almería	16,6	-1,7	5 SSW-2	27	D														
Málaga	14,2	0,0	0 NW-2	26	N	?													
S. Fernando	17,7	-0,7	5 W-1	29	D														
Melilla	17,7	-1,2	5 NNE-0	26	D	Cu-nb, A-cu	3												
Tetuán	?	-1,3	5 ?-1	27	NB	Ci													
S. C. de Tenerife	16,2	-0,7	6 SSW-6	28	N	Cu	2												
Izafu NC IA	16,3	0,0	0 SW-1	28	D														

NOTICIAS

Expresado en medias horas antes observación.
 D Despejado ó semidespejado - N Nuboso ó cubierto - NB Niebla ó bruma - A Aguaceros - LL Lloviznas - LL Lluvias - G Granizo (sin truenos) - An Aguanieve - nv Nieve - T Tormenta.
 D Despejado ó semidespejado - N Nuboso - NC Cubierto constantemente - NB Niebla ó bruma - A Aguaceros - LL Lloviznas - nv Nieve ó aguanieve - G Granizo (sin truenos) - T Tormenta.
 Sobre el nivel del mar.