



INSTITUTO GEOGRÁFICO

BOLETÍN DEL SERVICIO METEOROLÓGICO

1926

AÑO XXXIV

Núm. 70

OBSERVACIONES DEL EXTRANJERO

11 de Marzo

Table with columns for ESTACIONES, PREJÓN MILIBARES, VIENTO, TEMPERATURA, TIEMPO, and ESTACIONES. Rows list various international stations such as Bronnó, Maguncia, Calais, and Plymouth.

RADIOGRAMAS TRANSMITIDOS DESDE BARCOS
DIA HORA LAT.N LONG.W PRES.MB VIENTO.
11 7 52.7 23.3 1030.0 S-4

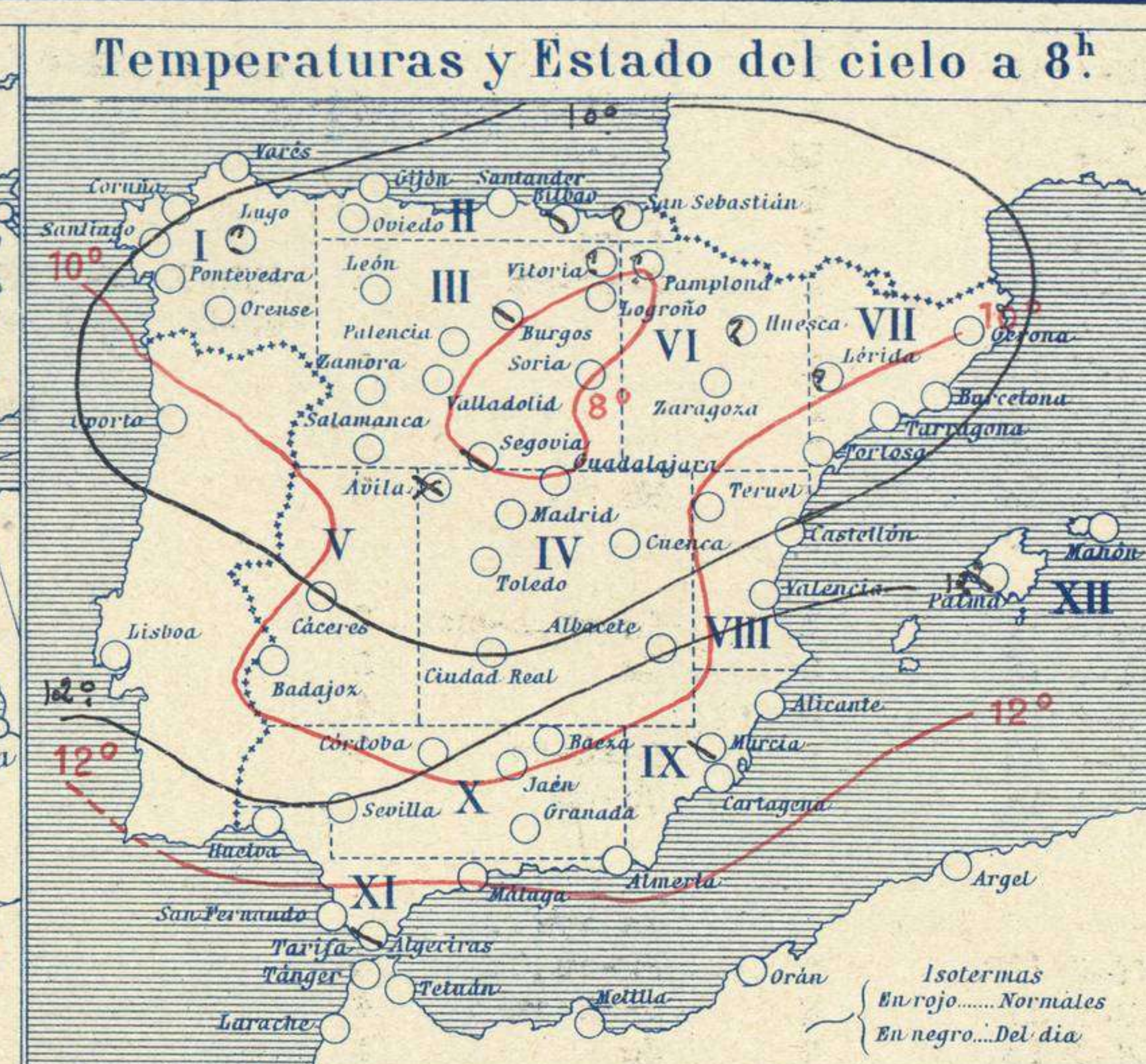
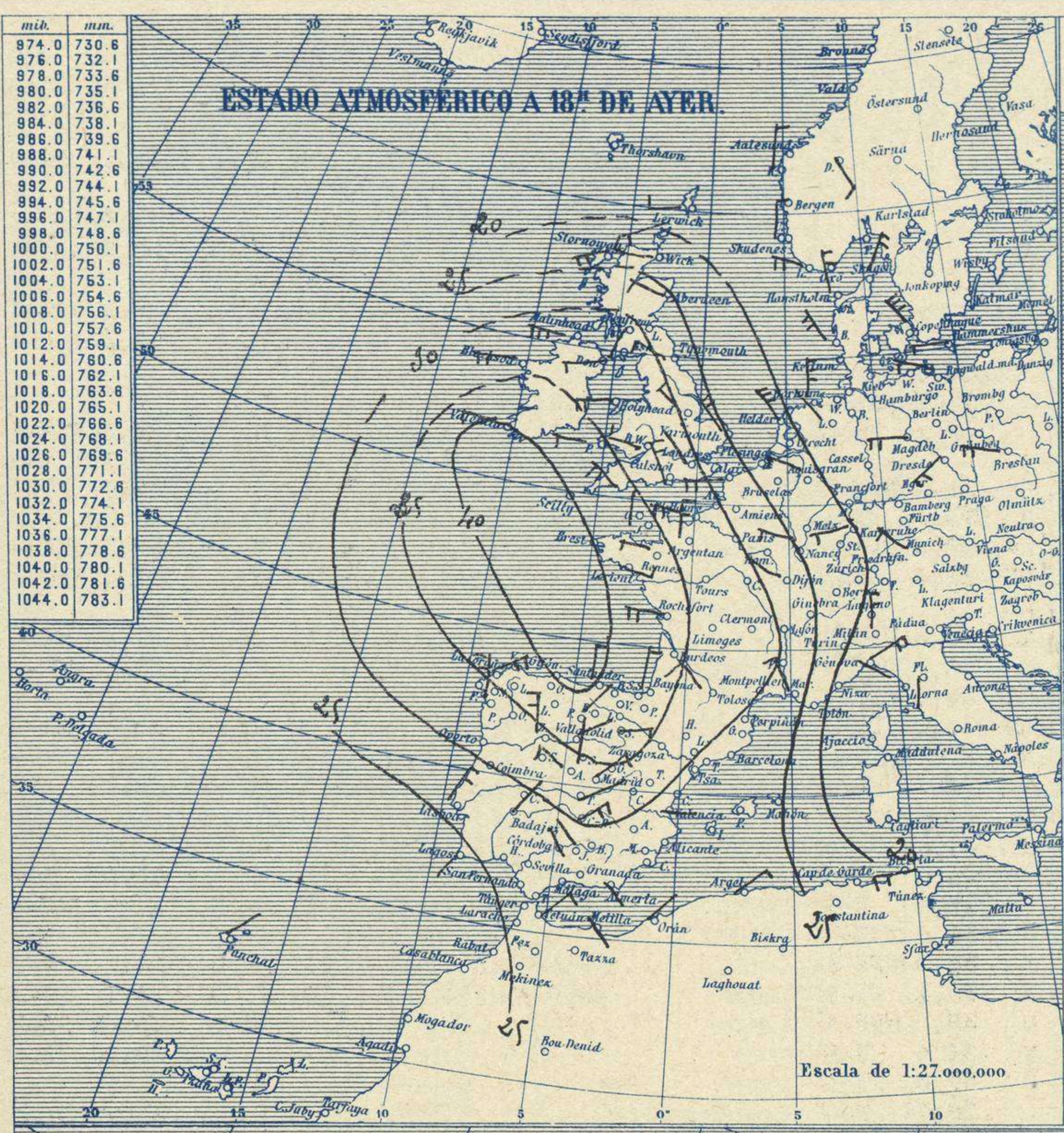


# SERVICIO METEOROLÓGICO ESPAÑOL.

## Boletín del *Lunes 13* de Marzo de 1926

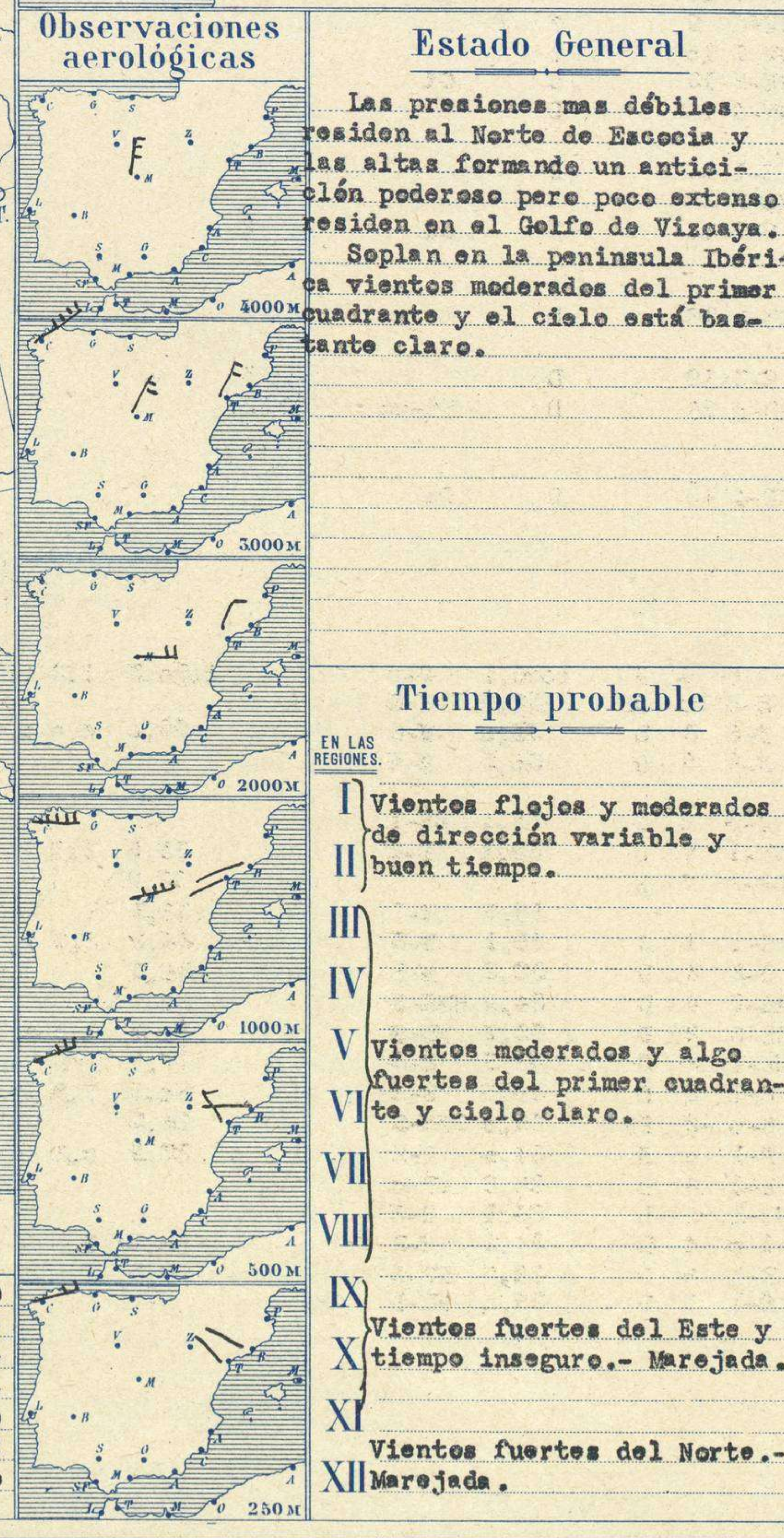
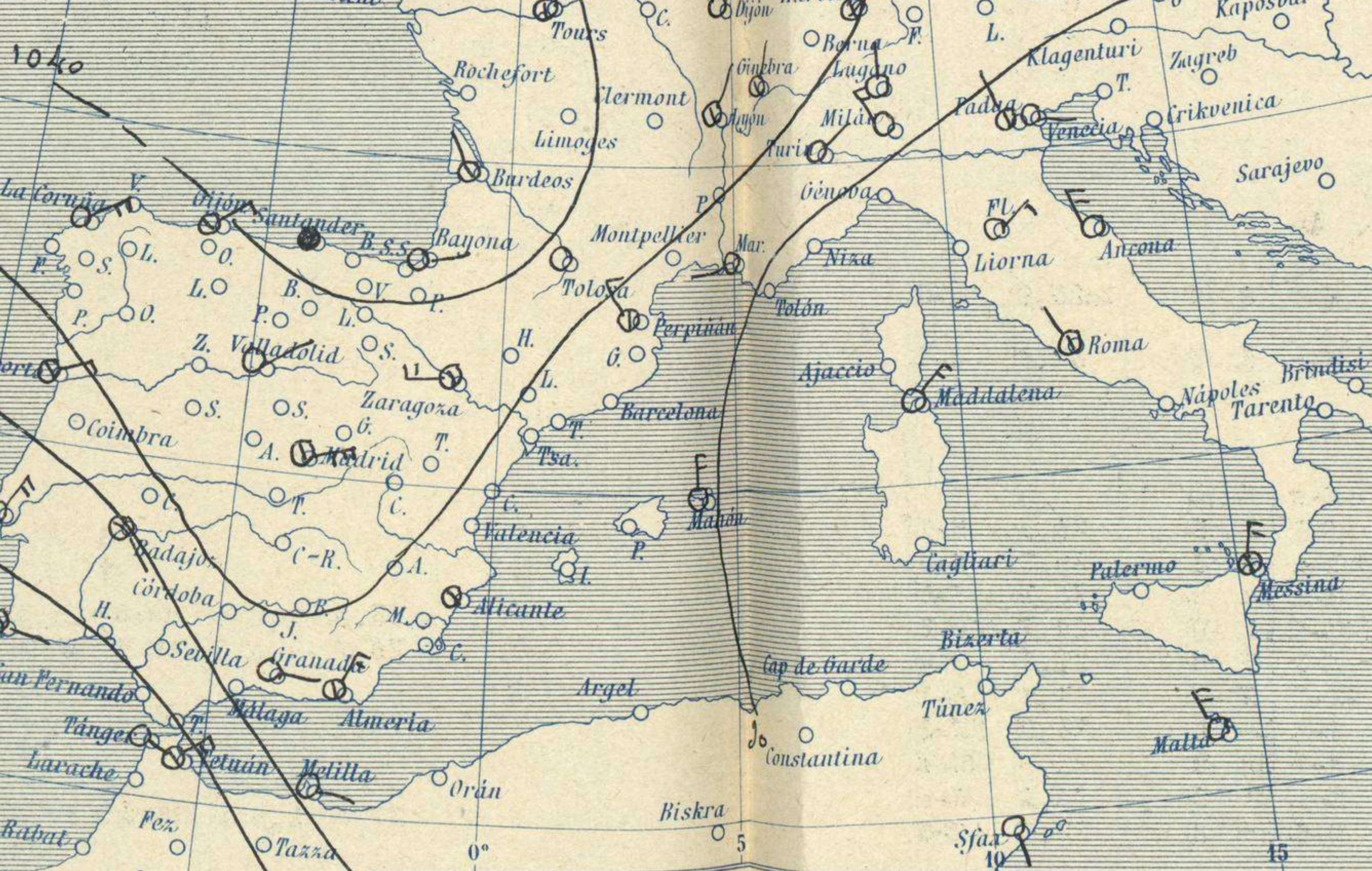
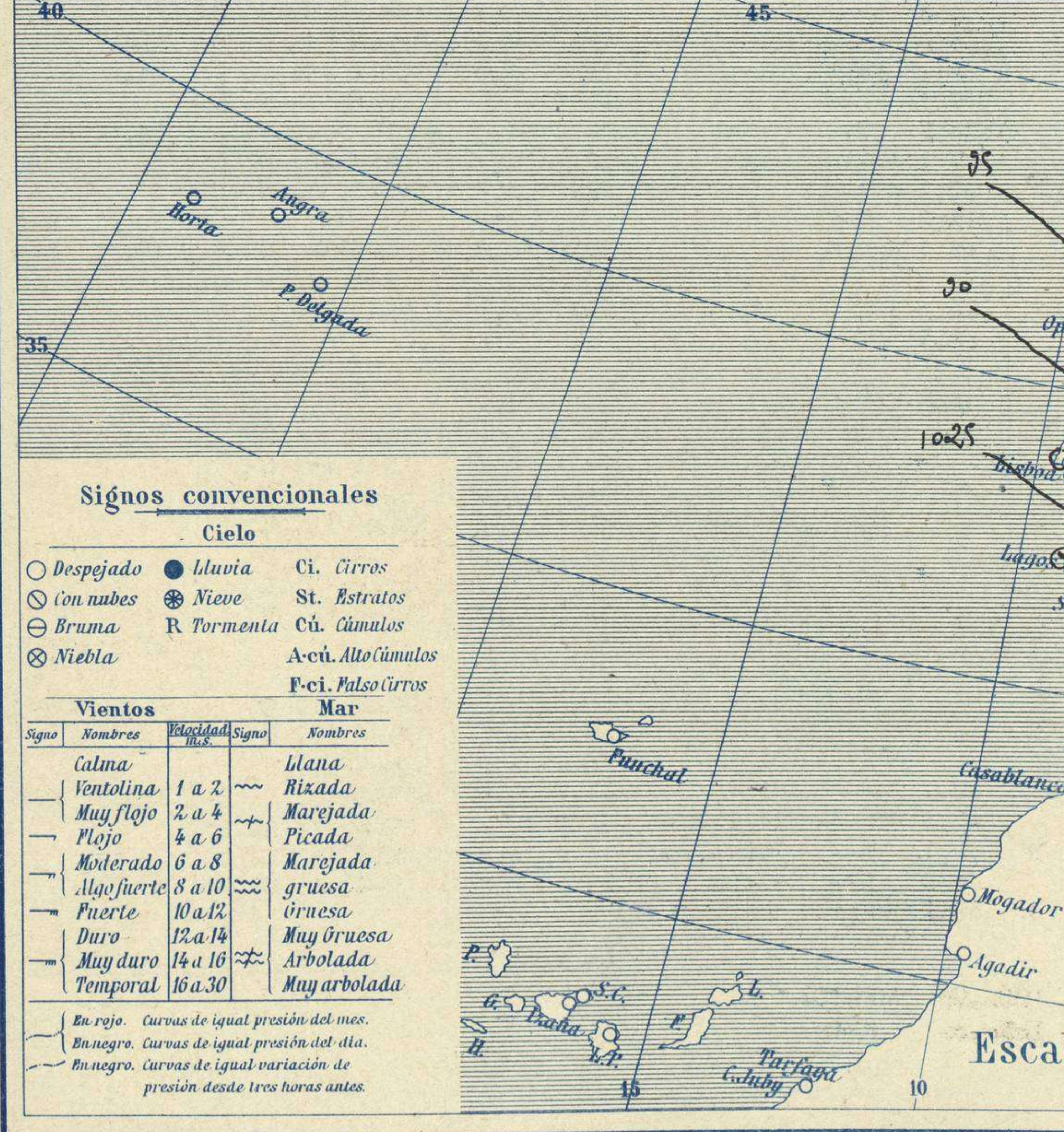
AÑO XXXIV

Núm.º 70



**Temperaturas extrema y Lluvia**

Estaciones	Temperaturas		Lluvia mm.
	Máx.	Mínim.	
La Coruña	15	6	
Santiago	21	7	
Pontevedra	17	4	
Lugo	12	8	0.3
Orense	10	6	1
Oijón	14	7	2
Oviedo	13	6	1
Santander	15	-1	
Bilbao	17	0	
San Sebastián	12	2	
León	10	-2	
Zamora	10	1	
Palencia	15	2	
Burgos	15	-1	
Soria	12	-3	
Valladolid	16	-1	
Salamanca	20	3	
Ávila	21	5	
Segovia	23	6	
Madrid	24	5	
Toledo	14	2	
Guadalajara	19	6	
Cuenca	17	10	
Ciudad-Real	14	5	
Albacete	21	9	
Báceres	14	-3	
Cádiz	17	4	
Badajoz	16	7	
Vitoria	18	6	
Logroño	20	7	ip
Pamplona	27	6	
Huesca	22	11	
Zaragoza	23	9	
Lérida	24	8	
Gerona	27	7	
Barcelona	24	13	
Tarragona	16	14	
Tortosa	19	12	
Teruel	20	11	
Castellón	17	9	
Valencia	14	9	
Alicante	24	32	
Murcia	14	9	
Sevilla	24	32	
Córdoba	16	11	
Jaén	19	12	
Baeza	20	11	
Granada	17	9	
Huelva	14	9	
San Fernando	24	32	
Tarifa	14	9	
Algeciras	19	12	
Málaga	20	11	
Almería	17	9	
Palma	14	9	
Ibiza	24	32	
Mahón	16	11	
Las Palmas	19	12	
S <sup>t</sup> Cruz de T.	18	14	
Laguna			
Izaña			
Tetuán			
Melilla			
Tánger			



**Tiempo probable**

EN LAS REGIONES.

I	Vientos flojos y moderados de dirección variable y buen tiempo.
II	
III	
IV	Vientos moderados y algo fuertes del primer cuadrante y cielo claro.
V	
VI	
VII	
VIII	
IX	Vientos fuertes del Este y tiempo inseguro.- Marejada.
X	
XI	Vientos fuertes del Norte.- Marejada.
XII	

**Observaciones en Madrid de 13<sup>h</sup> del día a 7<sup>h</sup> del día**

PARQUE DEL RETIRO (Altitud 667 m.)

Horas	Barómetro		Temperatura	Humedad	Viento	Lluvia	Estado del Cielo	Horas de insolación	
	mm.	milibares						9-50	Temperatura máxima
13	713,5	951,3	18,6	27	ENE 4	Despa		19,5	
18	712,9	950,5	16,3	38	ENE 1	id.		3,4	
1	714,3	952,3	7,0	49	NE 6	C. despa		13,4	
7	715,3	953,7	4,8	49	E 6	id.		3,0	
								Id. mínima normal	
								Id. mínima id.	
								Id. normal media	
								Presión normal	

**Signos convencionales**

**Cielo**

- Despejado
- Lluvia
- con nubes
- ⊙ Bruma
- ⊗ Niebla
- Ci. Cirros
- St. Estratos
- Cú. Cúmulos
- A-cú. Alto Cúmulos
- F-ci. Alto Cirros

**Vientos**

Signo	Nombres	Velocidad	Signo	Nombres
—	Calma	1 a 2	—	Llana
—	Ventolina	2 a 4	—	Rizada
—	Muy flojo	4 a 6	—	Marejada
—	Flojo	6 a 8	—	Picada
—	Moderado	8 a 10	—	Marejada gruesa
—	Algo fuerte	10 a 12	—	gruesa
—	Fuerte	12 a 14	—	Muy gruesa
—	Duro	14 a 16	—	Arbolada
—	Muy duro	16 a 30	—	Muy arbolada
—	Temporal		—	

**Mar**

En rojo. Curvas de igual presión del mes.  
En negro. Curvas de igual presión del día.  
En negro. Curvas de igual variación de presión desde tres horas antes.

Escala de 1:13.500.000

## OBSERVACIONES DE ESPAÑA

ESTACIONES	PRESIÓN MILIBARES			VIENTO D. y F.	TEMPERATURA C.	HUMEDAD %	TIEMPO PRESENTE PASADO	NUBES	MAR	DIRECCIÓN Y FUERZA DEL VIENTO A								
	a O°		C.															
	N. M. G. N.	VARIACIÓN								250	500	1000	2000	3000	4000	5000		
<b>OBSERVACIONES A 7h</b>											<b>OBSERVACIONES A 7h</b>							
La Coruña	37,3	0,0	0	ENE-4	11		D		5	ENE-5	ENE-6	E-8	ENE-4	NE-9				
Gijón	39,6	0,4	4	NE-3	9		N	E-st-cu	5									
Santander	39,9	0,0	0	Cal-o	7		LL	Cu-nb	4									
Valladolid	37,4	0,9	2	NE-2	3		D	Ci										
Zaragoza	35,9	2,5	4	W-4	7		N	A-cu										
Barcelona	31,9	0,9	4	W-1	10		N	B-st-cu		WNW-1	W-2	WSW-2						
Tortosa	34,3	1,9	1	NNW-4	12		D			NW-2	NW-3	WSW-1	NNE-3	NNE-4	NNE-4	NNE-9		
Mahón	29,7	2,9	1	N-7	11		D		?									
Madrid	34,1	1,5	1	E-6	5		D					ENE-7	E-4	NNE-5	N-7	N-6		
Badajoz	27,5	0,8	1	SE-2	8		D											
Alicante	32,2	1,9	1	Cal-o	10		N	Nb	2									
Granada	30,5			E-2	9		D											
Sevilla																		
Almería	30,6	2,3	1	NNE-5	14		N	Cu-nb, A-cu	2									
Málaga	27,4	1,3	1	Cal-o	13		N	Cu	2									
S. Fernando	24,3	0,8	2	E-4	14		D		4									
Melilla	29,9	2,0	1	ESE-2	15		N	B-st-cu	5									
Larache	27,1	1,7	1	NE-4	14		D	Cu-nb										
S. C. de Tenerife																		
Izaña																		
<b>OBSERVACIONES A 18h</b>											<b>OBSERVACIONES A 18h</b>							
La Coruña	36,5	0,3	6	ENE-5	12		D	Fr-cu, Ci	5									
Gijón	39,5	0,2	6	NE-7	11		N	B-st-cu	4									
Santander	39,9	0,5	4	N-3	10		N	Cu	4									
Valladolid	34,7	1,2	1	ENE-6	9		?											
Zaragoza	30,6	0,5	4	WNW-7	10		?											
Barcelona	26,6	1,1	4	SE-2	13		D	Ci										
Tortosa	26,3	0,7	4	NW-6	16		D											
Mahón																		
Madrid	27,1	0,7	4	ENE-1	16		D											
Badajoz	25,3	0,1	7	NNE-2	23		D											
Alicante	27,4	0,3	4	E-2	14		D	Cu	2									
Granada																		
Sevilla																		
Almería	26,3	0,5	4	ESE-1	18		D		2									
Málaga																		
S. Fernando	23,1	0,0	0	E-3	19		D		3									
Melilla	25,8	0,1	4	SE-0	16		D	St-cu	2									
Larache																		
S. C. de Tenerife																		
<b>TETUAN</b>	24,3	0,0	4	NE-4	15		D	Cu										

### NOTICIAS

Expresado en medias horas antes observación.  
 \* D Despejado ó semidespejado - N Nuboso ó cubierto - NB Niebla ó brumas - A Aguaceros - ll Lloviznas - LL Lluvias - G Granizo (sin truenos) - An Aguanieve - nv Nieve - T Tormenta.  
 \*\*\*\* D Despejado ó semidespejado - N Nuboso - NC Cubierto constantemente - NB Niebla ó bruma - A Aguaceros - ll Llovizna - nv Nieve ó aguanieve - G Granizo (sin truenos) - T Tormenta.  
 \*\*\*\*\* Sobre el nivel del mar.