



INSTITUTO GEOGRÁFICO

BOLETÍN DEL SERVICIO METEOROLÓGICO

1926

AÑO XXXIV
Núm. 67

OBSERVACIONES DEL EXTRANJERO

8 de Marzo

ESTACIONES	PRESIÓN MILIBARES				VIENTO	TEMPE- RATURA C°	TIEMPO		PRESIÓN MILIBARES	VIENTO	ESTACIONES	PRESIÓN MILIBARES				VIENTO	TEMPE- RATURA C°	TIEMPO		PRESIÓN MILIBARES	VIENTO						
	A O°		VARIACIÓN	C			D. y F.	C°				PRESENT	PASADO	A O°				VARIACIÓN	C			D. y F.	C°	PRESENT	PASADO	A O°	
	N. M. G. N.	OBJERVACIONES												N. M. G. N.	OBJERVACIONES											N. M. G. N.	OBJERVACIONES
EUROPA SEPTENTRIONAL	Bronnó	990,7	-2,0	5	SE-3	0	N	N			Calais	1024,6	0,8	1	W-3	8	N		1021,5	WSW-3							
	Hernosánd	98,5	-0,7	5	Cal-0	-13	D	N	1002,3	W-1	Maguncia	23,0	1,3	1	Cal-0	10	N		21,1	W-1							
	Estocolmo	1003,5	-0,7	5	SSW-2	0	nv	nv	07,5	NW-1	Abbeville	26,7	0,9	1	WNW-4	9	N		23,3	WNW-5							
	Karlstad	03,0	0,0	0	WSW-1	1	N	N	07,7	Cal-0	El Havre	28,6	0,9	1	WNW-4	8	N		25,8	W-7							
	Wisby	07,8	0,0	0	SW-?	1	nv	nv			Paris	29,0	1,6	1	W-3	9	N		25,3	WNW-3							
	Utsire										Estrasburgo	27,0	2,1	1	WSW-1	9	N		22,3	WNW-3							
	Lister	05,1	0,5	1	Cal-0	3	NB	LL			Argentan	30,6	0,7	4	W-2	8	N										
	Skagen	04,2	0,0	0	WSW-2	4	N	A	07,4	SSW-2	Romilly																
	Hanstholm	05,5	0,0	0	SW-3	5	NB	LL	07,9	WSW-3	Brest	31,9	0,3	1	WSW-2	11	N										
	Copenhague	10,1	0,0	0	SW-2	4	NB	NB	11,9	WSW-1	Nancy	27,5	2,3	1	WSW-2	8	N										
ISLANDIA	Riga									Lorient																	
	Westmannó									Rennes	32,1	0,9	4	WSW-2	10	N		29,5	NNW-2								
	Seydisfjord	983,0	-1,3	6	Cal-0	-1	nv	N	981,5	NE-1	Dijón	29,1	1,3	1	WNW-2	9	N		25,1	NNW-2							
	Reykjavik									Tours	31,9	0,8	4	W-2	8	N		29,3	WNW-4								
	Thorshavn	90,9	-1,3	5	S-4	6	LL	A	92,1	W-6	Rochefort	33,7	0,8	1	WNW-1	20	D										
	Lerwick	98,7	0,0	0	SW-2	7	N	N	1007,1	W-3	Clermont-Fd.								28,5	NW-2							
	Stornoway	1000,6	-0,5	5	WSW-4	9	LL	LL	02,5	W-5	Lyón	30,5	1,3	1	NW-2	8	N		27,0	NW-2							
	Aberdeen	05,1	0,0	0	SW-3	10	N	D	05,7	WSW-3	Burdeos	33,1	0,3	1	NW-1	8	N		31,8	NW-1							
	Malin Head	11,1	-0,5	5	WSW-7	11	LL	LL	12,0	WSW-6	Niza																
	Renfrew	11,2	0,0	0	WSW-6	11	N	LL	11,0	WSW-6	Marignane	23,8	1,6	4	NNW-7	13	N		18,9	NNW-8							
ISLAS BRITÁNICAS	Tynemouth	13,2	0,0	0	WSW-4	12	N	N	12,5	WSW-4	Tolosa	33,5	0,9	4	W-2	9	N		27,5	WNW-4							
	Blacksod-Point	12,3	-1,0	5	SW-7	11	N	N	15,7	WSW-5	Bayona	27,1	0,0	0	N-3	10	N		33,7	NW-4							
	Holyhead	19,7	0,0	0	SW-5	9	N	N	18,7	WSW-5	Tolón																
	Cranwell	20,3	0,0	0	W-5	9	N	N	18,0	W-4	Perpiñán	36,2	0,9	1	NW-8	12	N		27,3	NW-8							
	Yarmouth	20,8	1,0	1	W-3	9	N	N	18,6	WSW-2	Ajaccio	20,6	3,6	2	Cal-0	10	N		13,5	Cal-0							
	Valentia	22,5	0,0	0	SW-5	11	N	N	23,9	?-4	Oporto								28,2	NE-2							
	Pembroque	24,4	0,0	0	WSW-4	9	N	N	23,1	WSW-4	Coimbra	28,6	0,7	1	ENE-3	10	D	D	27,5	NNE-1							
	Ross-on-Wye	23,4	0,5	1	WSW-4	11	N	N	21,0	W-2	Lisboa	26,7	? ?	? ?	SE-4	11	D	? ?	26,6	N-4							
	Londres	25,0	1,0	1	WSW-3	8	D	N	21,7	WSW-4	Lagos	23,1	0,0	0	E-2	11	D	D	24,5	SW-2							
	Scilly	28,9	0,0	0	W-5	11	N	N	28,8	WNW-5	Funchal																
ALEMANIA Y AUSTRIA	Calshot	26,5	0,5	1	W-3	9	N	D	23,8	WNW-4	Horta	25,8	0,7	4	SSE-4	14	N	N	25,8	SSW-4							
	Jersey	29,3	1,0	4	W-3	9	N	N	27,0	W-3	Angra																
	Borkum	15,8	0,7	1	W-3	7	N	NB	14,7	W-3	Punta Delgada																
	Keitum										Pádua	22,7	2,0	1	Cal-0	2	D	D	14,6	E-2							
	Hamburgo	14,9	1,3	4	W-4	7	N	LL	16,1	WNW-2	Génova	23,0	3,3	1	E-3	11	D	D									
	Swinemunde								13,4	N-1	Florenzia	21,7	2,7	1	E-1	5	N	D	11,0	WSW-2							
	Memel										Ancona	23,8	0,7	1	NNE-2	7	N	N	15,8	N-3							
	Aquisgrán	23,7	1,3	1	W-4	8	LL	LL	20,2	WNW-3	Liorna	21,7	2,0	1	NE-2	7	D	D	11,5	NW-4							
	Magdeburgo	16,3	1,3	1	W-4	8	N	A	16,6	WNW-3	Magdalena	19,8	2,7	1	E-3	10	D	N	13,8	W-2							
	Berlin	14,9	-0,7	8	SW-3	5	LL	LL	25,7	NNW-1	Roma	20,7	2,7	1	N-1	5	D	D	11,0	WSW-0							
POLONIA	Dresde	17,7	-0,7	8	SW-4	4	LL	LL	15,5	WNW-3	Tarento																
	Breslau	18,7	0,0	0	Cal-0	2	N	N	12,6	NW-4	Mesina	13,7	4,7	1	N-5	11	N	N									
	Francfort	22,6	1,3	4	SW-1	10	N	LL	19,9	W-3	Venecia	22,3	2,0	1	ESE-2	5	D	D	14,2	NE-3							
	Karlsruhe	24,3	0,7	1	SW-1	3	N	A	20,3	WNW-1	Turin	22,3	2,7	1	Cal-0	9	D	D	10,7	SSW-2							
	Munich	23,9	0,0	0	SW-2	5	LL	LL	20,7	S-1	Praga																
	Viena										Buda-Pest																
	Danzig	14,9	0,0	0	SW-2	1	N	N			Malta																
	Posen										Rabat	23,7	1,1	1	SSE-1	9	D										
	Varsovia										Agadir	23,3	0,8	3	Cal-0	14	D										
	Cracovia										Fez	25,0	1,3	1	NNE-1	10	D										
PAISES BAJOS	Lemberg									Bou-Denib	25,1	0,7	1	E-2	14	D											
	De Bild	21,4	1,3	1	W-4	9	N	LL		Lagouhat	23,1	-0,3	5	Cal-0	8	D											
	Le Helder	19,0	1,3	1	WSW-4	8	N	N		Biskra	26,6	0,5	1	E-0	5	D											
	Flesinga	23,4	1,3	1	W-4	8	N	N		Orán	26,9	? ?	? ?	Cal-0	? ?	D		26,6	NNE-1								
	Bruselas	24,5	1,3	1	WSW-3	8	N	LL		Argél	29,0	1,2	1	W-1	12	D		27,3	WNW-1								
	Zurich	28,6	2,0	1	SW-2	8	N	LL		Cap de Garde																	
	Berna	29,3	1,3	1	SW-0	6	LL	LL	24,6	W-2	Túnez	20,7	2,4	1	? ?	13	D										
	Ginebra	30,6	0,7	1	NW-0	6	N	LL		Bizerta	20,9	1,6	1	W-4	13	D											
	Lugeno	22,2	2,7	1	N-0	5	D	D	15,8	N-0	Sfax	17,3	0,0	0	W-1	10	D										
	Blaavands	10,2	0,7	1	W-3	5	N	LL	05,5	W-2	Milan	24,2	2,7	1	NW-3	3	D	D	15,1	SW-4							
SUJIZA	Hammershus	09,9	-1,3	5	NNW-3	2	LL	LL	12,2	SW-3	Kalmar	08,7	-1,3	6	SW-6	12	LL	nv									
	Stensele	998,7	-1,3	5	E-1	-13	N	D	03,3	Cal-0	Wick	01,9	-1,0	5	SW-2	9	LL	LL	03,4	WSW-2							
	Ostersund	97,3	0,0	0	S-2	-4	N	N		Donaghadde	16,4	0,0	0	W-4	11	N	N	16,1	WSW-5								
	Sarna	99,8	0,0	0	Cal-0	-10	D	D	02,9	Cal-0	Plymouth	28,1	? ?	? ?	WSW-3	10	N	N	26,3	S-5							
	Jonkoping	1005,0	0,0	0	SW-3	2	N	nv	10,1	S-2	Dombaas	998,2	0,0	0	Cal-0	-6	N	N									

RADIOGRAMAS TRANSMITIDOS DESDE BARCOS

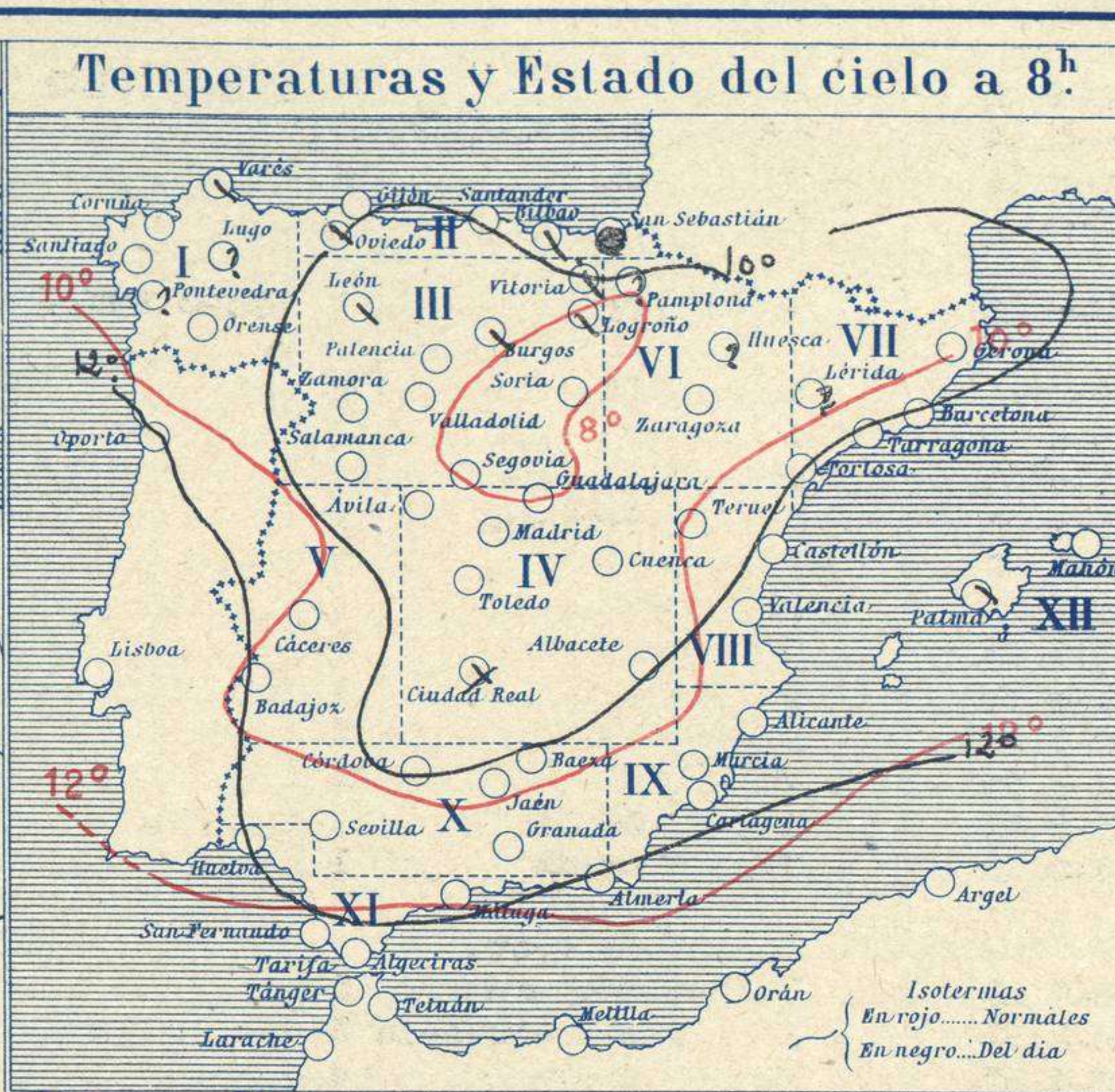
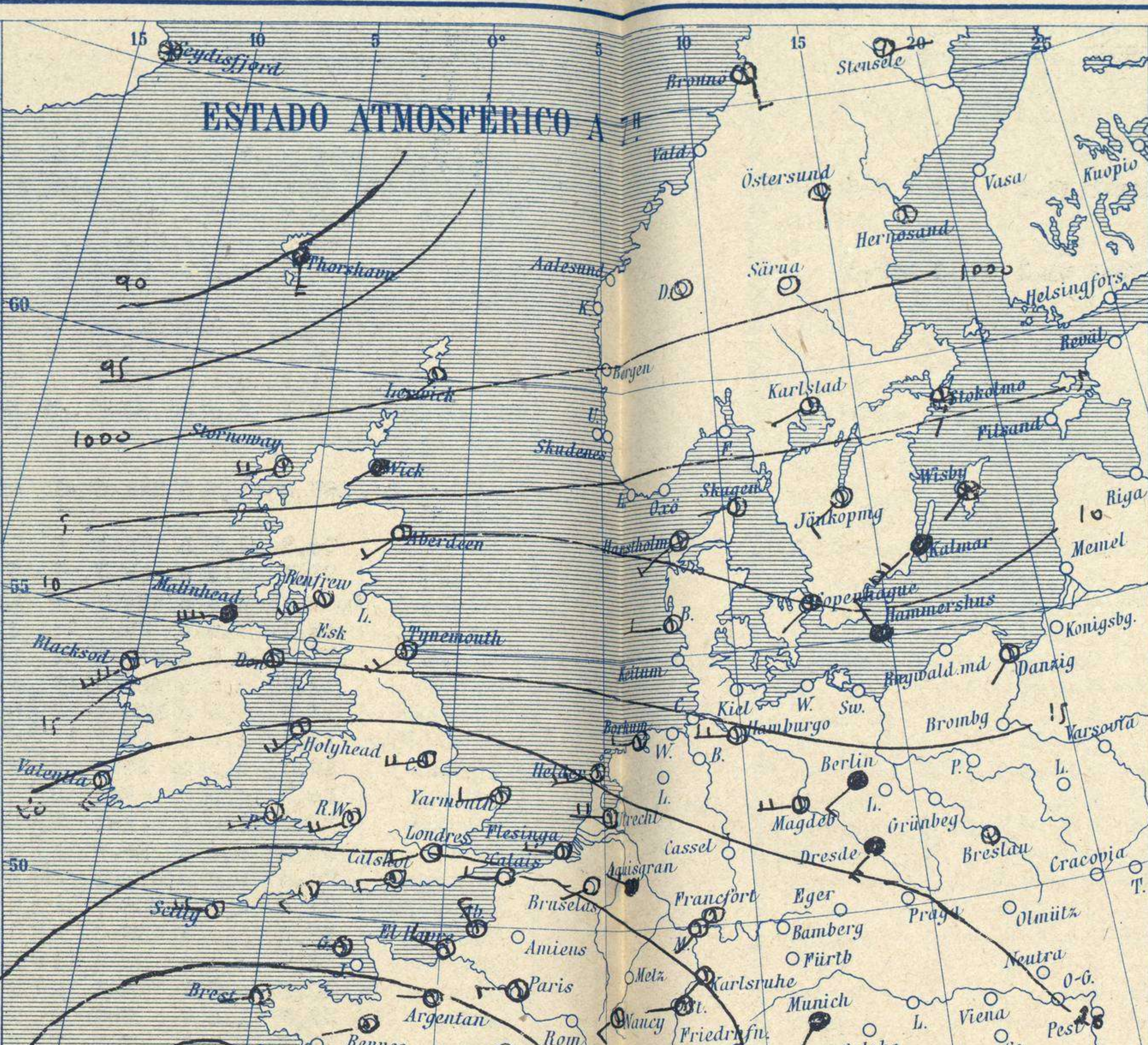
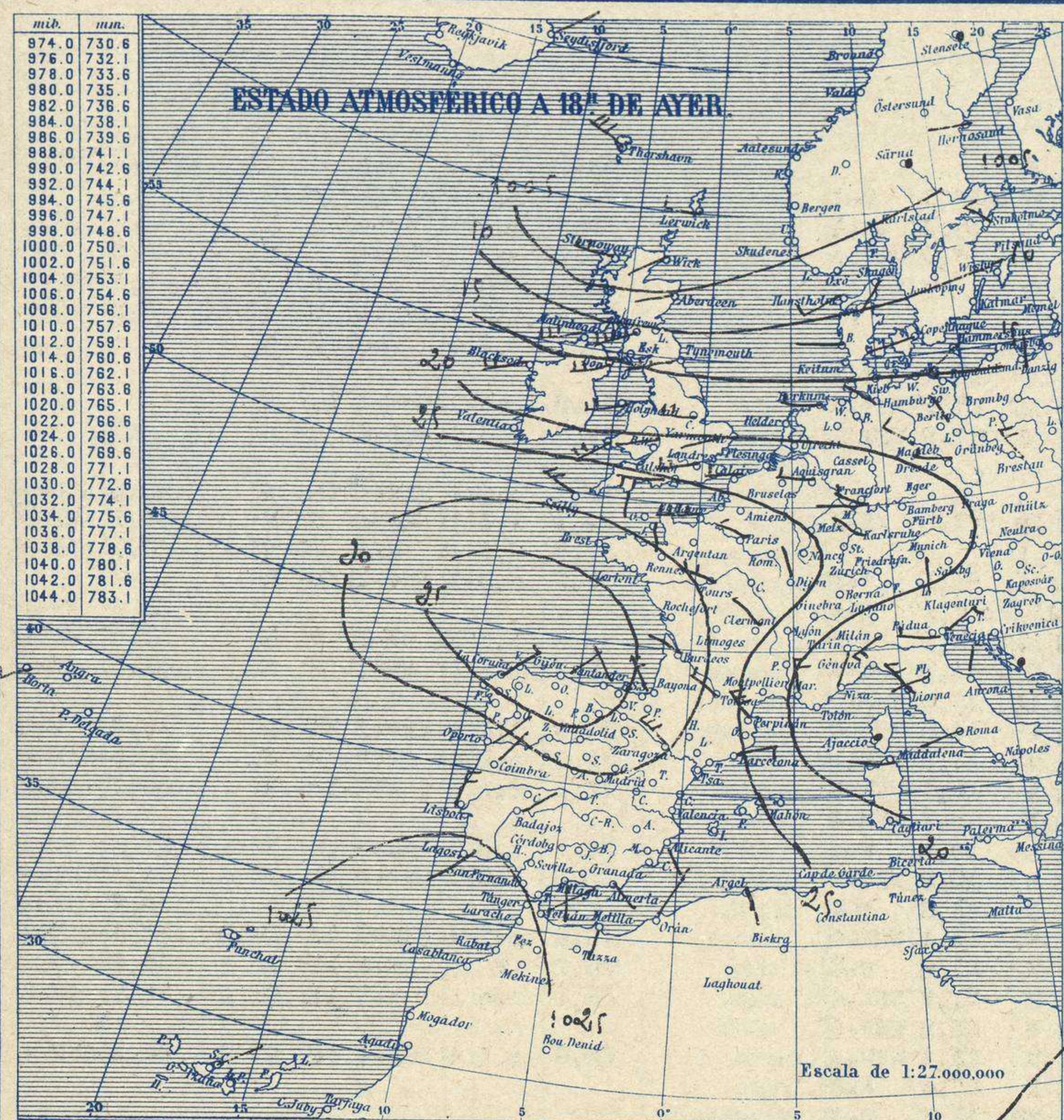


SERVICIO METEOROLÓGICO ESPAÑOL.

Boletín del Lunes 8 de Marzo de 1926

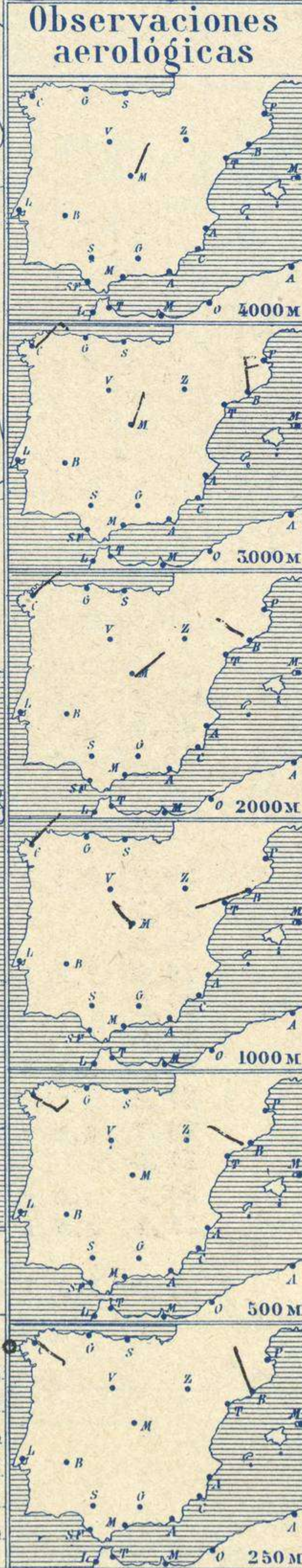
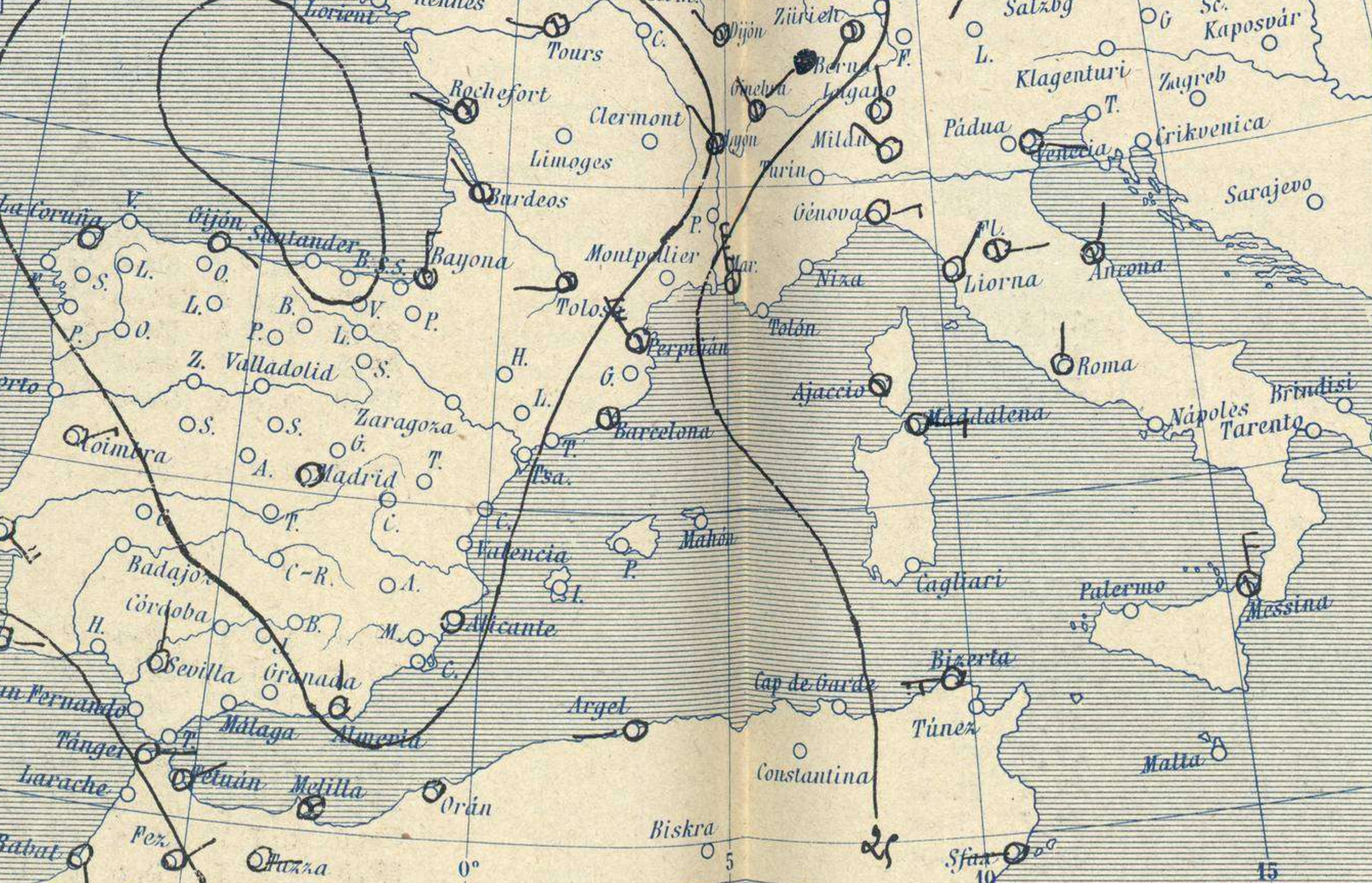
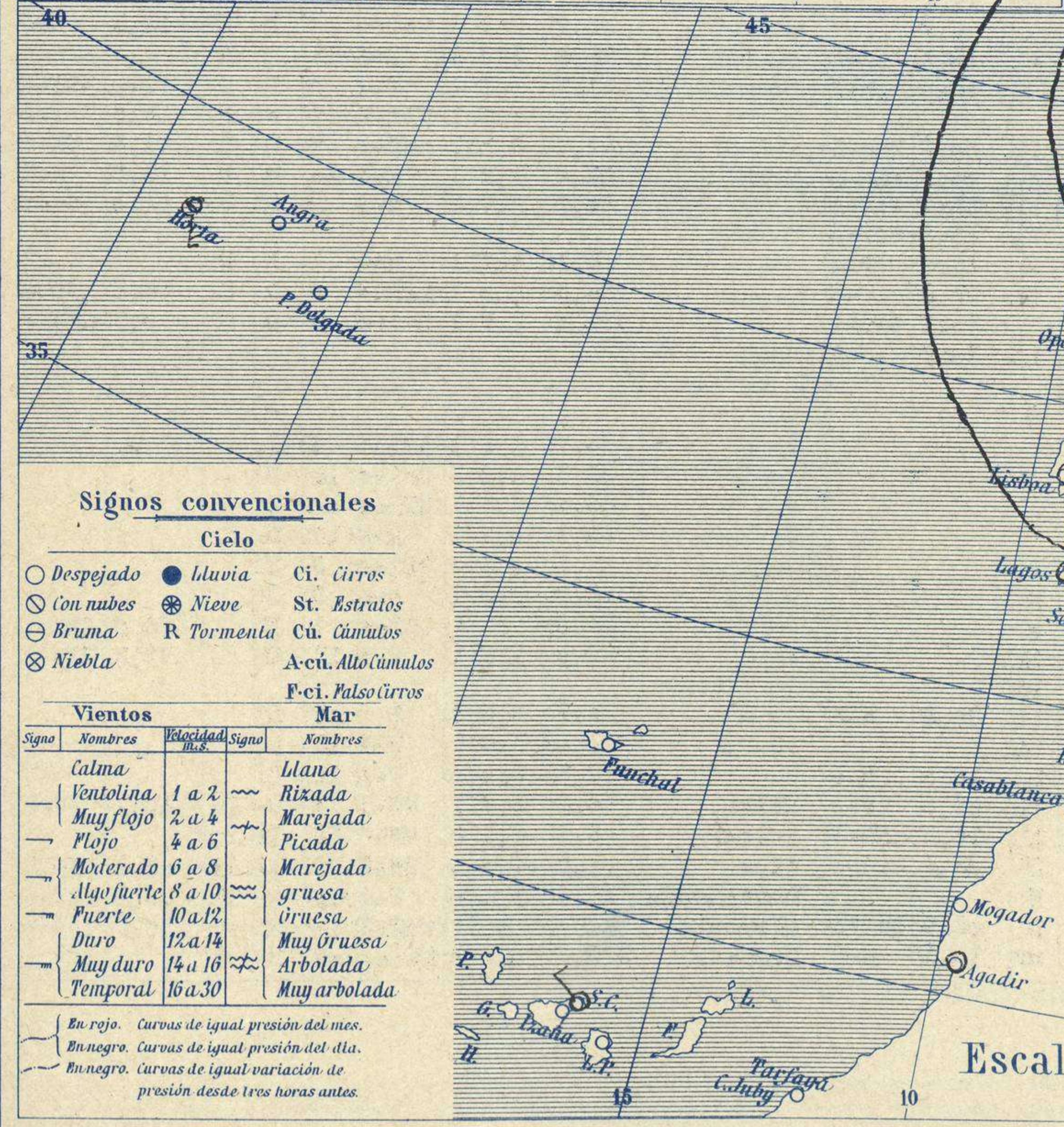
AÑO XXXIV

Núm.º 67



Temperaturas extrema y Lluvia

Estaciones	Temperaturas		Lluvia
	Máx.	Mínim.	
La Coruña	14	4	
Santiago	15	4	
Pontevedra			
Lugo			
Orense	16	5	
Gijón	15	9	
Oviedo	12	7	
Santander	14	10	
Bilbao	13	10	
San Sebastián	14	9	1
León	16	2	
Zamora	15	0	
Palencia	12	0	
Burgos	8	1	
Soria	12	-2	
Valladolid	14	-1	
Salamanca	14	1	
Ávila	10	-1	
Segovia	13	-1	
Madrid	16	4	
Toledo	18	4	
Guadalajara	17	3	
Cuenca	16	1	
Ciudad-Real	17	4	
Albacete	19	0	
Cáceres	19	6	
Badajoz	20	6	
Vitoria	10	6	
Logroño	13	4	
Pamplona			
Huesca			
Zaragoza			
Lérida			
Gerona	20	6	
Barcelona	21	11	
Tarragona	20	9	
Tortosa			
Teruel	14	-2	
Castellón	21	4	
Valencia	21	11	
Alicante	18	5	
Murcia	21	4	
Sevilla	23	5	
Córdoba	23	6	
Jaén	18	8	
Baeza	17	7	
Granada	22	6	
Huelva	25	8	
San Fernando	22	10	
Tarifa	16	14	
Algeciras	17	13	
Málaga	18	10	
Almería	19	10	
Palma	18	6	
Ibiza			
Mahón	18	12	
Las Palmas			
S.º Cruz de T.	21	14	
Laguna			
Izaña			
Tetuán	16	11	
Melilla	18	9	
Tánger			



Estado General

La península Ibérica y Francia están invadidas por un área anticiclónica bien determinada y definida por lo cual el tiempo es bueno, de ambiente encalmado y cielo bastante claro.

Tiempo probable

EN LAS REGIONES.

I
II
III
IV
V } Vientos flojos de dirección variable y buen tiempo.
VI
VII
VIII
IX
X } Vientos del Este y algunas nieblas.
XI
XII } Buen tiempo.

Estaciones	Temperaturas		Lluvia
	Máx.	Mínim.	
La Coruña	14	4	
Santiago	15	4	
Pontevedra			
Lugo			
Orense	16	5	
Gijón	15	9	
Oviedo	12	7	
Santander	14	10	
Bilbao	13	10	
San Sebastián	14	9	1
León	16	2	
Zamora	15	0	
Palencia	12	0	
Burgos	8	1	
Soria	12	-2	
Valladolid	14	-1	
Salamanca	14	1	
Ávila	10	-1	
Segovia	13	-1	
Madrid	16	4	
Toledo	18	4	
Guadalajara	17	3	
Cuenca	16	1	
Ciudad-Real	17	4	
Albacete	19	0	
Cáceres	19	6	
Badajoz	20	6	
Vitoria	10	6	
Logroño	13	4	
Pamplona			
Huesca			
Zaragoza			
Lérida			
Gerona	20	6	
Barcelona	21	11	
Tarragona	20	9	
Tortosa			
Teruel	14	-2	
Castellón	21	4	
Valencia	21	11	
Alicante	18	5	
Murcia	21	4	
Sevilla	23	5	
Córdoba	23	6	
Jaén	18	8	
Baeza	17	7	
Granada	22	6	
Huelva	25	8	
San Fernando	22	10	
Tarifa	16	14	
Algeciras	17	13	
Málaga	18	10	
Almería	19	10	
Palma	18	6	
Ibiza			
Mahón	18	12	
Las Palmas			
S.º Cruz de T.	21	14	
Laguna			
Izaña			
Tetuán	16	11	
Melilla	18	9	
Tánger			

Observaciones en Madrid de 13ª del día 7 a 7ª del día 8

PARQUE DEL RETIRO (Altitud 667m.º)

Horas	Barómetro		Temperatura	Humedad	Viento	Lluvia	Estado del Cielo	Horas de insolación
	mm	milibares						
13	714,3	952,3	14,7	49	N 0	0	C. desp	10-2
18	713,0	950,6	12,7	59	Cal 0	0	id.	Temperatura máxima. 15,8
1	714,4	952,6	5,7	72	NE 1	0	Despa	Id. mínima. 3,5
7	714,2	952,2	4,2	77	NE 0	0	id.	Id. máxima normal. 13,0
								Id. mínima id. 2,6
								Id. normal media 7,8
								Presión normal. 704,0

Signos convencionales

Cielo			
○ Despejado	● Lluvia	○ Ci. Cirros	
○ Con nubes	⊙ Nieve	⊙ St. Estratos	
○ Bruma	R Tormenta	○ Cú. Cúmulos	
⊗ Niebla		○ A.cú. Alto Cúmulos	
		○ F.cú. Falso Cúmulos	

Vientos			
Signo	Nombres	Velocidad	Nombres
—	Calma	0	llana
—	Ventolina	1 a 2	Rizada
—	Muy flojo	2 a 4	Marjada
—	Flojo	4 a 6	Picada
—	Moderado	6 a 8	Marjada
—	Algo fuerte	8 a 10	gruesa
—	Fuerte	10 a 12	gruesa
—	Duro	12 a 14	Muy gruesa
—	Muy duro	14 a 16	Arbolada
—	Temporal	16 a 30	Muy arbolada

En rojo. Curvas de igual presión del mes.
En negro. Curvas de igual presión del día.
En negro. Curvas de igual variación de presión desde tres horas antes.

Escala de 1:13.500,000

OBSERVACIONES DE ESPAÑA

ESTACIONES	PRESIÓN MILIBARES			VIENTO	TEMPE RATURA	TIEMPO	NUBES	MAR	DIRECCIÓN Y FUERZA DEL VIENTO A										
	á O°		C.						D. y F.	C.	PRESENTE	PASADO	250	500	1000	2000	3000	4000	5000
	N. M. G. N.	VARIACIÓN																	
OBSERVACIONES Á 7^h																			
La Coruña	1033,1	-0,1	3	Cal-o	6	D		3	OBSERVACIONES Á 7^h										
Gijón	35,1	0,3	4	ESE-2	10	NB	B-st-cu, A-cu	2	ESE-2	ESE-3	NE-2	NE-2	NE-3						
Santander	35,8	0,1	4	Cal-o	10	N	Ci	4											
Valladolid	38,2	0,4	4	Cal-o	1	D													
Zaragoza																			
Barcelona	26,9	1,3	1	WSW-o	12	N	Ci		NNW-3	WNW-2	WSW-2	NW-2	N-5	N-6	NNE-9				
Tortosa																			
Mahón	26,7	1,6	1	NNW-5	14	D	Ci	3?											
Madrid	32,7	0,4	1	NE-o	4	D					NW-1	NE-3	NNE-1	NNE-1	N-5				
Badajóz	29,8	0,5	4	Cal-o	6	D													
Alicante	29,7	1,5	1	Cal-o	8	D	B-st-cu	1											
Granada	30,1			SE-4	7	D													
Sevilla	27,1	1,3	1	N-1	7	D													
Almería	29,5	1,5	1	N-2	12	D		1											
Málaga	20,7	0,1	1	Cal-o	11	D		1											
S. Fernando	26,9	0,4	4	E-2	13	D		1											
Melilla	28,5	1,1	4	Cal-o	15	NB		2											
Lanzarote	27,7	1,2	1	NE-2	13	D	Cu, Ci												
S. C. de Tenerife	24,3	1,7	1	W-3	15	N	Cu-nb	1											
Izaña																			
OBSERVACIONES Á 18^h																			
La Coruña	35,1	-0,1	6	NE-3	13	D	B-st-cu	3	OBSERVACIONES Á										
Gijón	35,8	-0,3	7	NE-3	12	N	A-st-cu, A-cu	3											
Santander	35,7	0,3	4	NNW-1	12	N	Fr-cu	4											
Valladolid	33,9	0,9	1	NE-3	9	D													
Zaragoza	29,9	1,1	2	WNW-6	11	N	A-cu												
Barcelona	24,7	2,7	4	E-3	13	D	Fr-cu, Ci												
Tortosa																			
Mahón																			
Madrid	28,5	-0,5	6	Cal-o	13	D													
Badajóz	27,7	-0,5	6	NE-1	19	D													
Alicante	26,6	-0,8	6	SSE-1	14	D	St	1											
Granada	23,7			S-3															
Sevilla																			
Almería	28,1	0,1	4	SE-1	16	D		1											
Málaga	26,9	-0,1	6	S-2	15	D		1											
S. Fernando	24,6	-1,1	5	S-o	18	D		4											
Melilla	28,5	0,3	4	SSW-o	16	NB		0											
Lanzarote	25,9	0,3	4	NE-3	15	D	St, Ci												
S. C. de Tenerife	22,9	-2,3	5	NE-o	19	D		2											
Izaña	771,2	0,0	0	NW-1	7	D	A-cu												

NOTICIAS

Expresado en medias horas antes observación.
 D Despejado ó semidespejado - N Nuboso ó cubierto - NB Niebla ó bruma - A Aguaceros - ll Lloviznas - LL Lluvias - G Granizo (sin truenos) - An Aguanieve - nv Nieve - T Tormenta.
 ... D Despejado ó semidespejado - N Nuboso - NC Cubierto constantemente - NB Niebla ó bruma - A Aguaceros - ll Lloviznas - nv Nieve ó aguanieve - G Granizo (sin truenos) - T Tormenta.
 Sobre el nivel del mar.