



INSTITUTO GEOGRÁFICO

AÑO XXXIV
Núm. 82

BOLETÍN DEL SERVICIO METEOROLÓGICO

1926

OBSERVACIONES DEL EXTRANJERO

3 de Marzo

ESTACIONES	PRESIÓN MILIBARES				VIENTO	TEMPERATURA	TIEMPO		PRESIÓN MILIBARES	VIENTO	ESTACIONES	PRESIÓN MILIBARES				VIENTO	TEMPERATURA	TIEMPO		PRESIÓN MILIBARES	VIENTO
	á O. N. M. G. N.	VARIACIÓN	C	D. y F.			á O. N. M. G. N.	D. y F.				á O. N. M. G. N.	VARIACIÓN	C	D. y F.			á O. N. M. G. N.	VARIACIÓN		
EUROPA SEPTENTRIONAL	Brno	996,2	0,7	1	S-2	-2	N	LL			Calais										
	Hernösand	1000,5	0,7	3	Cal-0	3	N	N			Maguncia	1028,0							Cal-0		
	Estocolmo	998,5	?	?	SW-3	?	N	?			Abbeville	27,8							WNW-4		
	Karlstad								999,1	WSW-8	El Havre	29,3							WSW-5		
	Wisby										Paris	29,3							WSW-3		
	Utsire										Estrasburgo	30,5							SSE-2		
	Lister										Argentan	30,6							W-1		
	Skagen	1002,2	?	?	SW-4	6	LL	?			Romilly										
	Hanstholm	02,6	-2,0	5	SW-4	4	NB	NB			Brest										
	Copenhague	10,5	0,0	0	W-?	6	?	LL			Nancy	30,2							WSW-1		
ISLANDIA	Riga									Lorient											
	Westmannö	979,8	-1,3	5	E-2	-2	nv	N	85,1	NW-5	Rennes	31,5							WSW-0		
	Seydisfjord	83,4	-1,3	5	NE-2	-5	nv	nv	86,6	Cal-0	Dijón										
	Reykjavik	77,9	-2,7	5	E-4	-3	N	N	85,7	NW-2	Tours	31,8							W-2		
	Thorshavn	75,9	-2,7	5	NE-4	3	LL	LL	95,0	W-4	Rochefort										
	Lerwick	82,9	-6,0	5	SSW-5	8	LL	LL	01,8	W-4	Clermont-Fd.										
	Stornoway	86,5	-5,5	7	WNW-7	6	N	LL	05,1	SW-5	Lyón										
	Aberdeen	91,5	-6,0	5	SW-6	9	D	D	10,0	SW-3	Burdeos										
	Malin Head	97,2	-3,0	7	SW-7	8	LL	LL	15,0	SW-5	Niza										
	Renfrew	97,2	-6,0	5	SW-8	8	LL	LL	14,1	WSW-6	Marignane										
ISLAS BRITÁNICAS	Tynemouth	1003,9	-4,0	5	SW-7	9	N	D	17,6	WSW-4	Tolosa	31,1							NW-1		
	Blacksod-Point	02,8	0,0	0	SW-9	8	N	A	16,4	SW-7	Bayona										
	Holyhead	09,6	-4,0	5	SW-6	9	N	A	22,3	SSW-4	Tolón										
	Cranwell	13,2	-3,0	5	SW-5	8	N	N	23,0	WSW-4	Perpiñán	27,7							NW-6		
	Yarmouth	16,5	-2,5	5	SW-3	7	N	N	23,0	W-4	Ajaccio	24,7							NW-0		
	Valentia	15,0	1,0	1	WSW-6	9	N	LL	22,5	S-4	Oporto	25,9	0,0	0	E-2	7	D	D			
	Pembroque	15,6	-3,0	5	SW-5	9	N	N	26,1	SW-4	Coimbra	27,0	1,3	2	SE-1	6	D	D			
	Ross-on-Wye	16,0	-2,5	6	WSW-5	9	N	N	24,7	W-4	Lisboa	26,5	0,0	0	N-1	11	N	D			
	Londres	19,3	-2,5	5	SW-4	8	N	N	25,7	W-3	Lagos	22,2	1,3	1	E-1	11	D	D			
	Scilly	21,9	-2,0	5	W-5	9	N	N	29,9	WSW-4	Funchal								21,3	NE-2	
ALEMANIA Y AUSTRIA	Calshot	20,6	-2,5	5	WSW-5	8	LL	LL	26,8	WNW-4	Horta										
	Jersey	24,1	-1,0	5	WSW-5	7	LL	LL	29,9	W-3	Angra										
	Borkum	15,7	-1,3	5	WSW-4	7	N	NB	20,1	W-2	Punta Delgada										
	KONINGEN	17,7	-0,7	8	SW-3	8	N	N	21,8	SW-1	Pádua	29,5	0,0	0	Cal-0	0	D	D	28,6	ESE-1	
	Hamburgo	28,7	-1,3	5	WSW-4	8	N	N	22,5	SE-4	Génova	27,7	-1,3	8	N-7	8	D	D	28,5	NE-3	
	Swinemunde	15,3	?	?	W-3	8	N	?	15,5	W-4	Florenzia	27,5	0,0	0	SE-1	5	D	D	26,9	NE-2	
	Memel	06,5	2,0	1	W-5	2	N	N			Ancona	30,5	0,7	1	W-2	3	D	D			
	Aquisgrán	19,1	?	?	SW-2	?	?	?	26,1	W-5	Liorna	28,3	0,7	4	ENE-3	7	D	D	27,3	NE-2	
	Magdeburgo										Magdalena	26,1	0,0	0	ENE-4	6	N	N	11,8	NE-5	
	Berlin	16,9	0,0	0	WSW-2	8	N	N	20,9	WSW-2	Roma	25,9	0,0	0	NNE-3	0	D	D	24,3	ENE-1	
POLONIA	Dresde	21,3	0,0	0	WSW-4	6	N	N	24,3	WSW-5	Tarento	24,2	0,7	4	N-3	6	D	D			
	Breslau	20,7	0,0	0	SW-2	6	?	LL			Mesina	17,3	?	?	N-5	8	A	LL	18,2	W-2	
	Francfort	23,8	-0,7	5	SSW-3	7	N	NB	27,8	?	Venecia	29,3	0,0	0	NW-1	4	D	D	30,3	Cal-0	
	Karlsruhe	25,3	0,0	0	SW-1	7	N	A	30,6	?-1	Turin	30,5	0,0	0	Cal-0	6	N	N	29,7	N-1	
	Munich	27,1	-0,7	5	SW-1	3	N	N			Praga										
	Viena										Buda-Pest										
	Danzig	10,1	1,3	3	W-7	7	N	N			Malta										
	Posen										Rabat	20,7	0,3	4	S-1	8	D				
	Varsovia										Agadir										
	Cracovia										Fez	22,7	0,3	1	E-2	8	D				
PAISES BAJOS	Lemberg									Bou-Denib	23,3	-0,1	6	NE-2	14	D					
	De Bild									Lagouhat	20,5	0,0	0	S-0	6	D					
	Le Helder									Biskra	21,9	0,0	0	E-2	4	D					
	Flesinga									Orán	29,3	0,5	4	Cal-0	3	D					
	Bruselas									Argél	24,6	-0,4	5	?-4	13	N					
	Zurich	28,2	-0,7	6	SE-0	2	D	N	30,6	W-0	Cap de Garde										
	Berna	28,1	0,0	0	SW-0	2	D	N	30,3	NE-0	Túnez	18,5	0,5	1	ENE-4	7	N				
	Ginebra	28,9	0,0	0	SW-0	2	D	D	30,1	NNE-3	Bizerba	19,8	0,1	4	NNE-2	?	N	22,2	N-2		
	Lugano	28,3	0,0	0	N-0	3	D	D	28,1	N-0	Sfax	16,3	0,0	0	SW-1	6	D				
	Sarna	993,3	-1,3	5	S-4	-3	nv	N	982,6	SSE-7	Milan	31,8	0,0	0	N-1	1	D	N	30,9	E-4	
SUIZA	Jonkoping	1003,8	-0,7	8	SW-3	6	N	N	90,3	SW-1	Zara	27,9	0,0	0	ESE-2	8	D	D	28,2	E-6	
	Wick	986,0	-6,0	5	SW-6	7	N	D	1006,5	W-3	Blaavnads	09,5	-2,7	5	WSW-4	5	N	LL			
	Donaghaddo	1004,3	-4,5	5	WSW-6	10	N	N	18,8	WSW-5											
	Plymouth	21,2	?	?	SW-4	9	LL	LL	29,0	WNW-4											
Kalmar	05,9	0,0	0	SW-2	5	N	LL														

RADIOGRAMAS TRANSMITIDOS DESDE BARCOS

DIA	HORA	LAT. N	LONG. W	PRES. MB	VIENTO
3	7	47° 7'	30° 9'	1031,0	WSW-6
,	,	46° 5'	28° 6'	1036,0	WNW-4

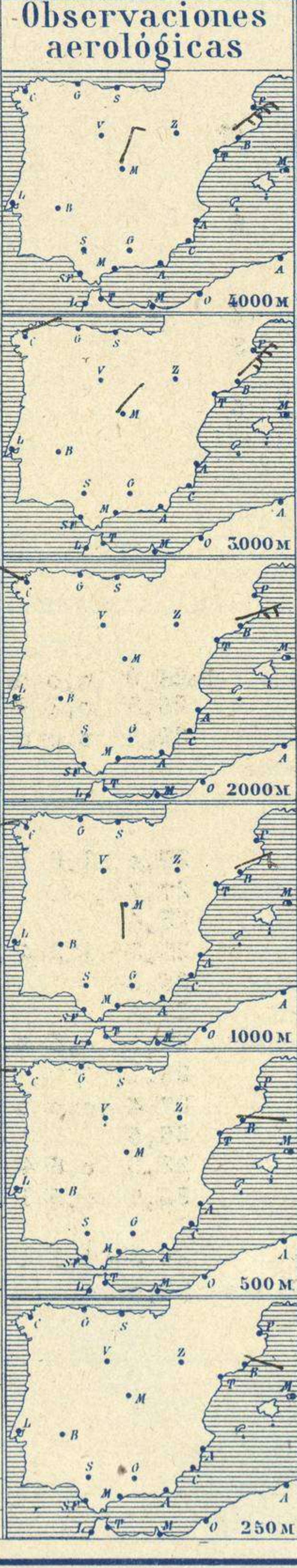
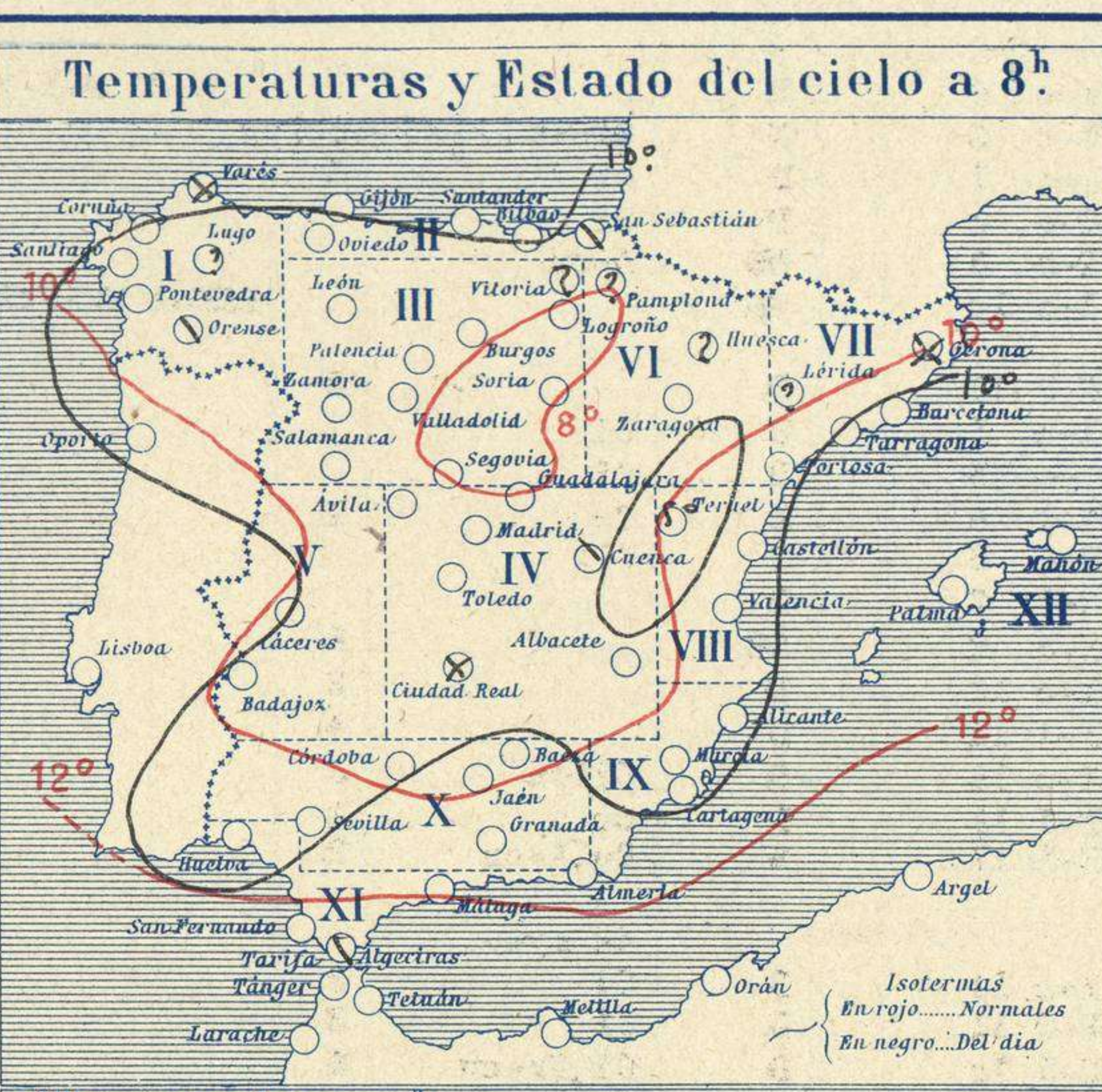
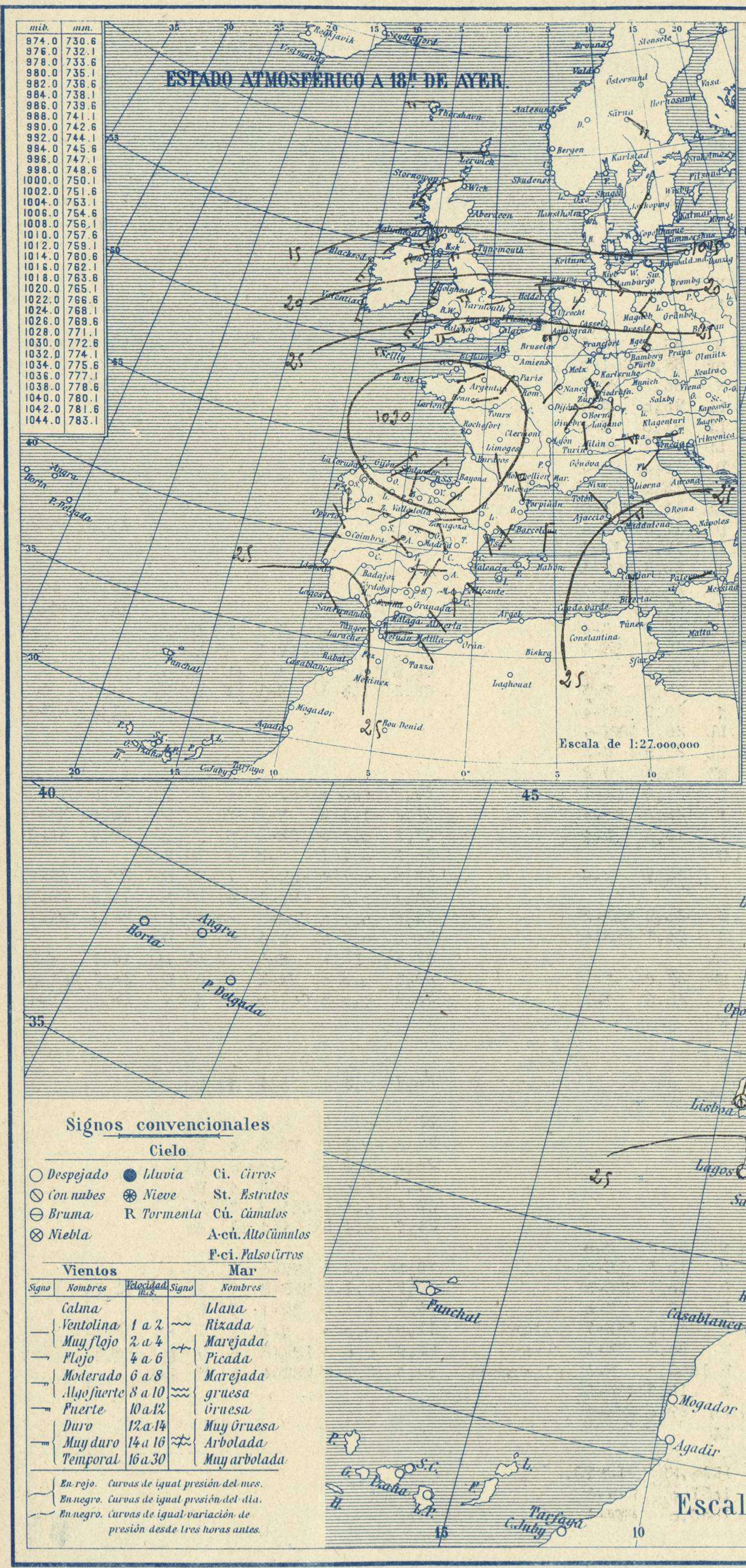


SERVICIO METEOROLÓGICO ESPAÑOL.

Boletín del *Miércoles 3 de Marzo de 1926*

AÑO XXXIV

Núm.º 62



Estado General

Al Norte de Escocia se encuentra un núcleo borascoso cuyo influjo alcanza al Canal de la Mancha; las presiones altas se reducen y forman en España un área anticiclónica poco extensa pero que va acompañada de buen tiempo.

Tiempo probable

EN LAS REGIONES.

I) Vientos flojos del Oeste y ligeras lluvias.- Marejada.

II)

III) Vientos flojos de dirección variable y buen tiempo poco firme.

IV)

V)

VI)

VII) Buen tiempo.

VIII)

IX)

X) Vientos del Este y tiempo inseguro.

XI)

XII) Buen tiempo.

Estaciones	Temperaturas		Lluvia
	Máx.	Mínim.	
La Coruña	16	6	
Santiago	20	5	
Pontevedra	19	4	
Lugo			
Orense	17	6	
Gijón	12	5	
Oviedo	13	5	
Santander	14	6	
Bilbao	12	10	
San Sebastian	12	4	
León	16	2	
Zamora	16	1	
Palencia	16	-1	
Burgos	12	1	
Soria	15	0	
Salamanca	16	-1	
Valladolid	13	1	
Ávila	12	1	
Segovia	13	1	
Madrid	14	3	
Toledo	18	2	
Guadalajara	16	1	
Cuenca	14	1	
Ciudad-Real	16	2	
Albacete	16	-1	
Cáceres	18	7	
Badajoz	19	5	
Vitoria	13	3	
Logroño	16	1	
Pamplona			
Huesca			
Zaragoza	16	2	
Lérida			
Gerona	18	3	
Barcelona	16	10	
Tarragona	13	7	
Tortosa			
Teruel	18	-2	
Castellón	17	3	
Valencia	16	9	
Alicante	18	4	
Murcia	19	4	
Sevilla	19	6	
Córdoba	18	5	
Jaén	17	7	
Baeza	14	6	
Granada	16	5	
Huelva	21	6	
San Fernando	18	11	
Tarifa	?	?	
Algeciras	16	14	
Málaga	17	10	
Almería	19	8	
Palma	15	5	
Ibiza			
Mahón	12	10	
Las Palmas	22	17	
Stº Cruz de T.	22	16	
Laguna			
Izaña			
Tetuán	15	8	
Melilla	17	13	ip
Tánger			

Escala de 1:13.500,000

OBSERVACIONES DE ESPAÑA

ESTACIONES	PRESIÓN MILIBARES		VIENTO		TEMPERATURA	COMIENZO DE LLUVIA	HUMEDAD	TIEMPO		NUBES	MAR	DIRECCIÓN Y FUERZA DEL VIENTO Á										
	á O°	N. M. G. N. VARIACIÓN	C.	D. y F.				°	PRESENTE			PASADO	250	500	1000	2000	3000	4000	5000			
OBSERVACIONES Á 7 ^h													OBSERVACIONES Á 7 ^h									
La Coruña	22,8	-0,3	7	Cal-o	6			D				W-2	W-3	WSW-3	WNW-2	WNW-3						
Gijón	27,3	-0,4	6	W-2	6			N		Ci-st	2											
Santander	27,1	-0,4	6	Cal-o	7			D		Ci	3											
Valladolid	31,3	0,4	4	Cal-o	0			D		Ci												
Zaragoza	24,7	0,8	4	Cal-o	5			NB		A-cu												
Barcelona	28,2	0,5	4	Cal-o	10			NB				ESE-1	ESE-2	ENE-3	NNE-4	NE-7	NE-9	NE-9				
Tortosa																						
Mahón	25,1	0,0	0	N-3	12			D			15											
Madrid	29,8	0,7	1	Cal-o	3			D		Ci				S-1	?	NE-2	NNE-3	NE-2				
Badajóz	27,9	0,0	0	Cal-o	5			D		Ci												
Alicante	27,9	0,5	4	NNW-1	5			D		Cu	1											
Granada	28,5	?	?	E-4	6			D														
Sevilla	26,1	-1,3	5	N-1	7			D														
Almería	28,1	0,7	4	N-3	8			NB			2											
Málaga	28,5	0,1	4	Cal-o	12			D			2											
S.Fernando	24,9	0,0	0	ENE-1	11			D			4											
Melilla	27,2	0,9	4	ENE-0	14			D		Ci-cu	3											
Larache	25,7	0,7	4	NE-3	12			D		Cu	1											
S ^a C. de Tenerife	20,6	0,7	4	NE-1	17			N		Cu, A-cu	2											
Izaña																						
OBSERVACIONES Á 18 ^h													OBSERVACIONES Á									
La Coruña	29,1	-0,5	5	Cal-o	14			D		Ci	2											
Gijón	31,2	-0,9	5	NE-5	11			D		Ci	3											
Santander	32,5	-0,3	6	NE-3	10			D		Ci, Fr-cu	3											
Valladolid	28,5	-0,4	6	N-1	13			D		Ci												
Zaragoza	26,6	-1,3	6	W-2	15			N		St, A-cu												
Barcelona	27,5	0,7	4	SW-1	12			N		St-cu												
Tortosa	27,9	0,0	0	SSE-3	13			D														
Mahón	25,7	0,0	0	N-5	11			NB		Cu-nb, A-cu	6?											
Madrid	28,5	0,0	7	Cal-o	11			D														
Badajóz	27,3	0,0	4	Cal-o	18			N		Ci												
Alicante	28,2	-0,3	6	ESE-1	13			D		St-cu, Ci	2											
Granada																						
Sevilla																						
Almería	28,5	0,3	4	ESE-2	15			D		Cu, Ci	2											
Málaga	28,6	-0,7	7	E-1	15			N		Cu	3											
S.Fernando																						
Melilla	27,2	-0,1	7	ESE-2	15			N		St-cu, Ci	5											
Larache																						
S ^a C. de Tenerife																						
IZTUAN	25,9	-0,1	6	E-5	14			N		Cu, Ci												

NOTICIAS

Expresado en medias horas antes observación.
 .. D Despejado ó semidespejado - N Nuboso ó cubierto - NB Niebla ó brumas - A Aguaceros - II Lloviznas - LL Lluvias - G Granizo (sin truenos) - An Aguanieve - nv Nieve - T Tormenta.
 ... D Despejado ó semidespejado - N Nuboso - NC Cubierto constantemente - NB Niebla ó bruma - A Aguaceros - II Llovizna - nv Nieve ó aguanieve - G Granizo (sin truenos) - T Tormenta.
 Sobre el nivel del mar.