

INSTITUTO GEOGRÁFICO Y CATASTRAL

BOLETÍN DEL SERVICIO METEOROLÓGICO

AÑO XXXIV

1926

Núm. 188

OBSERVACIONES DEL EXTRANJERO

17 de Junio

ESTACIONES	PRESIÓN MILIBARES			VIENTO	TEMPERATURA	TIEMPO	PRESIÓN MILIBARES	VIENTO	ESTACIONES	PRESIÓN			VIENTO	TEMPERATURA	TIEMPO	PRESIÓN MILIBARES	VIENTO			
	á O. N. M. G. N.	VARIACIÓN	C. D. y F.							á O. N. M. G. N.	VARIACIÓN	C. D. y F.						á O. N. M. G. N.	VARIACIÓN	C. D. y F.
ISLANDIA	Seydisfjord	1021,0	-1,3	5	ENE-2	7	N	N	1024,5	E-3	1012,1	-0,7	6	SSW-2	15	N	N	1014,5	WNW-3	
	Reykjavik	18,5	-0,7	5	S-3	8	NE	NE	19,1	NW-3	11,3	-0,7	5	S-2	15	N	N			
	Vestfmannó								21,4	SE-7	15,5	0,0	0	SW-3	12	NE	NE	14,9	W-3	
	Thorshavn	16,5	-0,7	5	ENE-4	9	N	N	20,3	NE-4	14,1	0,0	0	SW-2	10	NE	NE	14,1	S-1	
	Stensele	11,9	0,0	0	N-1	8	N	D			16,7	0,0	0	SW-2	14	N	A	18,6	S-1	
	Ostersund	11,7	0,0	0	E-2	9	N	N	11,0	WSW-1	16,2	0,0	0	SW-2	12	LL	LL	17,3	W-2	
	Hernosánd								12,3	E-1	17,1	0,0	0	ESW-0	16	N	N	18,2	SW-2	
	Sárna	06,5	-0,7	5	NE-3	13	N	N	08,2	NE-4	15,5	0,0	0	N-0	12	D	D	12,6	S-0	
	Karlstad	07,9	0,0	0	S-3	13	N	LL	09,9	E-2	13,5	-0,4	5	SW-4	12	NE		15,9	NW-2	
	Estocolmo	08,3	-1,3	5	N-1	14	N	N			15,9	-0,7	5	WSW-3	12	N		16,6	SW-2	
SUECIA Y NORUEGA	Jönköping	08,5	-0,7	5	Cal-0	17	N	D	09,9	N-2	16,6	-0,9	8	SW-3	13	LL		18,9	NW-2	
	Wisby	08,2	-0,7	5	NNW-1	13	D	N	08,9	N-1	17,1	0,1	4	NW-2	13	A		18,5	W-2	
	Kalmar	09,0	0,0	0	S-1	16	N	?	10,5	S-2	17,3	-0,3	8	SW-2	13	N		17,3	Cal-0	
	Bronnö	11,9	-1,0	5	N-2	9	N	N	14,7	NNE-4	16,3	-0,4	8	Cal-0	13	N		16,9	W-0	
	Vallersund								15,3	NE-6	15,7	0,0	0	Cal-0	14	N		20,1	WNW-3	
	Kinn								10,7	NW-1	Nancy							16,1	SSW-2	
	Dombaas	10,2	1,5	1	WNW-2	11	D	D	09,3	N-4	Estrasburgo	15,0	0,0	0	SSW-1	16	N		17,3	WSW-3
	Utsire	09,8	-1,0	5	WSW-1	12	N	N	13,4	WSW-2	Tours	17,1	-0,1	5	WSW-2	13	NE		17,3	WSW-3
	Fæerder								09,4	SW-5	Dijon	15,1	0,0	0	N-1	18	N		16,2	SW-2
	Lister								13,0	WNW-3	Rochefort							17,7	W-0	
DINAMARCA	Skagen	09,9	0,0	0	WSW-3	15	D	D	11,0	WNW-2	Clermont	18,6	-0,3	5	Cal-0	16	N		22,6	SW-2
	Hanstholm	10,5	-0,7	5	W-2	14	N	N	12,6	W-1	Lyon	17,3	0,3	4	NNW-1	16	N		17,4	SE-1
	Blaavands								16,5	NW-1	Burdeos							20,1	W-1	
	Copenhague	10,9	-1,3	5	W-2	16	N	N	12,6	NNW-2	Bayona							22,5	N-1	
	Hammershus	09,8	0,0	0	W-2	13	N	D	12,1	W-2	Tolosa	19,7	-0,1	8	WNW-2	16	N		20,3	NE-2
	Lerwick	11,2	-0,5	5	NE-2	11	N	N	14,0	NNE-2	Marignane	15,5	0,0	0	WNW-3	21	N		14,7	NNW-4
	Stornoway	09,7	-0,5	5	ENE-2	12	N	N	12,6	NNE-1	Perpignan	17,5	-0,1	5	WNW-3	22	N		17,9	NNW-4
	Wick	10,6	-0,5	6	NNE-2	10	N	N	13,4	NNE-2	Ajaccio	15,4	-0,7	5	Cal-0	18	D			
	Aberdeen	10,4	-0,5	5	NNW-2	11	N	LL	11,4	NE-1	Oporto									
	Malin Head								13,2	NW-3	Colimbra	20,1	-0,7	6	WNW-1	16	NE	NE		
ISLAS BRITANICAS	Renfrew	09,4	-1,0	5	Cal-0	12	N	N	12,2	Cal-0	Lisboa	18,6	0,7	1	NNW-4	18	D	D		
	Tynemouth	09,5	-0,5	5	W-1	13	N	LL	11,6	NW-2	Lagos	17,9	1,3	4	SW-1	25	D	D	17,3	SW-2
	Blacksod	04,1	-3,0	5	ESE-5	13	LL	LL	13,2	W-3	Funchal									
	Donaghadde	10,4	-1,5	5	ESE-1	12	N	N	14,4	Cal-0	Horta								19,1	SSW-6
	Holyhead	10,2	-1,0	5	S-4	13	D	N	14,1	SW-3	Turin	13,5	0,0	0	Cal-0	20	D	N	12,2	Cal-0
	Cranwell	12,4	-0,5	5	WSW-2	12	N	N	13,7	WSW-1	Milan	15,7	3,3	1	Cal-0	19	D	D	14,1	WSW-3
	Yarmouth	13,0	-0,5	5	Cal-0	12	T	LL	14,2	ESE-1	Pádua								11,9	WSW-1
	Valentia	03,4	-3,0	5	S-5	14	LL	LL	15,7	ESE-3	Venecia									
	Pembroque	12,3	-1,0	5	SW-4	12	LL	N	14,8	W-3	Génova	16,5	0,0	0	Cal-0	14	N	N	15,9	Cal-0
	Ross-on-Wye	11,9	-1,0	5	SW-2	14	N	N	13,3	WSW-2	Florenca	15,4	-0,7	5	SSE-1	18	NE	N	14,3	W-1
EUROPA CENTRAL	Londres	13,1	-0,5	5	WSW-2	12	N	N	14,1	SW-3	Líorna								15,9	W-3
	Scilly	13,5	-2,0	5	S-4	12	LL	LL	18,0	W-3	Ancona	15,5	-0,7	8	W-1	22	D	D	14,5	S-1
	Plymouth	13,6	-1,5	5	SW-3	12	LL	LL	16,0	SW-4	Zara	15,5	-1,3	8	WNW-2	21	D	N	13,7	NW-1
	Calshot	13,5	-1,0	5	W-2	14	N	D	15,2	SW-5	Roma	16,3	0,0	0	Cal-0	20	N	D	16,3	SW-3
	Guernsey	15,5	-0,5	6	W-4	12	N	N	17,5	W-3	Magdalena	15,0	0,0	0	WNW-3	18	D	D	15,8	SW-5
	Borkum	11,3	0,0	0	W-2	15	N	D	14,3	NW-1	Taranto	?	0,7	4	WSW-1	21	D	D	14,9	S-4
	Loningen	11,9	0,0	0	SW-1	15	N	N			Mesina	16,3	0,0	0	ENE-2	29?	D			
	Hamburgo	11,9	-0,7	6	Cal-0	14	NE	NE			Tánger									
	Swinemunde	10,2	0,0	0	WNW-2	19	N	N	11,7	Cal-0	Oran									
	Danzig	07,8	-0,7	8	SSW-2	17	N	A	07,7	NNW-2	Argel									
EUROPA CENTRAL	Memel	06,7	0,0	0	NW-5	13	N	N			Bizerta									
	Aquisgran	14,2	0,0	0	SSW-3	13	N	A			Túnez									
	Magdeburgo	12,6	-0,7	8	W-1	17	D	NE	14,1	WNW-3	Rabat	14,3	0,8	1	Cal-0	19	D			
	Berlin	11,9	-0,7	5	NNW-1	17	N	LL	12,1	W-3	Fez	13,8	1,3	2	NE-3	21	D			
	Dresde	13,4	-0,7	5	SW-2	14	NE	N	14,5	W-3	Tazza	15,8	1,3	1	E-3	18	N			
	Breslau								12,7	WNW-2	Sfax									
	Francfort	14,1	0,0	0	Cal-0	14	N	LL	15,4	WSW-1	Casablanca									
	Carlsruha	14,2	0,0	0	SW-1	15	N	A	16,3	WSW-2	Mequinez	10,9	?	?	E-2	22	D			
	Munich	16,3	0,0	0	WSW-2	12	A	N	17,3	NW-0	Agadir									
	Posen																			
Varsovia																				
Cracovia																				
Viena																				
Praga																				
Buda-Pest								09,8	NW-5											

RADIOGRAMAS TRANSMITIDOS DESDE BARCOS

DIA HORA LAT. N LONG. W PRES. MB VIENTO.
17 7 602,2 032,9 1012,0 NW-3

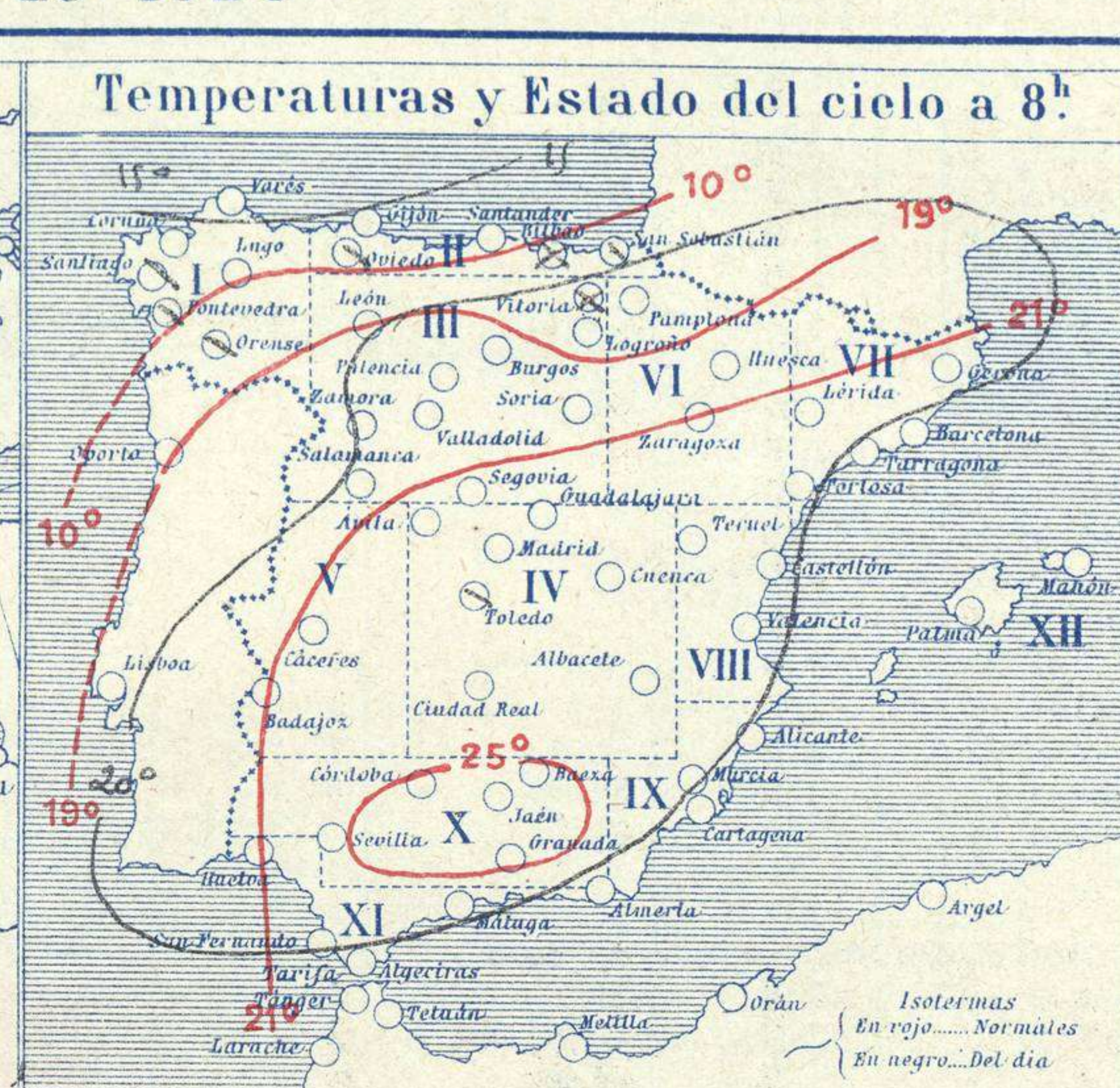
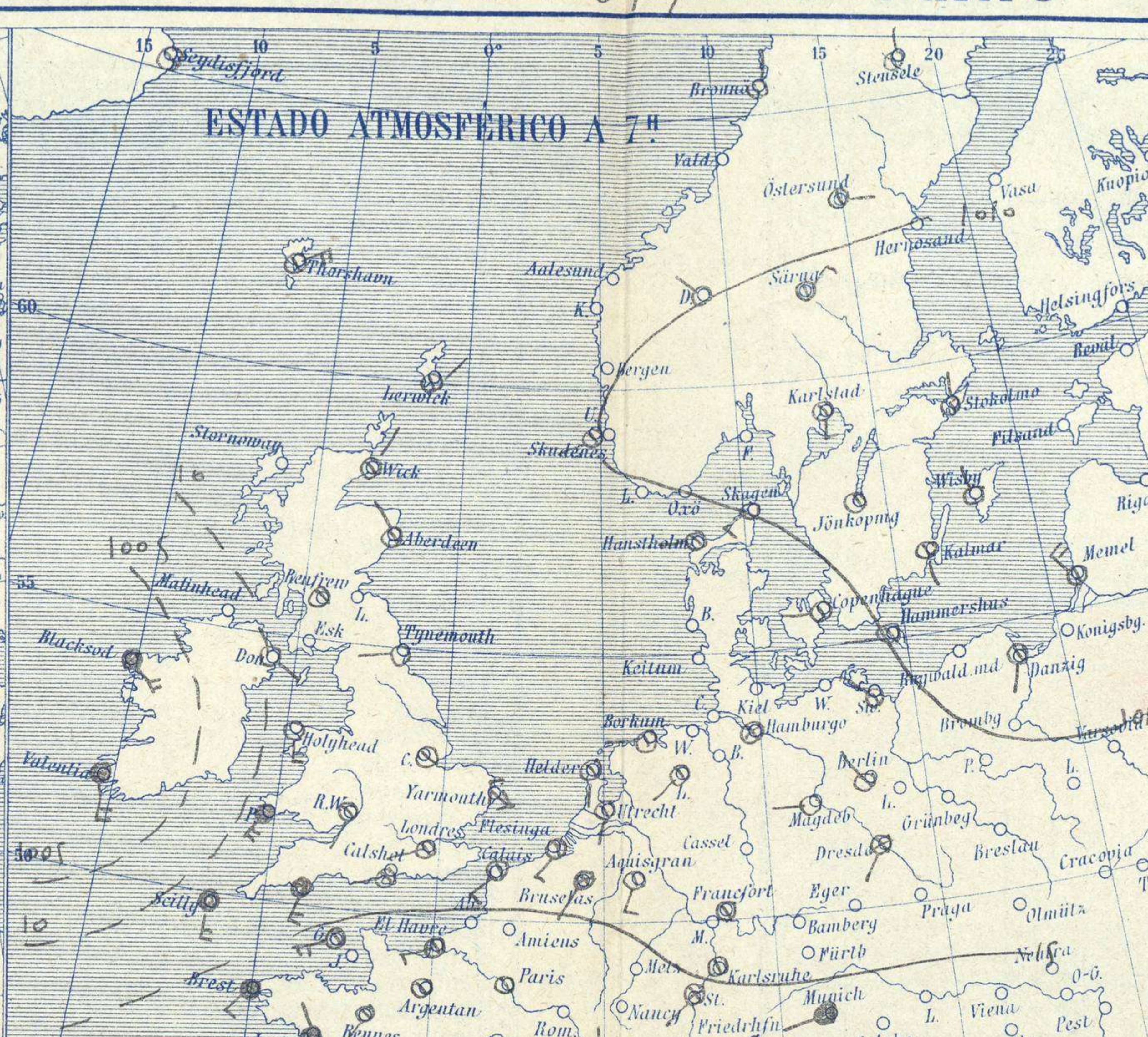
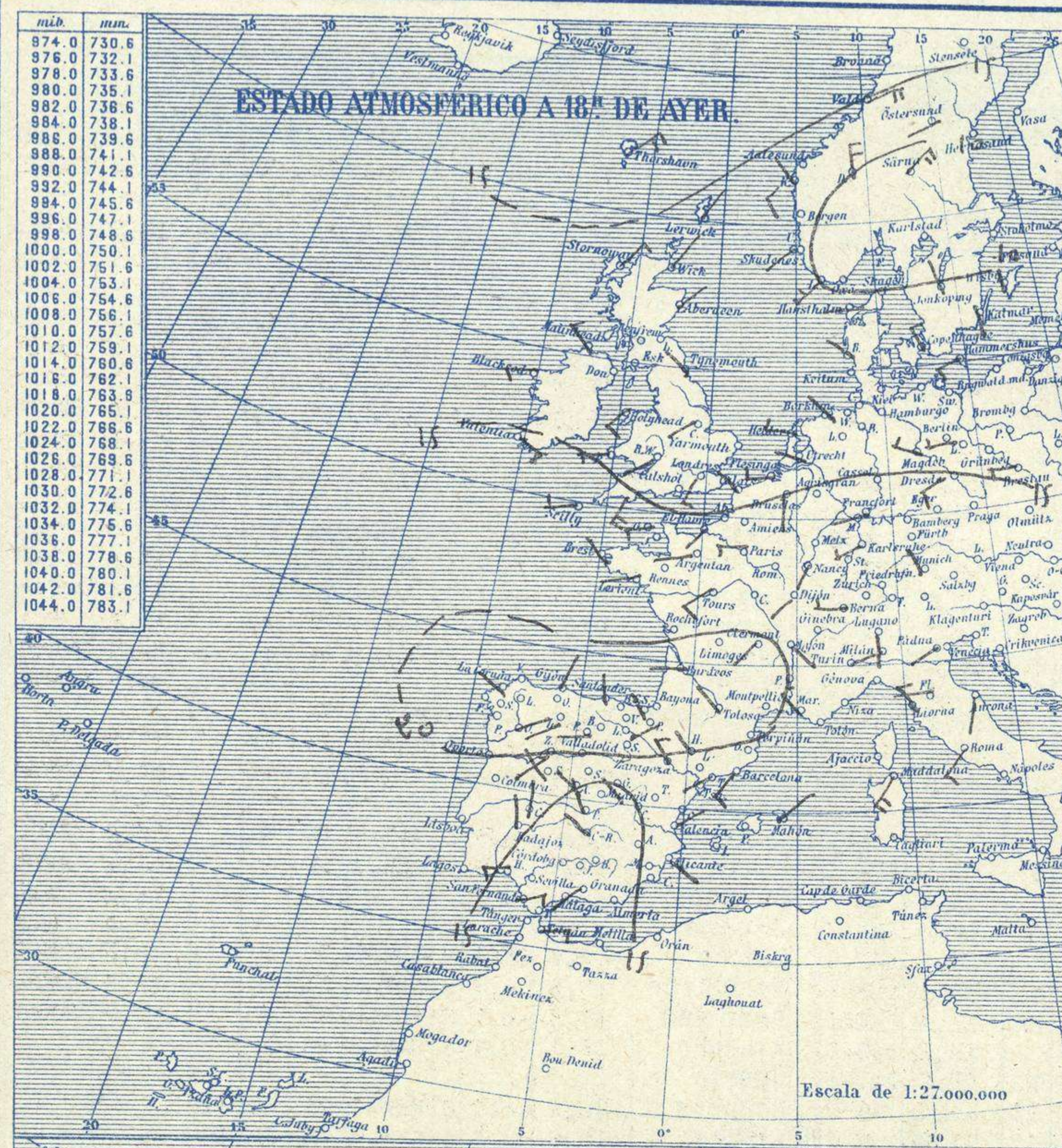


SERVICIO METEOROLÓGICO ESPAÑOL.

Boletín del *Tueves* 7 de Junio de 1926

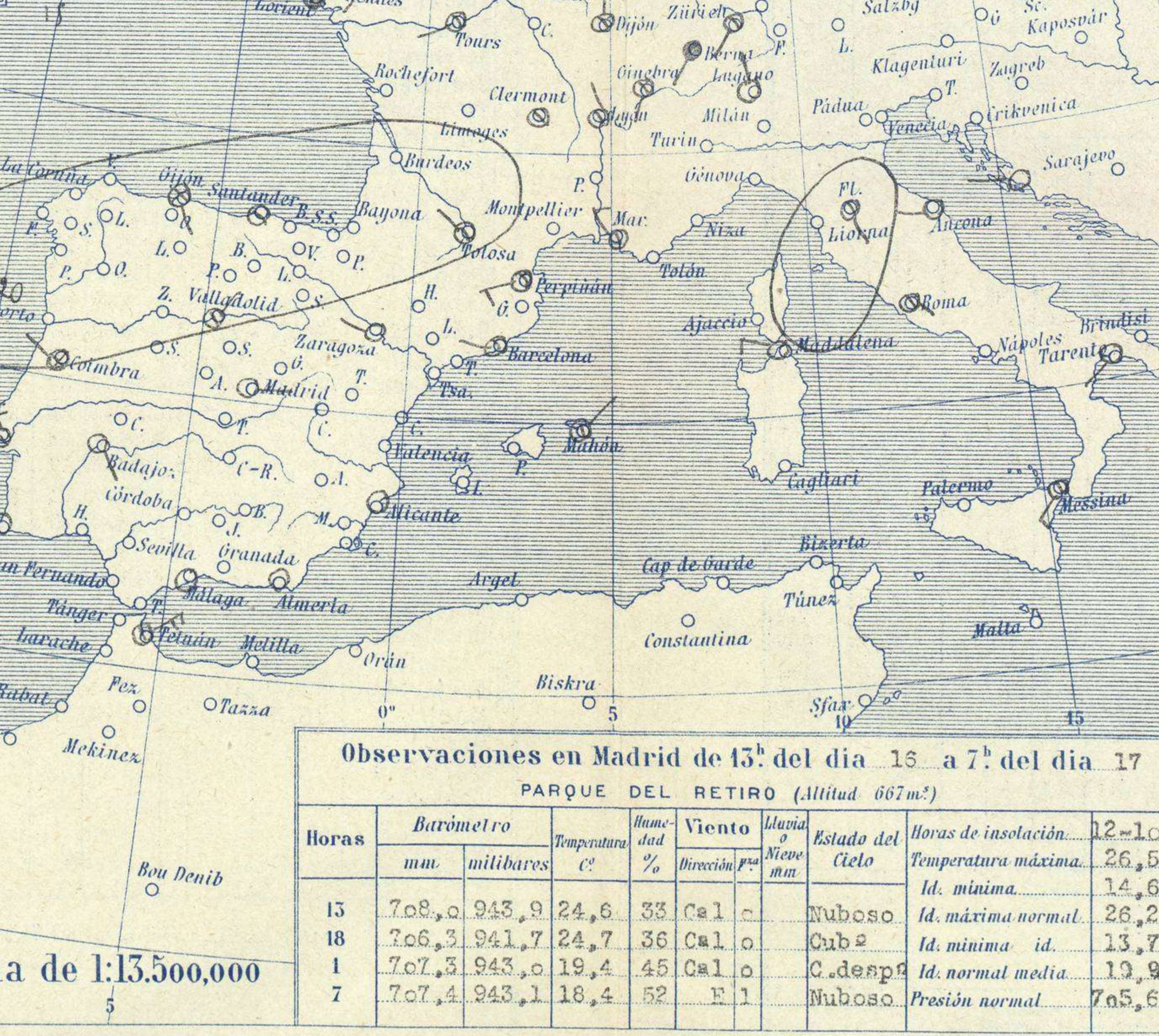
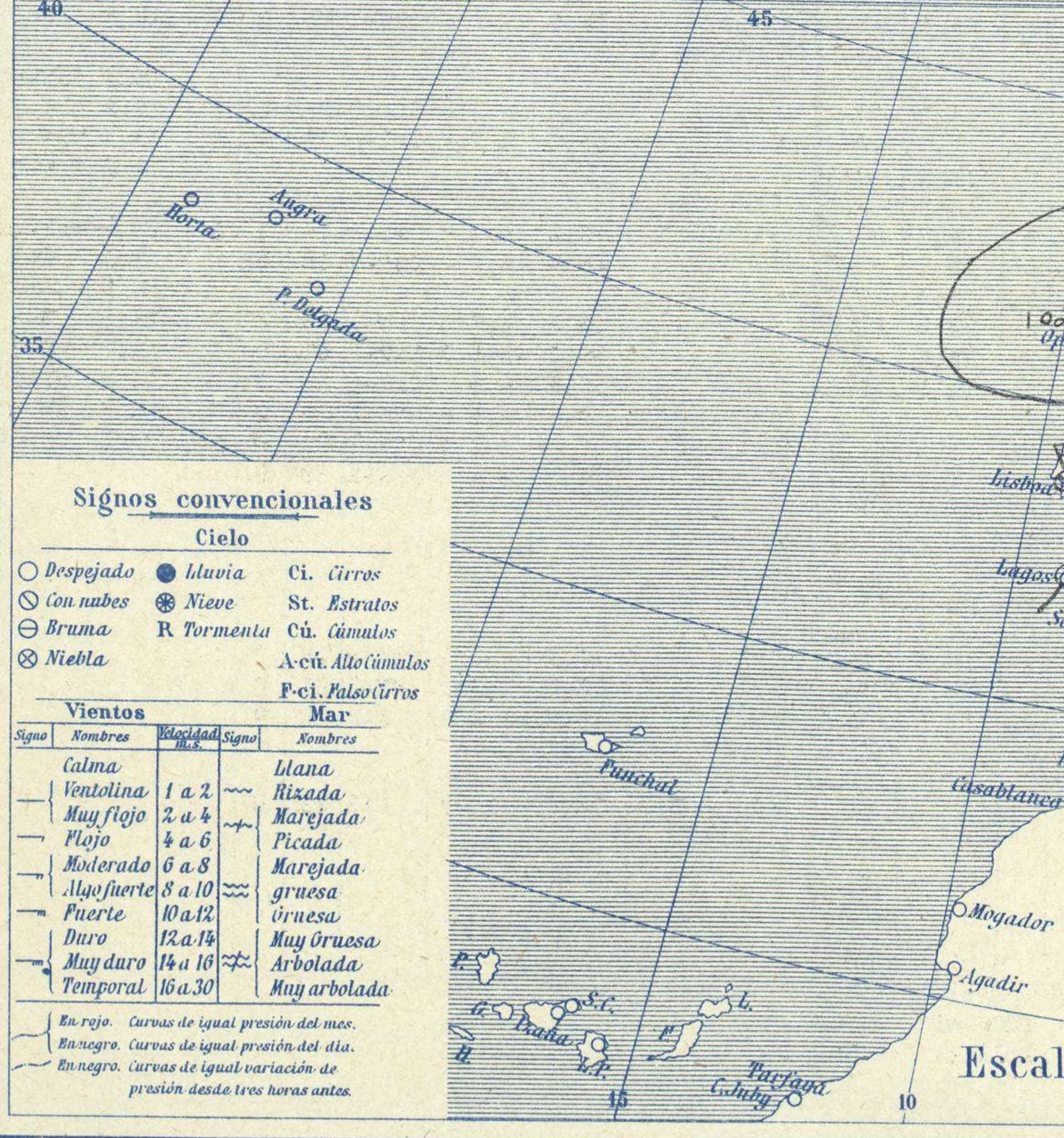
AÑO XXXIV

Núm. 168

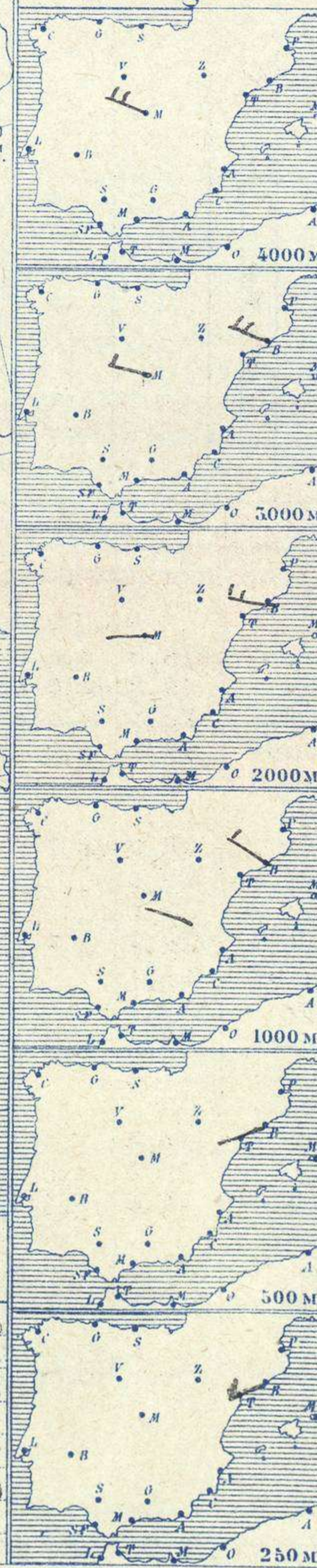


Temperaturas extrema y Lluvia

Estaciones	Temperaturas		Lluvia
	Máx.	Mínim.	
La Coruña	19	15	62
Santiago	24	12	
Pontevedra	27	12	
Lugo			
Orense	30	11	
Gijón	20	15	
Oviedo	21	13	
Santander	20	14	
Bilbao	22	14	
San Sebastián	21	14	
León	25	9	
Zamora	29	8	
Palencia	23	11	
Burgos	24	7	
Soria	28	7	
Valladolid	28	12	
Salamanca	27	12	
Ávila	25	11	
Segovia	27	15	
Madrid	27	15	
Toledo	31	14	
Guadalajara	28	13	
Cuenca			
Ciudad-Real	30	14	
Albacete	30	12	
Cáceres	32	19	
Badajoz	34	16	
Vitoria	23	9	
Logroño	27	11	
Pamplona	23	11	
Huesca	27	14	
Zaragoza	28	15	
Lérida			
Gerona	27	13	
Barcelona	23	17	
Tarragona	20	17	
Tortosa			
Teruel	28	10	
Castellón	23	15	
Valencia	23	16	
Alicante	25	12	
Murcia	25	13	
Sevilla	36	14	
Córdoba	35	15	
Jaén	32	17	
Baeza			
Granada	21	14	
Huelva	31	16	
San Fernando	28	19	
Tarifa	21	18	
Algeciras	23	18	
Málaga	25	18	
Almería	29	18	
Palma	23	16	
Mahón			
Las Palmas			
St. Cruz de T.			
Laguna			
Tetuán	22	16	
Melilla	23	19	
Tánger			



Observaciones aerológicas



Estado General

Una nueva perturbación atmosférica se halla al occidente de Irlanda, la cual produce lluvias en la parte occidental de las islas Británicas. En España existe una zona anticiclónica poco definida y mal caracterizada.

Tiempo probable

- I
- II
- III
- IV
- V Buen tiempo.
- VI
- VII
- VIII
- IX
- X Vientos flojos y moderados (del Este y tiempo inseguro).
- XI
- XII Buen tiempo.

Observaciones en Madrid de 15.ª del día 16 a 7.ª del día 17

PARQUE DEL RETIRO (Altitud 667 m²)

Horas	Barómetro		Temperatura	Humid.	Viento	Lluvia	Estado del Cielo	Horas de insolación
	mm.	milibares						
15	708,0	943,9	24,6	33	Cal.		Nuboso	12-10
18	706,3	941,7	24,7	36	Cal.		Cube	Temperatura máxima. 26,5
1	707,3	943,0	19,4	45	Cal.		C. despe	Id. mínima. 14,6
7	707,4	943,1	18,4	52	F 1		Nuboso	Id. mínima normal. 26,2
								Id. mínima id. 13,7
								Id. normal media 19,9
								Presión normal 705,6

Signos convencionales

Cielo

- Despejado
- Lluvia
- con nubes
- Bruma
- Niebla
- Ci. Cirros
- St. Estratos
- Cu. Cúmulos
- Acú. Alto Cúmulos

Vientos

Signo	Nombres	Velocidad	Signo	Nombres
—	Calma	0	—	Llana
—	Ventolina	1 a 2	—	Rizada
—	Muy flojo	2 a 4	—	Marejada
—	Flojo	4 a 6	—	Picada
—	Moderado	6 a 8	—	Marejada gruesa
—	Algo fuerte	8 a 10	—	gruesa
—	Fuerte	10 a 12	—	Muy gruesa
—	Duro	12 a 14	—	Arbolada
—	Muy duro	14 a 16	—	Muy arbolada
—	Temporal	16 a 30		

Mar

En rojo. Curvas de igual presión del mar.
En negro. Curvas de igual presión del día.
En negro. Curvas de igual variación de presión desde tres horas antes.

Escala de 1:13.500.000

Escala de 1:27.000.000

OBSERVACIONES DE ESPAÑA

ESTACIONES	PRESIÓN MILIBARES		VIENTO	TEMPERATURA	TIEMPO	NUBES	MAR	DIRECCIÓN Y FUERZA DEL VIENTO A					
	á O°	VARIACIÓN						OBSERVACIONES Á 7h					
	N. M. G. N.	C.	D. y F.	C.	PRESENTE	PASADO		250	500	1000	2000	3000	4000
OBSERVACIONES Á 7h													
La Coruña	21,0	-0,1	7 Cal-o	15	N	St							
Gijón	19,8		SSE-1	16	NB	St							
Santander	20,7	-0,7	5 Cal-o	15	N	R-st-cu							
Valladolid	20,1	0,3	2 NNE-1	15	D	Ci							
Zaragoza	18,7	0,0	0 W-1	18	D								
Barcelona	18,5	0,0	0 W-1	19	N	Cu, Ci	WSW-3	WSW-1	NW-3	WNW-5	WNW-6		
Tortosa													
Mahón	17,9	0,9	2 NNE-1	22	D	Ci							
Madrid	18,7	0,3	1 E-o	18	N	Ci							
Badajóz	17,9	0,9	1 SE-o	19	D				ESE-1	W-2	WNW-3	WNW-4	NW-4
Alicante	19,8	0,3	4 Cal-o	20	D								
Granada	18,4	0,5	4 Cal-o	16	D								
Sevilla	18,1	0,8	1 Cal-o	19	D								
Almería	20,2	0,9	1 Cal-o	21	D								
Málaga	19,5	0,3	1 Cal-o	20	D								
S. Fernando	20,2	1,3	1 Cal-o	21	D								
Melilla	20,4	0,5	4 SSE-1	20	D	St							
Tetuán	18,2	0,8	1 NE-4	19	N	St							
S. C. de Tenerife													
Izaña													
OBSERVACIONES Á 18h													
La Coruña	22,5	-0,4	5 NW-2	16	N	St							
Gijón	22,3	-0,7	5 NNE-2	16	N	Cu, Ci-cu							
Santander	22,7	-0,7	5 N-1	16	D	Ci-cu							
Valladolid	15,9	-0,5	5 WNW-1	26	N	Ci							
Zaragoza	15,3	-2,1	6 NW-1	27	N	Cu, A-cu							
Barcelona	19,5		SSW-1	21	D	Ci-st							
Tortosa	17,9	-0,8	5 SSE-3	24	D								
Mahón	18,1	-0,9	5 NE-1	22	D								
Madrid	15,5	-0,9	5 Cal-o	25	D	Ci-st							
Badajóz	15,0	-0,9	6 N-2	33	D	Ci							
Alicante	19,1	-0,1	7 ESE-2	20	D	Cu, Ci							
Granada													
Sevilla	14,1	-0,5	6 S-2	30	N								
Almería	17,1	1,7	1 ENE-5	24	N	A-st							
Málaga	18,7	0,3	4 SW-1	22	D								
S. Fernando	16,6	0,0	0 E-3	26	D								
Melilla	?	0,4	4 ?-2	21	N	St-cu							
Tetuán	15,9	-0,7	6 ENE-5	20	N	St							
S. C. de Tenerife													
Izaña													

ESTACIONES	PRESIÓN MILIBARES		VIENTO	TEMPERATURA	TIEMPO	PRESIÓN MILIBARES	VIENTO	ESTACIONES	PRESIÓN MILIBARES		VIENTO	TEMPERATURA	TIEMPO	PRESIÓN MILIBARES	VIENTO
	á O°	VARIACIÓN							OBSERVACIONES Á 8h						
	N. M. G. N.	C.	D. y F.	C.	PRESENTE	PASADO	N. M. G. N.		D. y F.	N. M. G. N.	D. y F.				
OBSERVACIONES Á 8h															
Vares								Cáceres	16,5	0,0	0 E-1	25	D	15,1	N-1
Finisterre	20,9	0,5	4 NW-2	18	N	21,3	NNW-2	Vitoria	16,5	-0,4	5 N-o	11	NB	15,8	NE-3
Santiago	20,5	0,0	0 N-1	14	N			Logroño	20,3	0,0	0 NW-o	16	D	18,9	NE-o
Pontevedra	21,3	0,4	1 N-o	16	N	20,1	N-2	Pamplona	19,7	0,0	0 WSW-1	21	D		
Lugo								Huesca						20,2	NW-2
Orense	21,4	0,4	8 Cal-o	17	N	19,1	NE-1	Lérida							
Oviedo	16,7	0,0	0 S-o	15	N	18,6	W-1	Gerona	18,5	-0,1	8 SSW-1	20	D	19,4	SW-1
Bilbao	18,5	0,6	4 S-1	16	NB			Tarragona	19,0		SSSE-1	18	D	19,8	SW-o
San Sebastián	21,0	-1,0	5 NW-1	19	N	23,0	NW-1	Teruel	18,7		Cal-o	18	D	12,9	E-1
León	21,0			15	D	17,8	SW-1	Castellón	19,7	0,7	2 SSW-1	20	D	19,3	SSE-1
Zamora	19,4	0,1	2 N-1	14	D	17,5	W-1	Valencia	20,1		SSW-1	21	D	19,7	ENE-2
Palencia	18,3	0,0	0 N-o	18	D	14,1	W-o	Murcia	19,3		SE-o	21	D	18,1	SW-o
Burgos	16,7	0,0	0 NE-o	17	D	15,9	N-1	Córdoba	18,9	0,3	4 E-1	21	D	16,0	E-1
Soria	18,5	0,0	0 E-o	18	D	15,3	NE-2	Jaén	17,9		N-o	23	D	13,7	N-1
Salamanca	18,1	0,0	0 NW-o	19	D	14,7	NW-1	Baeza						19,7	N-2
Avila	17,7			18	D	15,1	WNW-1	Huelva	18,3		N-o	23	D	15,5	W-4
Segovia	17,5	0,0	0 W-1	20	D	15,5	W-2	Tarifa	16,2	0,0	0 E-o	19	D	14,5	E-3
Toledo	18,5	0,4	1 ENE-1	19	N	13,2	NW-o	Algeciras	18,3	0,4	1 E-3	19	D		
Guadalajara	17,4	0,0	0 N-1	18	D	13,5	NW-o	Tánger							
Cuenca						12,2	W-1	Palma	18,9	0,3	4 W-o	20	D	18,6	SSW-1
Ciudad Real	18,2	0,7	1 Cal-o	19	D	15,0	NW-1	Las Palmas							
Albacete	18,6	0,7	1 Cal-o	19	D	13,4	NE-1	Laguna							

NOTICIAS

Expresado en medias horas antes observación.
 D Despejado ó semidespejado - N Nuboso ó cubierto - NB Niebla ó bruma - A Aguaceros - H Lloviznas - LL Lluvias - G Granizo (sin truenos) - An Aguanieve - nv Nieve - T Tormenta.
 D Despejado ó semidespejado - N Nuboso - NC Cubierto constantemente - NB Niebla ó bruma - A Aguaceros - H Lloviznas - nv Nieve ó aguanieve - G Granizo (sin truenos) - T Tormenta.
 Sobre el nivel del mar.