



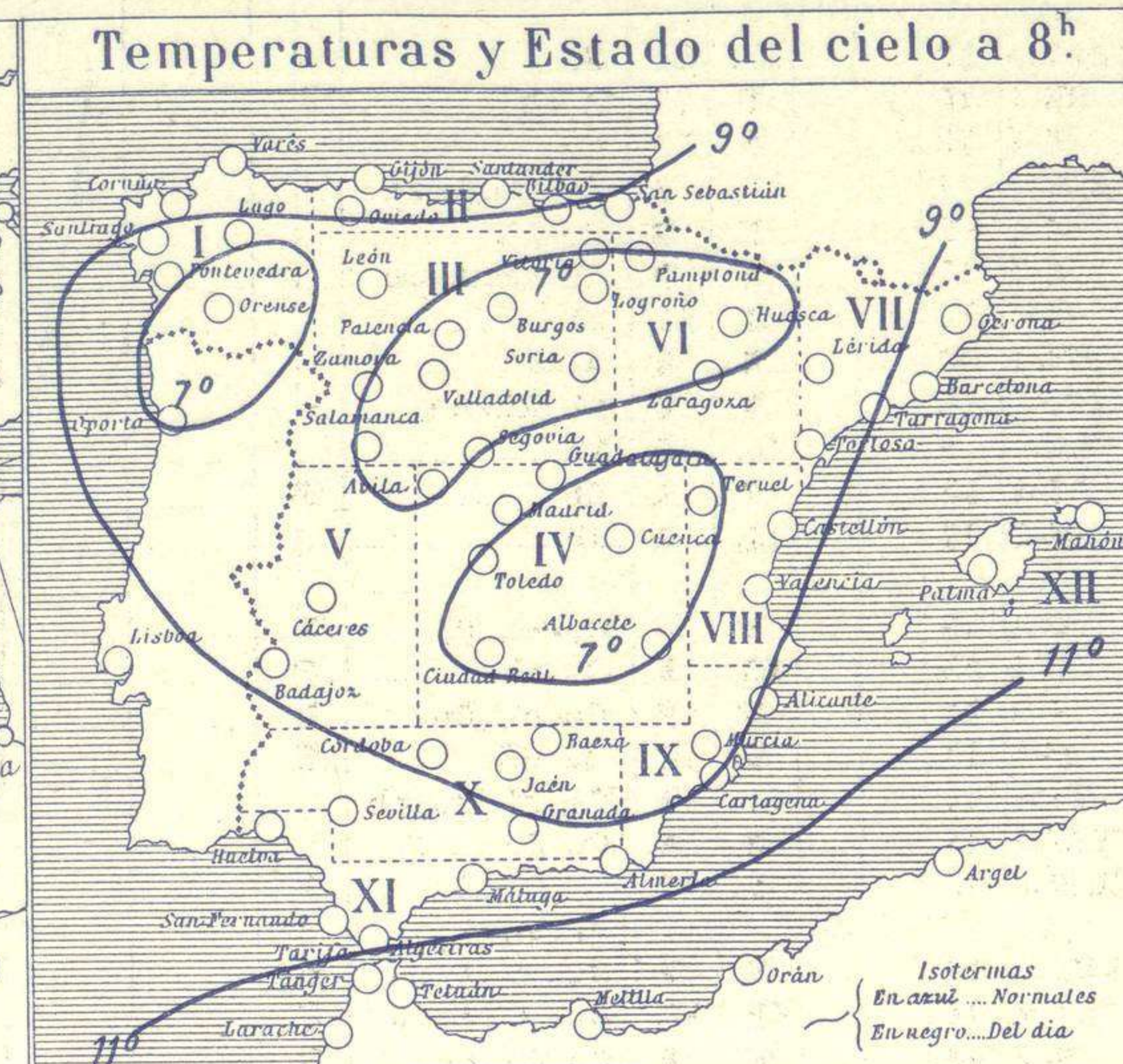
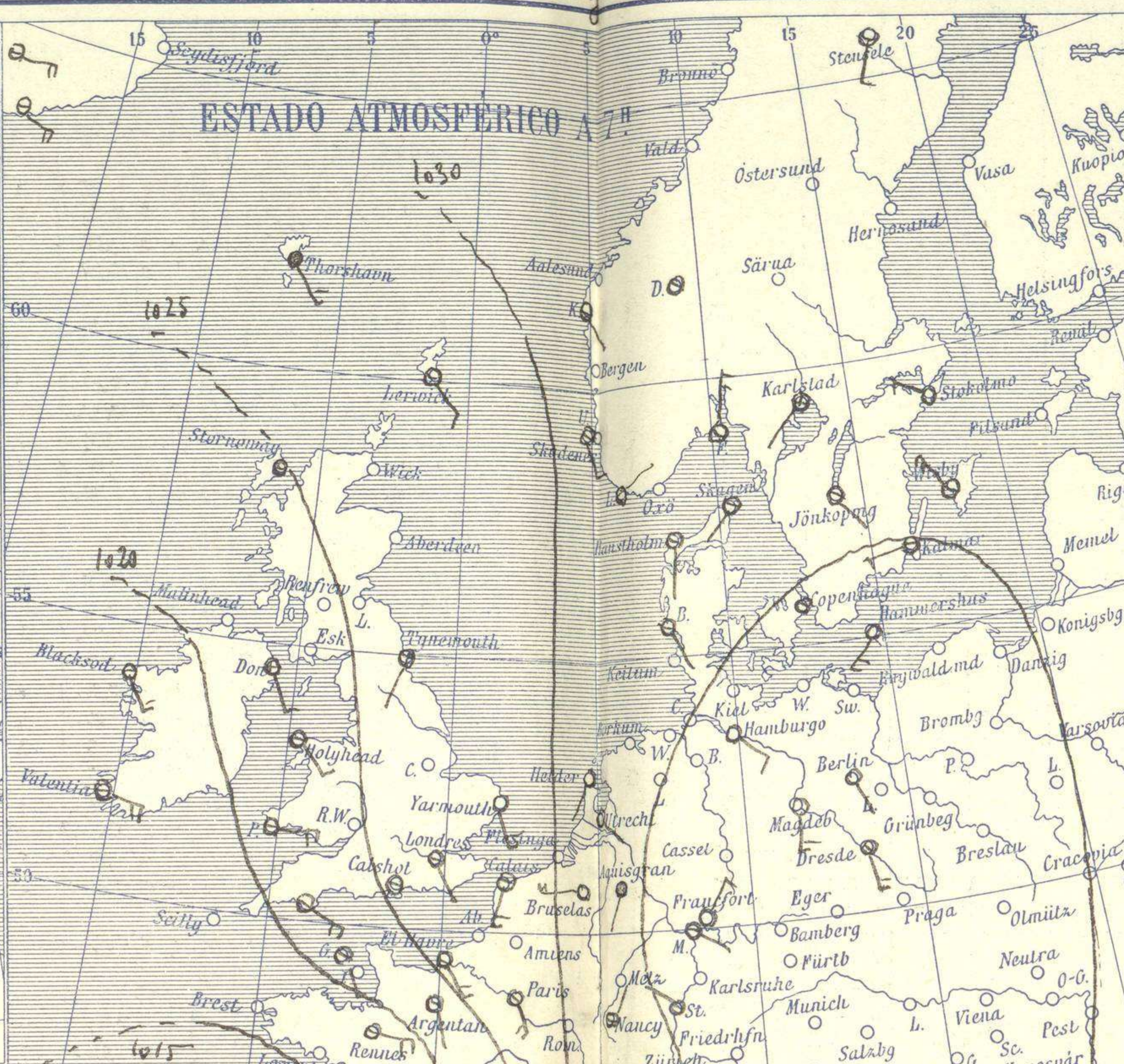
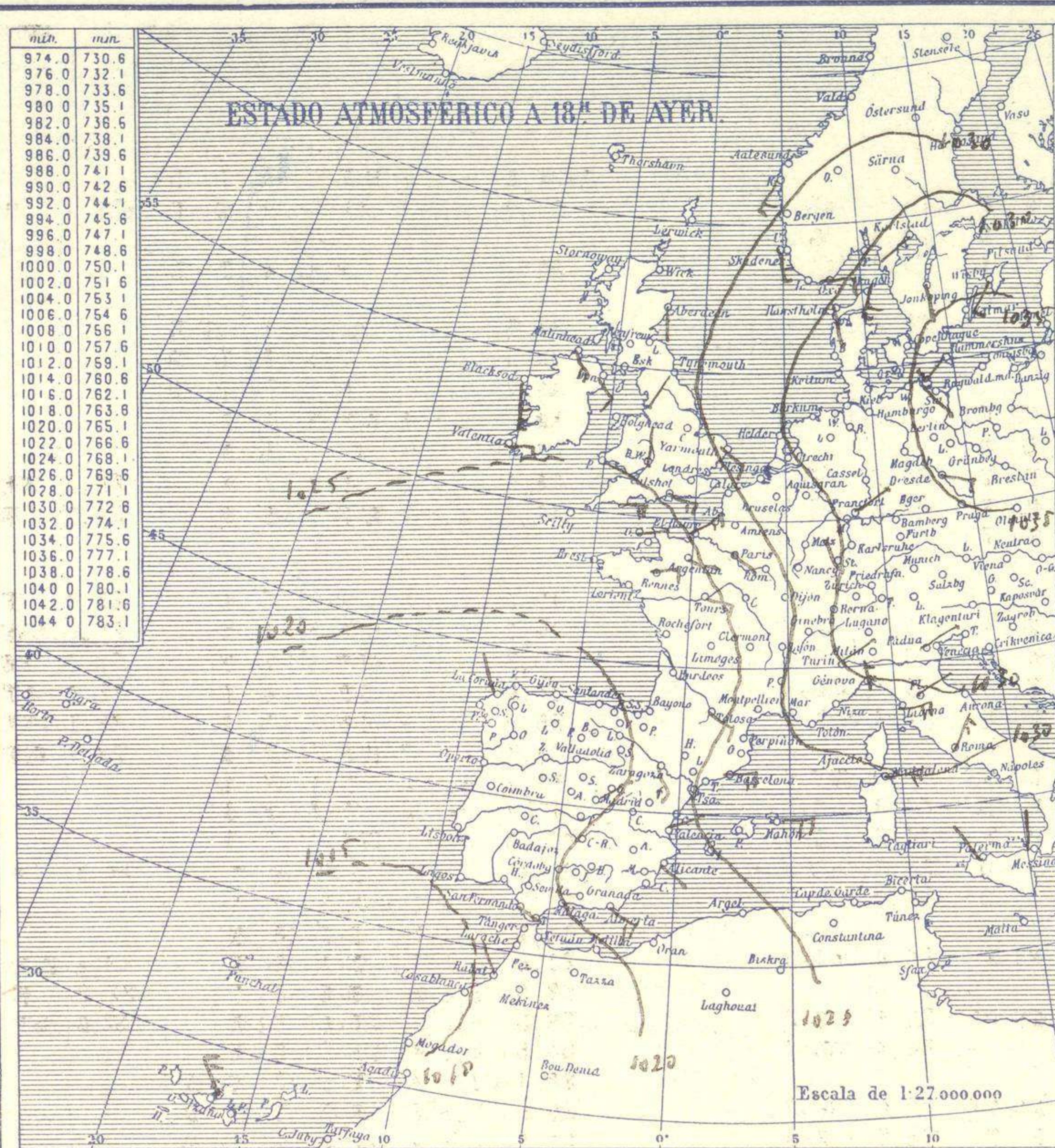


# SERVICIO METEOROLÓGICO ESPAÑOL.

Boletín del Domingo 26 de Febrero de 1928.

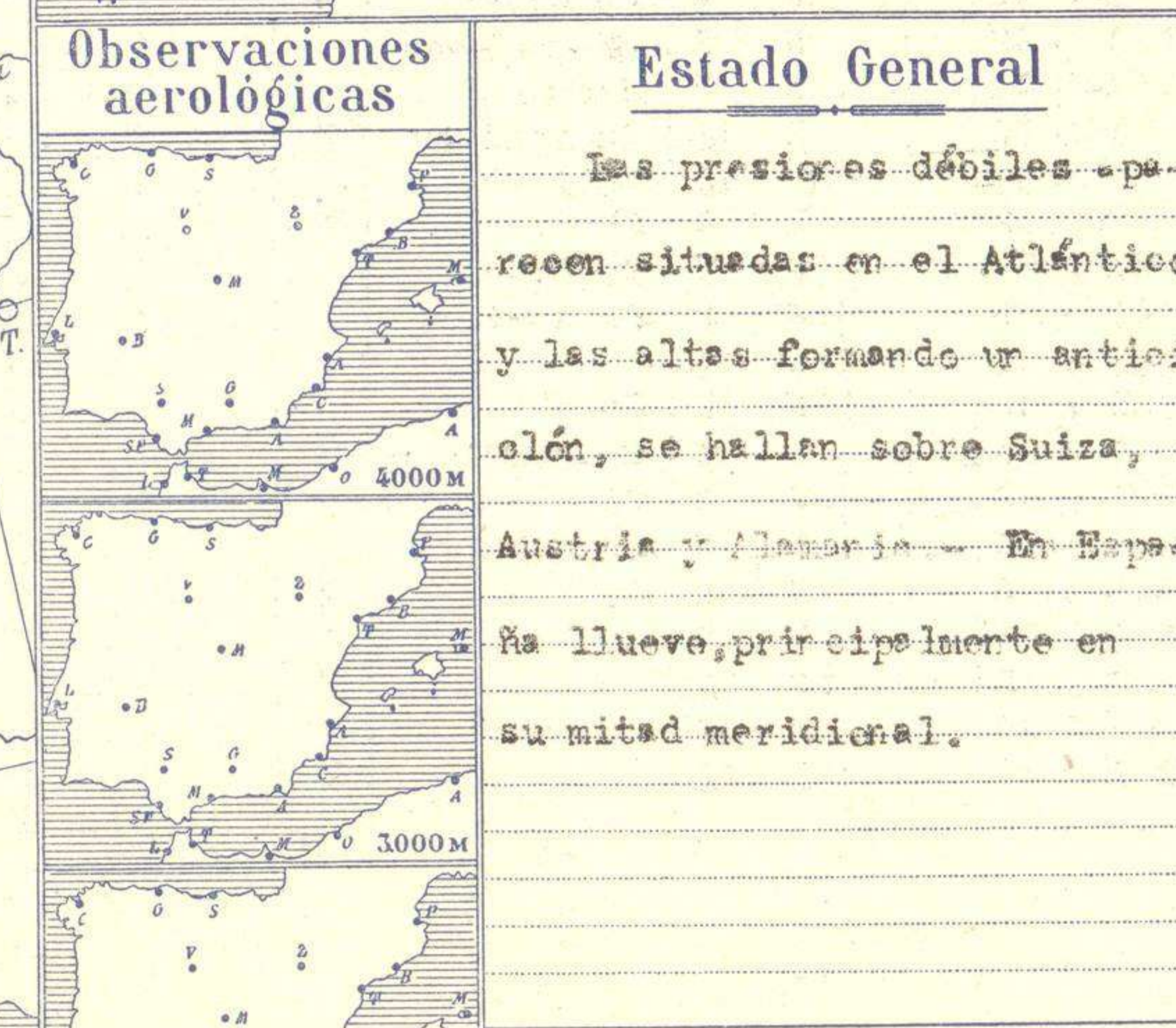
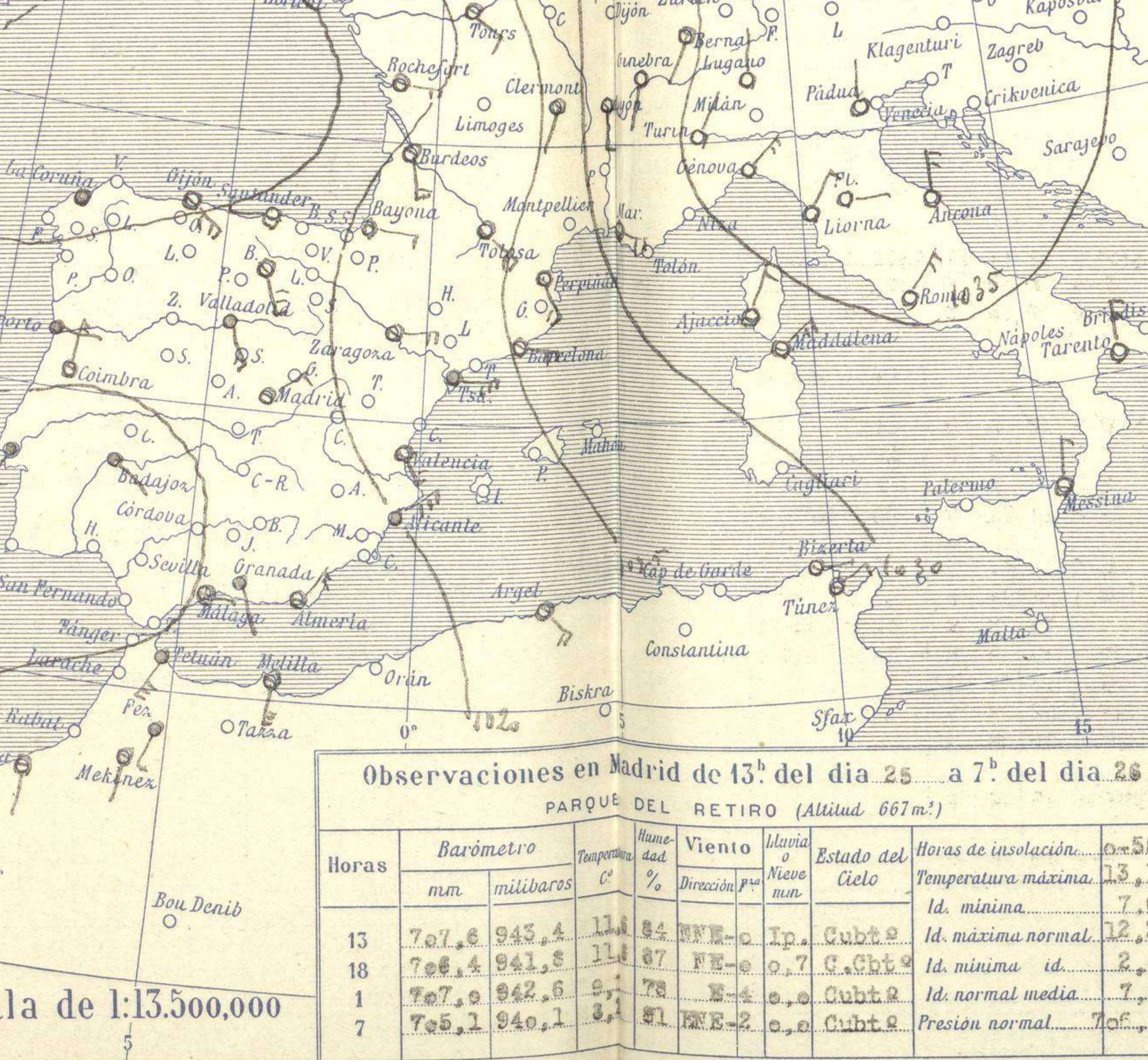
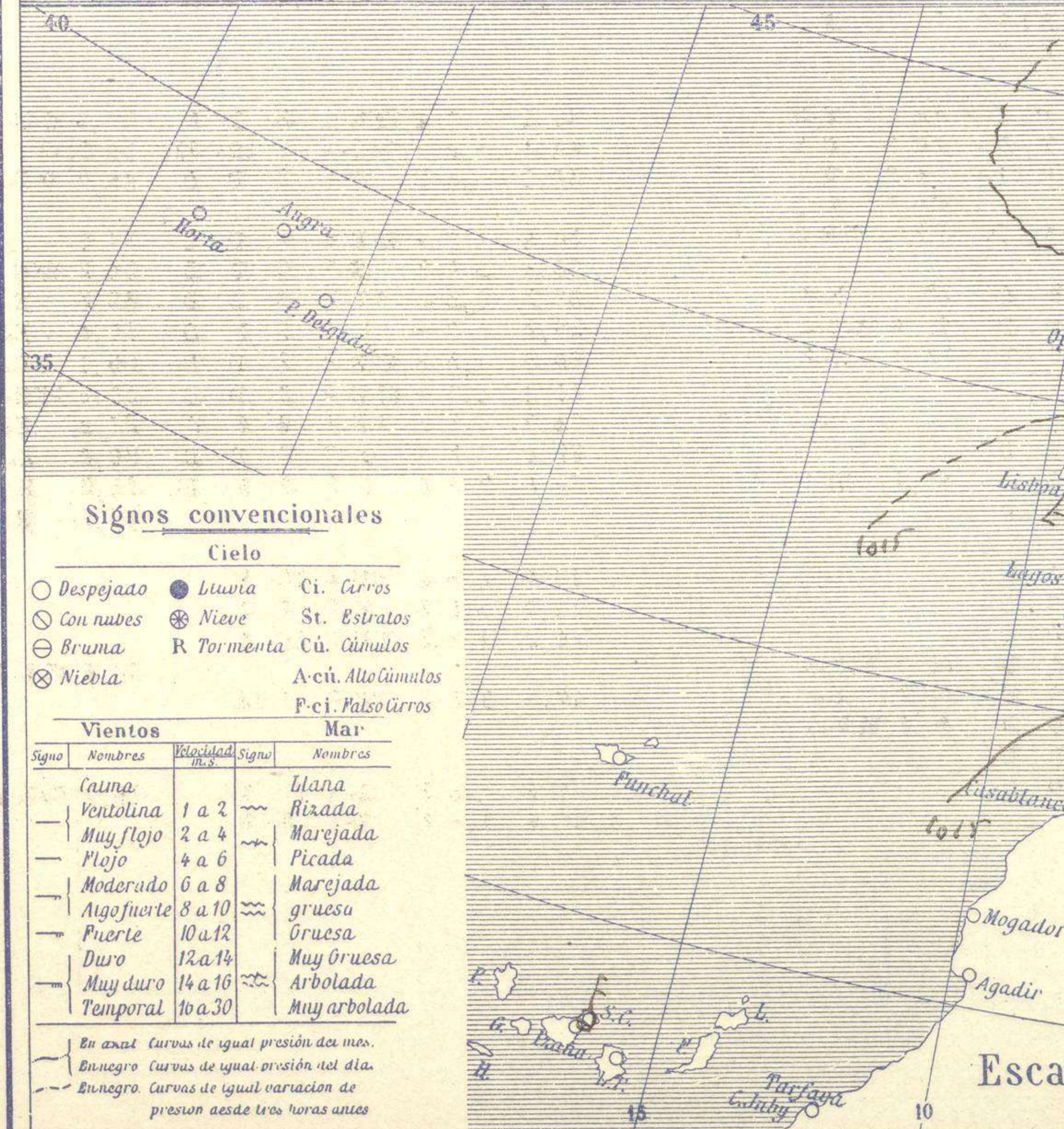
AÑO XXXVI

Núm.º 57



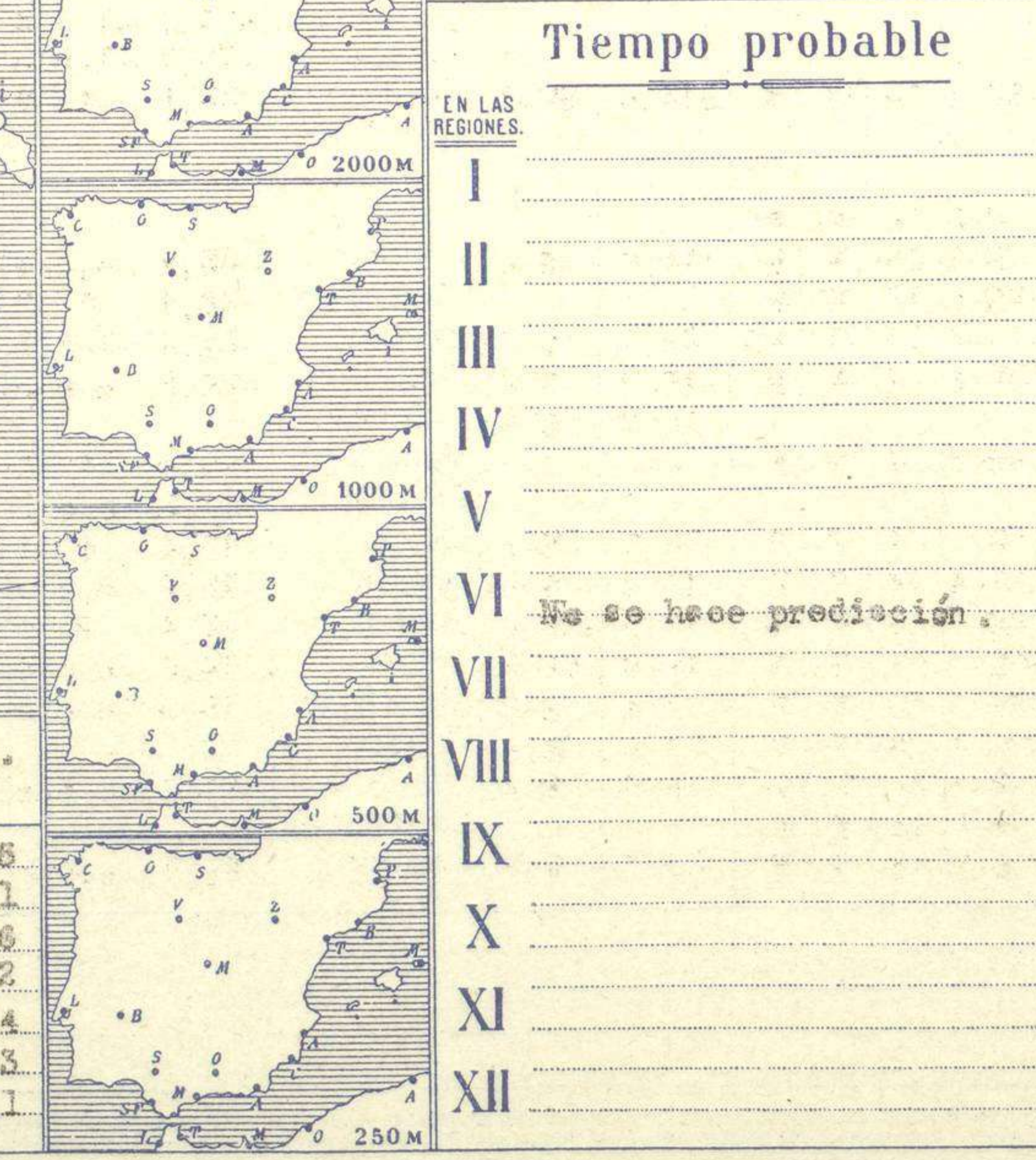
**Temperaturas extrema y Lluvia**

Estaciones	Temperaturas		Lluvia
	Max.	Minim.	
La Coruña	?	?	1
Santiago	15	10	3
Pontevedra	?	?	?
Lugo	?	?	?
Orense	19	13	4
Oijón	?	?	1
Oviedo	19	12	?
Santander	?	?	?
Bilbao	?	?	4
San Sebastián	?	?	?
León	13	6	?
Zamora	19	?	?
Palencia	19	6	?
Burgos	14	?	1
Soria	11	3	1
Valladolid	?	?	4
Salamanca	15	5	?
Ávila	9	2	4
Segovia	24	?	?
Madrid	13	?	?
Toledo	17	?	4
Guadalajara	14	?	?
Cuenca	15	?	?
Ciudad-Real	19	?	?
Albacete	16	?	?
Cáceres	15	?	10
Badajoz	16	?	16
Vitoria	14	?	?
Logroño	13	?	?
Pamplona	12	?	?
Huesca	13	?	?
Zaragoza	13	?	?
Lérida	?	?	?
Oerona	12	?	?
Barcelona	?	?	?
Tarragona	?	?	?
Tortosa	12	?	?
Teruel	11	?	?
Castellón	14	?	?
Valencia	?	?	?
Alicante	19	?	?
Murcia	19	?	?
Sevilla	?	?	?
Córdoba	21	?	?
Jaén	?	?	?
Baeza	21	?	?
Granada	?	?	?
Huelva	?	?	?
San Fernando	?	?	?
Tarifa	?	?	?
Algeciras	?	?	?
Málaga	?	?	?
Almería	?	?	?
Palma	?	?	?
Ibiza	?	?	?
Mahón	?	?	?
Las Palmas	?	?	?
St. Cruz de T.	?	?	?
Laguna	?	?	?
Izaña	?	?	?
Tetuán	14	?	?
Melilla	?	?	?
Tánger	?	?	?



**Estado General**

Las presiones débiles aparecen situadas en el Atlántico, y las altas formando un anticiclón, se hallan sobre Suiza, Austria y Alemania. En España no llueve, principalmente en su mitad meridional.



**Tiempo probable**

EN LAS REGIONES:

Región	Temp. Probable
I	?
II	?
III	?
IV	?
V	?
VI	No se hace predicción.
VII	?
VIII	?
IX	?
X	?
XI	?
XII	?

**Observaciones en Madrid de 13<sup>h</sup> del día 25 a 7<sup>h</sup> del día 26.**

PARQUE DEL RETIRO (Altitud 667 m.)

Horas	Barómetro		Temperatura	Humedad	Viento	Nubosidad	Estado del Cielo	Horas de insolación
	mm	milímetros						
13	707.6	943.4	11.8	84	ENE-o	0	Cubto	0.55
18	706.4	941.8	11.6	87	NE-o	0.7	C.Cubto	Id. mínima 7.0
1	707.0	942.6	9.7	78	E-o	0	Cubto	Id. máxima normal 12.2
7	705.1	940.1	8.1	81	ENE-o	0	Cubto	Id. mínima id. 2.4
								Id. normal media 7.3
								Presión normal 705.1

**Signos convencionales**

**Cielo**

- Despejado
- Lluvia
- con nubes
- Bruma
- Niebla
- Ci. Ceros
- St. Estratos
- Cú. Cúmulos
- Act. Alto Cúmulos
- F.c. Pseudo Cúmulos

**Vientos**

Signo	Nombres	Velocidad	Signo	Nombres
—	Calma	0	—	Llana
—	Ventolina	1 a 2	—	Rizada
—	Muy flojo	2 a 4	—	Marejada
—	Flojo	4 a 6	—	Picada
—	Moderado	6 a 8	—	Marejada gruesa
—	Algo fuerte	8 a 10	—	Gruesa
—	Fuerte	10 a 12	—	Muy gruesa
—	Duro	12 a 14	—	Muy gruesa
—	Muy duro	14 a 16	—	Arbolada
—	Temporal	16 a 30	—	Muy arbolada

**Mar**

- En azul Curvas de igual presión del mar.
- En negro Curvas de igual presión del día.
- En negro Curvas de igual variación de presión desde tres horas antes.

Escala de 1:13.500,000

