



# INSTITUTO GEOGRÁFICO

## BOLETÍN DEL SERVICIO METEOROLÓGICO

AÑO XXXIII  
Nim.º 243

1925

### OBSERVACIONES DEL EXTRANJERO

31 de Agosto

ESTACIONES	PRESIÓN MILIBARES			VIENTO	TEMPERATURA	TIEMPO	PRESIÓN MILIBARES			VIENTO	ESTACIONES	PRESIÓN			VIENTO	TEMPERATURA	TIEMPO	PRESIÓN MILIBARES			VIENTO
	á O.º	N. M. G. N.	VARIACIÓN				á O.º	N. M. G. N.	VARIACIÓN			á O.º	N. M. G. N.	VARIACIÓN				á O.º	N. M. G. N.	VARIACIÓN	
EUROPA SEPTENTRIONAL	Bronnó	1004,4	-1,5	5	SW-2	11	N	A	1002,7	SW-1	Calais	1025,3	0,0	0	WSW-2	16	N	1027,5	W-4		
	Hernosánd	03,4	0,7	1	NW-1	13	D	D	06,2	WNW-2	Maguncia	24,3	0,3	1	W-1	14	N				
	Estocolmo	08,2	1,3	1	NW-3	12	D	N	02,7	N-3	Abbeville	26,3	0,1	1	Cal-o	15	D	28,5	NW-2		
	Karlstad	11,7	0,0	0	W-1	11	D	D	05,7	NE-1	El Havre							29,5	N-1		
	Wisby	08,7	1,3	1	N-3	15	D	LL	01,8	NNW-4	Paris	27,8	0,3	1	?-?	13	?		WNW-1		
	Ufsire								16,7	NNW-5	Estrasburgo	27,3	0,5	1	Cal-o	12	D	25,9	?		
	Lister	14,4	-0,5	5	Cal-o	12	N	N	15,6	WNW-5	Argentan	25,7	-0,1	6	?-?	13	?	32,7	N-1		
	Skagen	12,6	0,0	0	WSW-2	15	N	D			Romilly										
	Hanstholm	14,3	0,7	1	WNW-3	11	N	N			Brest	30,9	0,0	0	N-1	16	NB				
	Copenhague	?	1,3	1	?-3	14	D	D			Nancy	27,9	0,5	4	Cal-o	13	D	26,7	Cal-o		
	ISLANDIA	Westmannö	984,5	2,0	4	WSW-7	8	LL	LL			Lorient							28,1	NNW-2	
		Seydisfjord	76,1	-4,0	5	SW-2	8	11	LL	992,1	Cal-o	Rennes	29,9	0,0	0	Cal-o	13	NB	29,4	NNW-3	
		Reykjavik	84,9	4,4	1	WNW-4	9	11	LL			Dijón	27,3	0,1	1	N-1	14	D	25,9	N-1	
		Thorshavn	99,8	-1,3	5	W-6	10	N	LL	1008,5	SW-5	Tours							28,5	Cal-o	
		Lerwick	1006,0	-2,0	5	W-4	12	N	LL	16,6	SW-1	Rochefort							27,3	N-1	
Stornoway		12,6	0,0	0	W-4	12	A	A			Clermont-Fd.							25,9	N-1		
Aberdeen		13,1	-1,0	5	NW-1	17	N	LL	18,6	S-1	Lyón	26,9	0,5	1	NNW-3	14	N	25,8	NNW-3		
Malin Head		19,7	-1,0	5	WSW-5	16	LL	LL	21,5	SW-4	Burdeos	27,7	0,3	4	N-1	14	D	26,7	NNE-2		
Renfrew		18,2	-2,0	5	W-5	16	11	LL	21,2	SW-3	Niza										
Tynemouth		19,0	0,0	0	WNW-1	17	N	N	22,3	E-1	Marignane	18,6	0,5	1	NNW-2	18	N	18,6	WNW-4		
Blacksod-Point		13,2	-0,5	5	SW-1	15	N	NB			Tolosa	26,6	0,8	4	W-2	15	N	24,9	?		
Holyhead		25,3	0,5	4	WSW-4	17	N	LL			Bayona	28,3	0,5	1	?-5	17	N	27,9	N-3		
Cranwell		23,0	0,0	0	W-5	18	N	N	25,3	W-3	Tolón							20,1	NNW-5		
Yarmouth		22,7	-0,5	5	WSW-2	16	11	N			Perpiñán							19,7	SW-1		
Valentia		29,6	0,0	0	W-3	15	11	LL	29,6	WSW-3	Ajaccio							19,1	NW-2		
Pembroke	27,1	-0,5	6	WSW-1	16	N	N	22,3	NNE-3	Oporto	19,3	0,0	0	E-4	26	D	D				
Ross-on-Wye										Coimbra											
Londres	25,8	0,0	0	W-3	17	N	N	27,4	W-2	Lisboa	20,1	0,7	1	NW-2	24	D	D	17,4	W-3		
Scilly	30,0	0,5	3	NW-3	16	NB	N	31,0	WNW-2	Lagos	19,9	0,0	0	E-1	22	D	D				
Calshot										Funchal											
Jersey	28,8	0,5	1	WNW-4	16	NB	NB	29,8	N-1	Horta											
Borkum	20,3	0,0	0	WSW-3	14	11	LL	22,3	NW-5	Angra											
ALEMANIA Y AUSTRIA	Hamburgo	20,3	0,0	0	WSW-3	13	N	N	20,1	NW-4	Punta Delgada										
	Swinemunde	15,8	1,3	1	WNW-4	14	N	A	20,2	?-5	Pádua	20,7	1,3	1	N-2	20	N	LL	17,7	ENE-1	
	Memel	07,3	1,3	1	N-1	13	N	A	06,6	W-2	Génova	18,8	0,0	0	Cal-o	20	D	N			
	Aquisgrán	24,2	-0,7	5	SW-4	14	N	?	26,5	NW-2	Florenca	18,9	0,0	0	N-1	22	D	N			
	Magdeburgo	22,1	0,7	4	W-3	14	N	N	20,9	NW-3	Ancona	20,7	0,7	2	Cal-o	24	N	N	?	S-1	
	Berlin	19,8	1,3	1	WNW-4	14	A	N	18,5	WNW-2	Liorna	19,4	0,0	0	Cal-o	22	N	D			
	Dresde	22,1	0,7	1	W-4	12	N	N	20,5	W-6	Magdalena	16,9	0,7	1	W-1	21	N	D	19,3	W-3	
	Breslau	18,2	0,0	0	WNW-5	13	N	N	25,4	NW-2	Roma										
	Francfort	25,9	0,0	0	SW-1	14	N	N			Tarento	18,7	0,7	1	N-2	24	D	D	18,3	E-4	
	Karlsruhe	25,8	0,0	0	SW-3	12	N	N	25,0	NNW-1	Mesina	19,3	0,0	0	NNW-3	25	D	D	20,6	NW-2	
	Munich	26,9	0,0	0	WSW-1	11	N	N	25,0	NW-1	Venecia	20,2	0,7	1	E-3	21	D	D	17,5	S-2	
	Viena										Turin	20,2	-0,7	6	NNE-4	22	N	N			
	Danzig	11,1	0,7	2	W-5	14	11	T			Praga										
	Posen										Buda-Pest										
	Varsovia										Malta										
Cracovia										Rabat	16,2	0,5	1	SE-1	23	D					
Lemberg										Agadir	16,2	0,4	1	W-2	21	N					
De Bild	22,7	-0,7	5	SW-3	15	11	LL			Fez	15,8	-0,7	5	NNE-2	23	D					
Le Helder								24,3	W-3	Bou-Denib	16,7	0,1	1	Cal-o	20	D					
Flesinga										Taza	17,7	0,5	1	SE-o	23	D					
Bruselas	25,5	0,0	0	?-3	14	N	N			Lagouhat											
Zurich	26,2	0,7	2	N-o	13	D	G			Biskra	21,0	-0,9	5	E-2	26	D					
Berna	25,7	0,0	0	N-o	15	NB	N	25,3	NE-o	Orán	20,2	0,0	0	E-1	22	D					
Ginebra	25,1	0,7	1	NE-1	15	D	D			TANGER											
Lugano	21,4	2,0	1	N-o	14	D	D	16,7	N-o	Cap de Garde											
Wick	14,5	-1,0	6	W-2	13	N	LL	17,4	SW-2	Túnez											
Donaghadee	21,7	-1,0	6	W-3	17	N	N			Bizerta											
Plymouth	28,6	0,5	4	NW-2	17	N	D	29,4	NE-3	SMERKINEZ	16,5	0,0	0	E-1	23	D					
Sarna	08,1	-0,7	5	NW-3	8	D	D	04,9	NW-5												
Kalmar	11,1	2,0	4	N-3	14	D	LL	06,2	WNW-3												
Faerder	12,1	0,7	3	Cal-o	14	D	D	07,3	W-5												

RADIOGRAMAS TRANSMITIDOS DESDE BARCOS

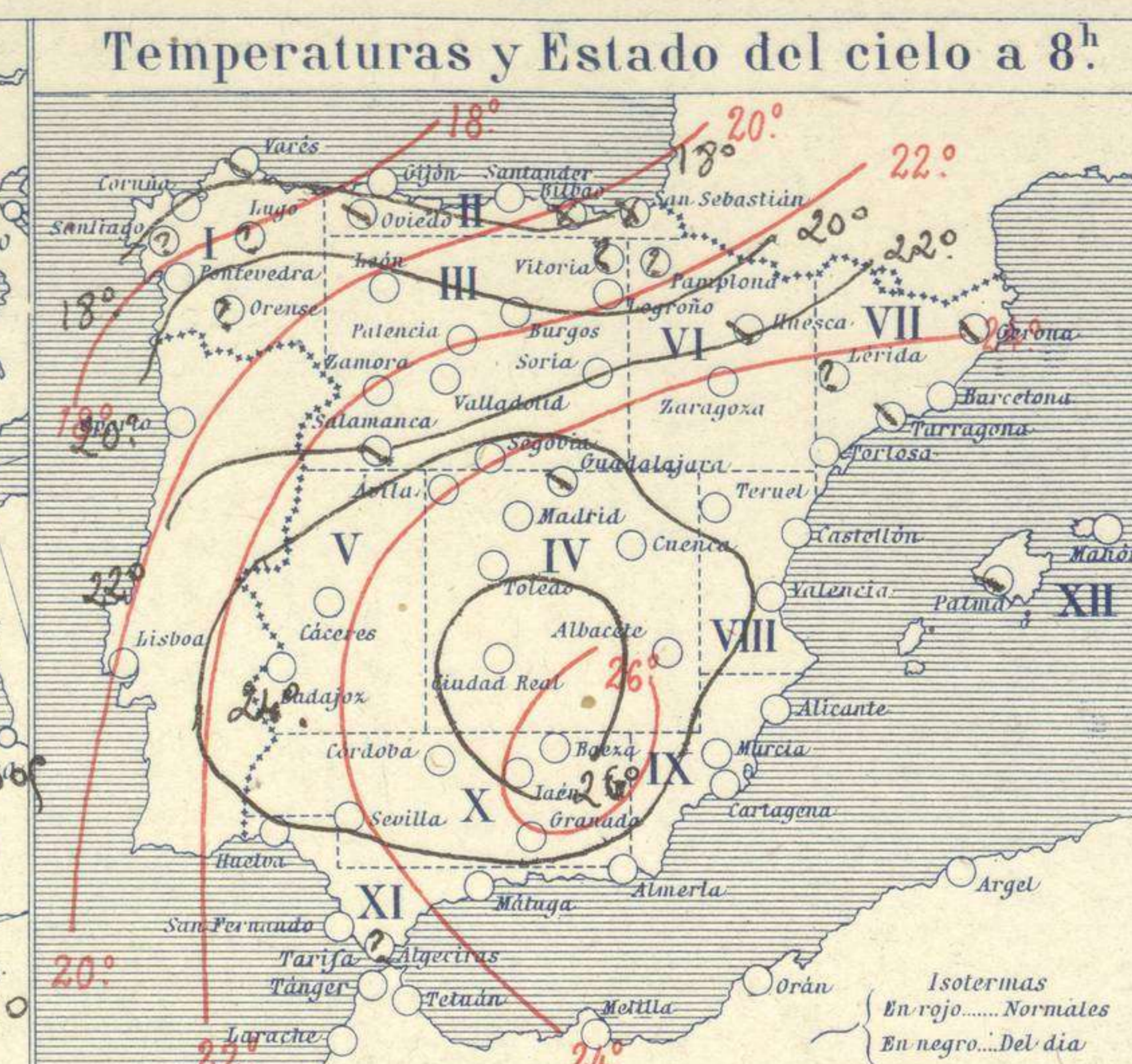
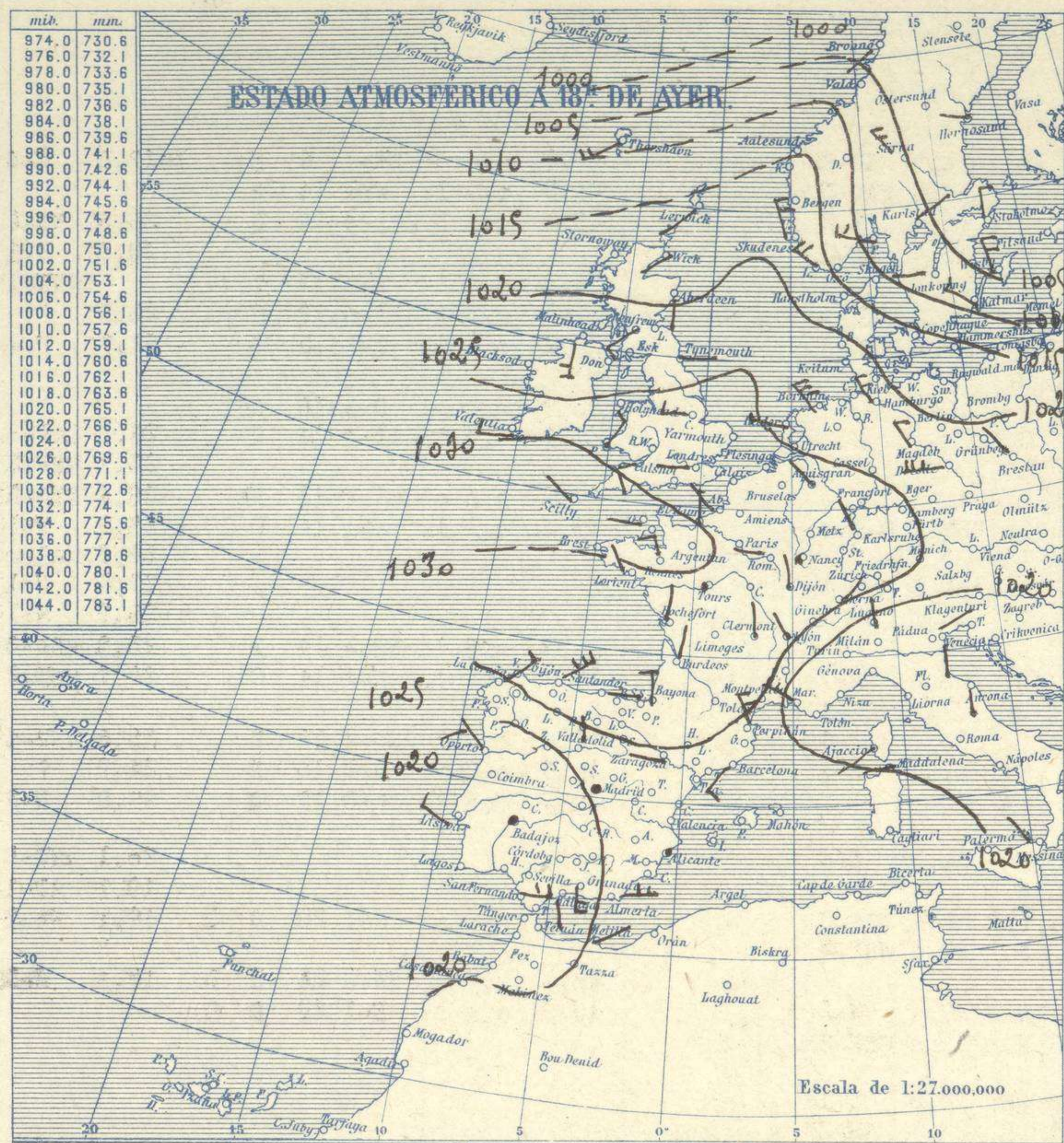


# SERVICIO METEOROLÓGICO ESPAÑOL.

## Boletín del Lunes 31 de Agosto de 1925

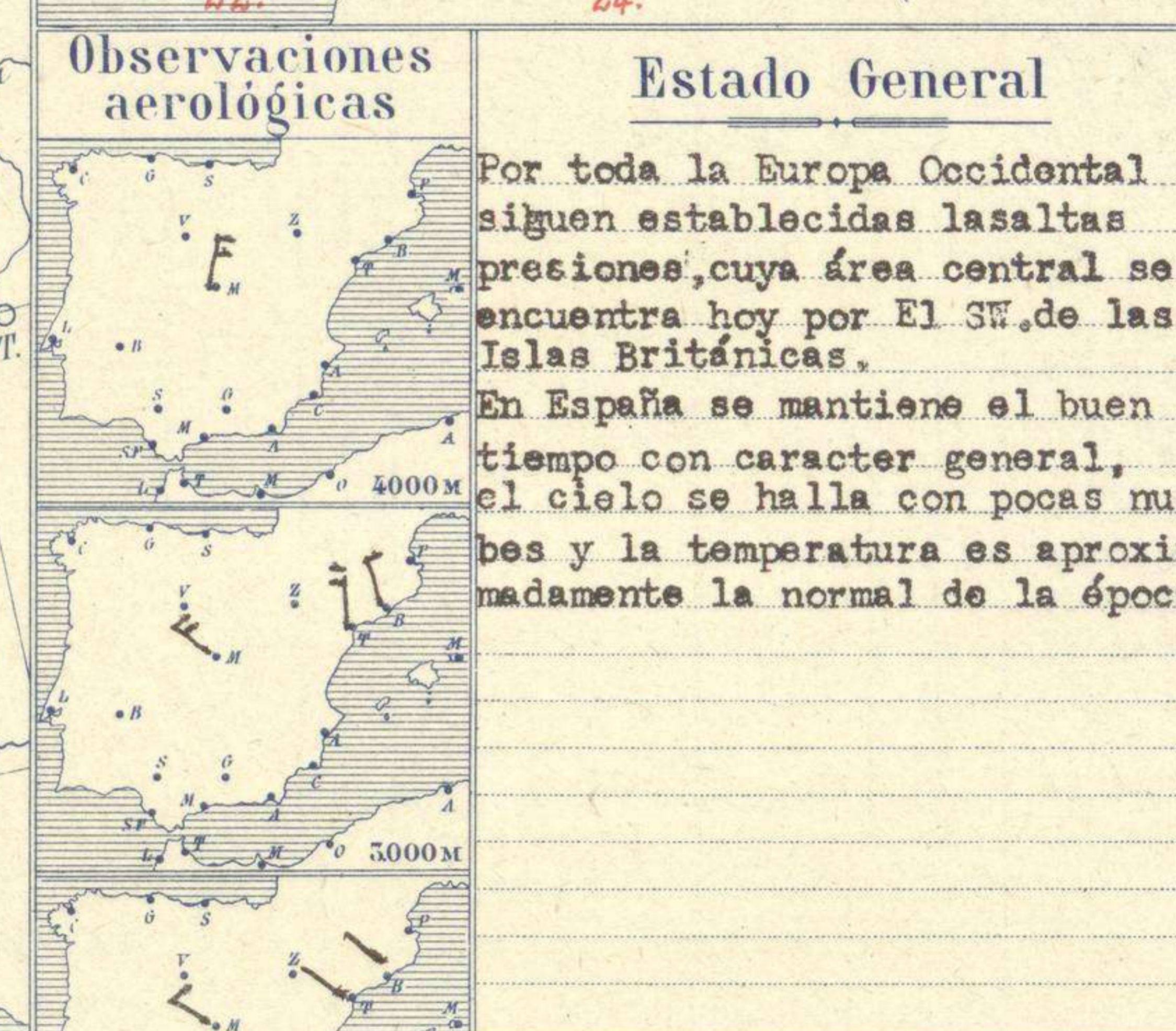
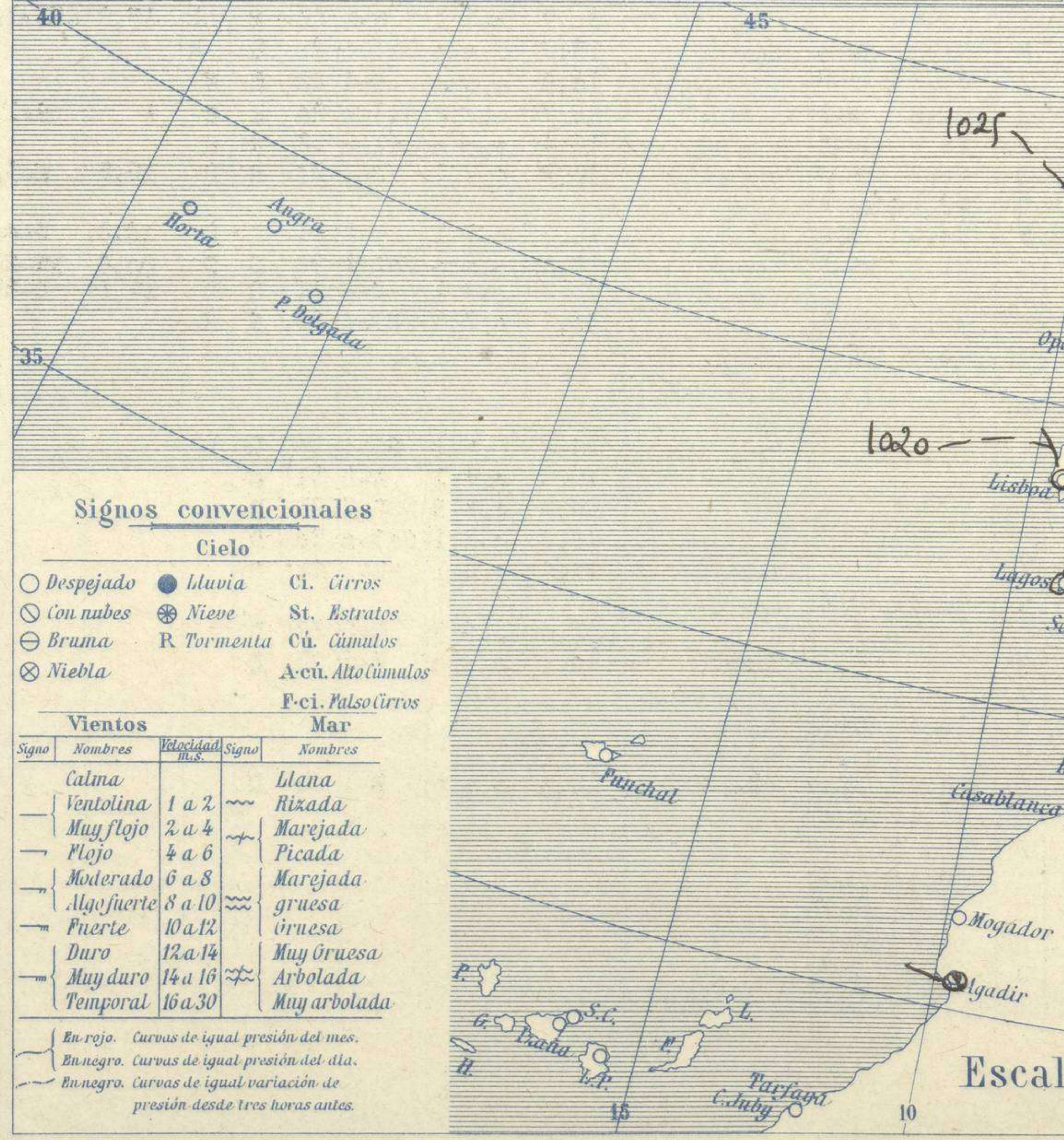
AÑO XXXIII

Núm. 243



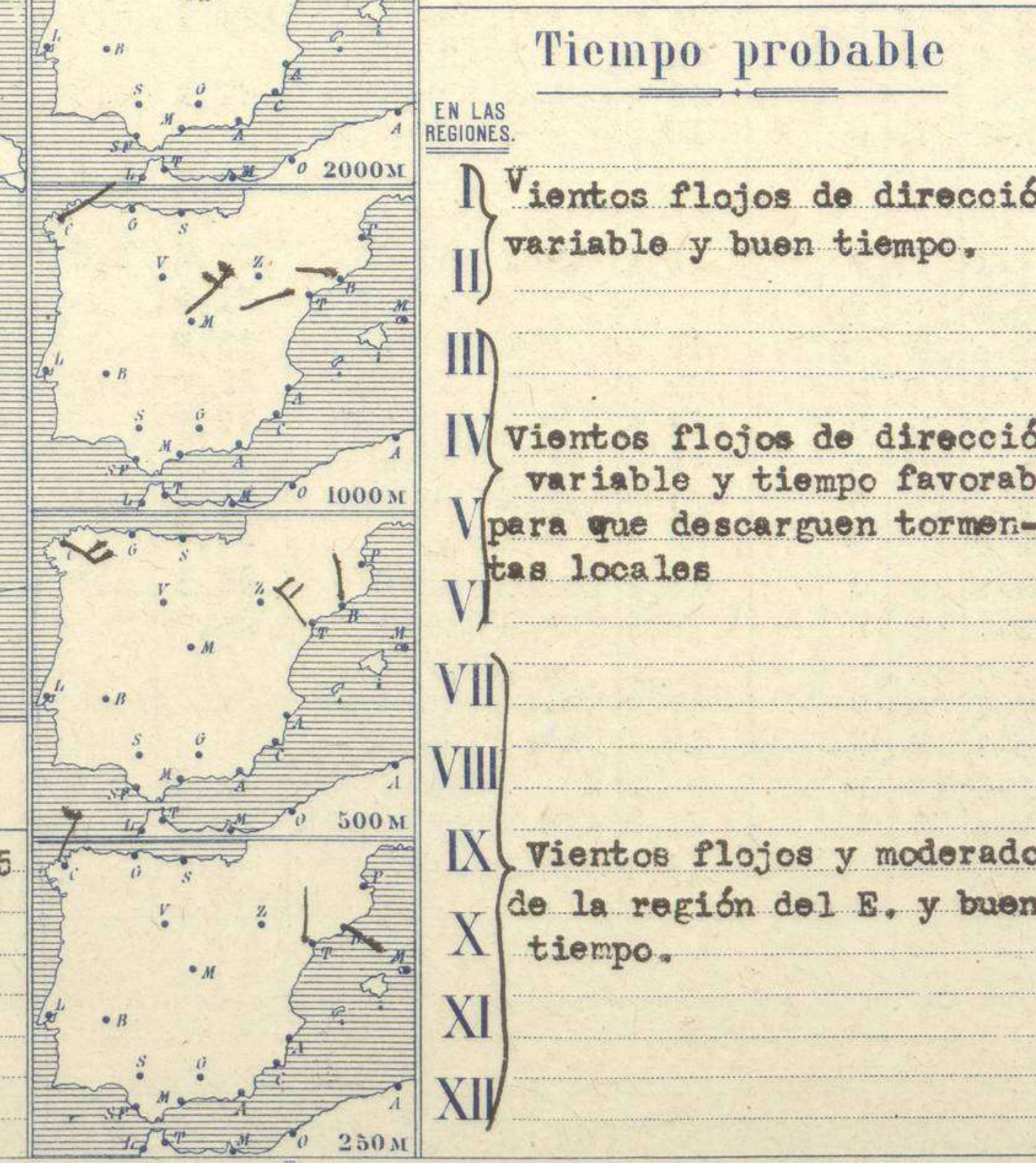
**Temperaturas extrema y Lluvia**

Estaciones	Temperaturas		Lluvia
	Máx.	Mínim.	
La Coruña			
Santiago			
Pontevedra	35	15	
Lugo			
Orense			
Gijón	19	18	Ip
Oviedo	21	55	
Santander	21	15	
Bilbao	20	17	
San Sebastián	22	17	
León	28	12	
Zamora	33	10	
Palencia	30	12	
Burgos	24	13	
Soria	28	13	
Valladolid	31	12	
Salamanca	32	11	
Ávila	29	13	
Segovia	31	13	
Madrid	30	19	
Toledo	35	17	
Guadalajara	32	15	
Cuenca	29	11	
Ciudad-Real	34	17	
Albacete	31	16	
Cáceres	33	24	
Badajoz	38	20	
Vitoria			
Logroño	29	14	
Pamplona			
Huesca	50	14	
Zaragoza	29	16	
Lérida			
Gerona	33	17	
Barcelona	29	21	
Tarragona	26	19	
Tortosa	31	20	
Teruel	30	11	
Castellón	28	20	
Valencia	28	21	
Alicante	28	18	
Murcia	31	17	
Sevilla			
Córdoba	32	20	
Jaén	35	21	
Baeza	33	21	
Granada	32	16	
Huelva	35	18	
San Fernando	32	23	
Tarifa			
Algeciras			
Málaga	28	21	
Almería	32	21	
Palma	29	18	
Ibiza			
Mahón			
Las Palmas	25	23	
S.º Cruz de T.			
Laguna			
Izaña			
Tetuán	25	18	5
Melilla	28	21	
Tánger			



**Estado General**

Por toda la Europa Occidental siguen establecidas las altas presiones, cuya área central se encuentra hoy por el SW. de las Islas Británicas. En España se mantiene el buen tiempo con carácter general, el cielo se halla con pocas nubes y la temperatura es aproximadamente la normal de la época.



**Tiempo probable**

I) Vientos flojos de dirección variable y buen tiempo.

II) Vientos flojos de dirección variable y tiempo favorable para que descarguen tormentas locales

III) Vientos flojos y moderados de la región del E. y buen tiempo.

**Observaciones en Madrid de 13h del día 30 a 7h del día 31**

PARQUE DEL RETIRO (Altitud 667 m.)

Horas	Barómetro		Temperatura C.	Humedad %	Viento Dirección y fuerza	Estado del Cielo	Horas de insolación
	mm	milibares					
13	710,7	947,5	29,2	43	Cal-o	Desp <sup>2</sup>	10-55
18	709,4	945,8	25,5	58	Cal-c	C. Desp <sup>2</sup>	Id. máxima 30,4
1	710,6	947,4	21,9	46	N-3	C. Desp <sup>2</sup>	Id. mínima id. 15,3
7	711,3	948,2	20,6	52	NNE-2	C. Desp <sup>2</sup>	Id. normal media 22,3
							Presión normal 705,9

**Signos convencionales**

**Cielo**

- Despejado
- Lluvia
- con nubes
- Bruma
- ⊗ Niebla
- Ci. Cirros
- St. Estratos
- Cú. Cúmulos
- Acú. Alto cúmulos
- P-ci. Pseudo cirros

**Vientos**

Signo	Nombres	Velocidad m/s	Signo	Nombres
—	Calma		—	Llana
—	Ventolina	1 a 2	—	Rizada
—	Muy flojo	2 a 4	—	Marejada
—	Flojo	4 a 6	—	Picada
—	Moderado	6 a 8	—	Marejada gruesa
—	Algo fuerte	8 a 10	—	Gruesa
—	Fuerte	10 a 12	—	Muy gruesa
—	Duro	12 a 14	—	Muy gruesa
—	Muy duro	14 a 16	—	Arbolada
—	Temporal	16 a 30	—	Muy arbolada

En rojo. Curvas de igual presión del mes.  
En negro. Curvas de igual presión del día.  
En negro. Curvas de igual variación de presión desde tres horas antes.

Escala de 1:13.500.000

