

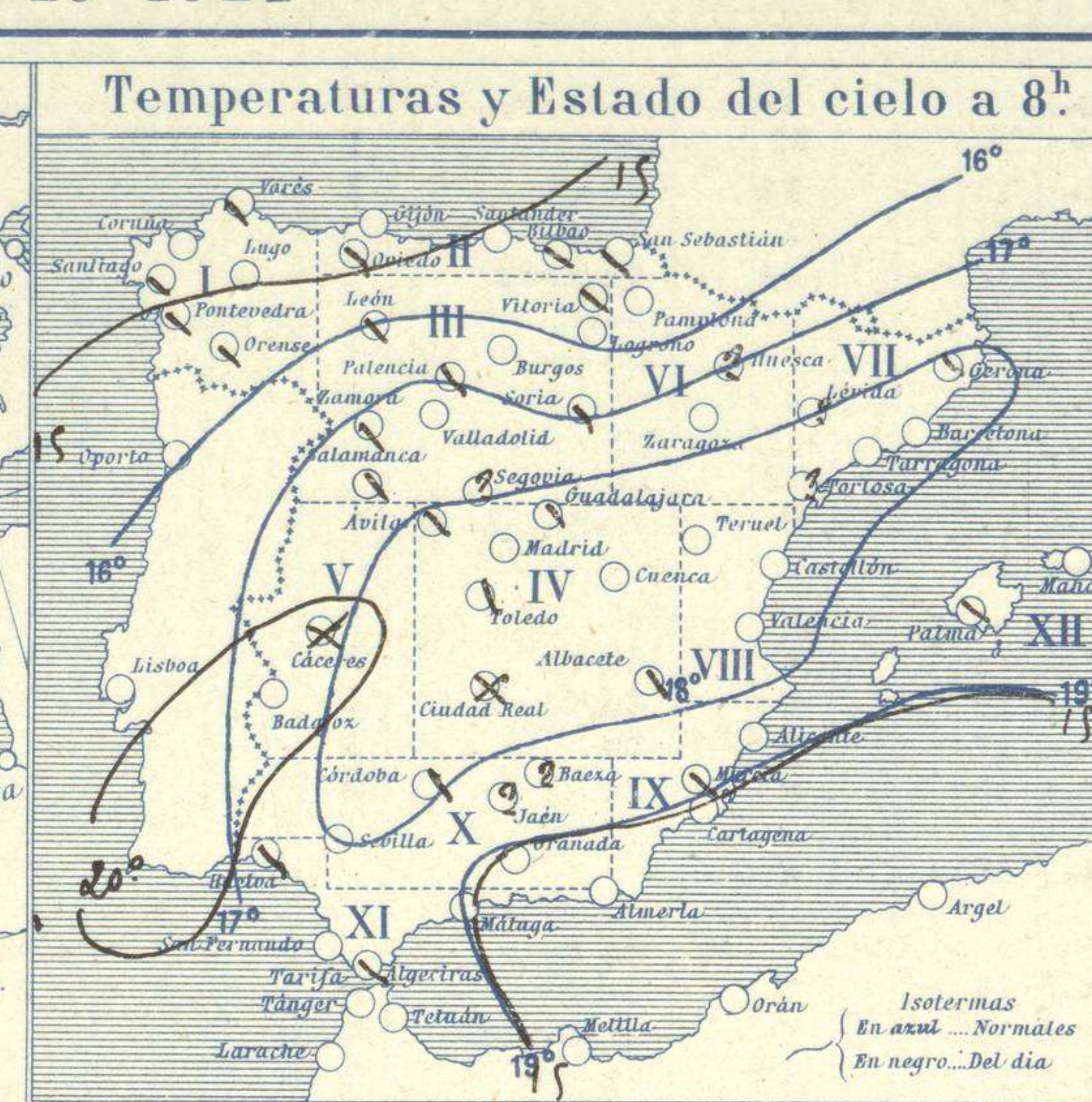
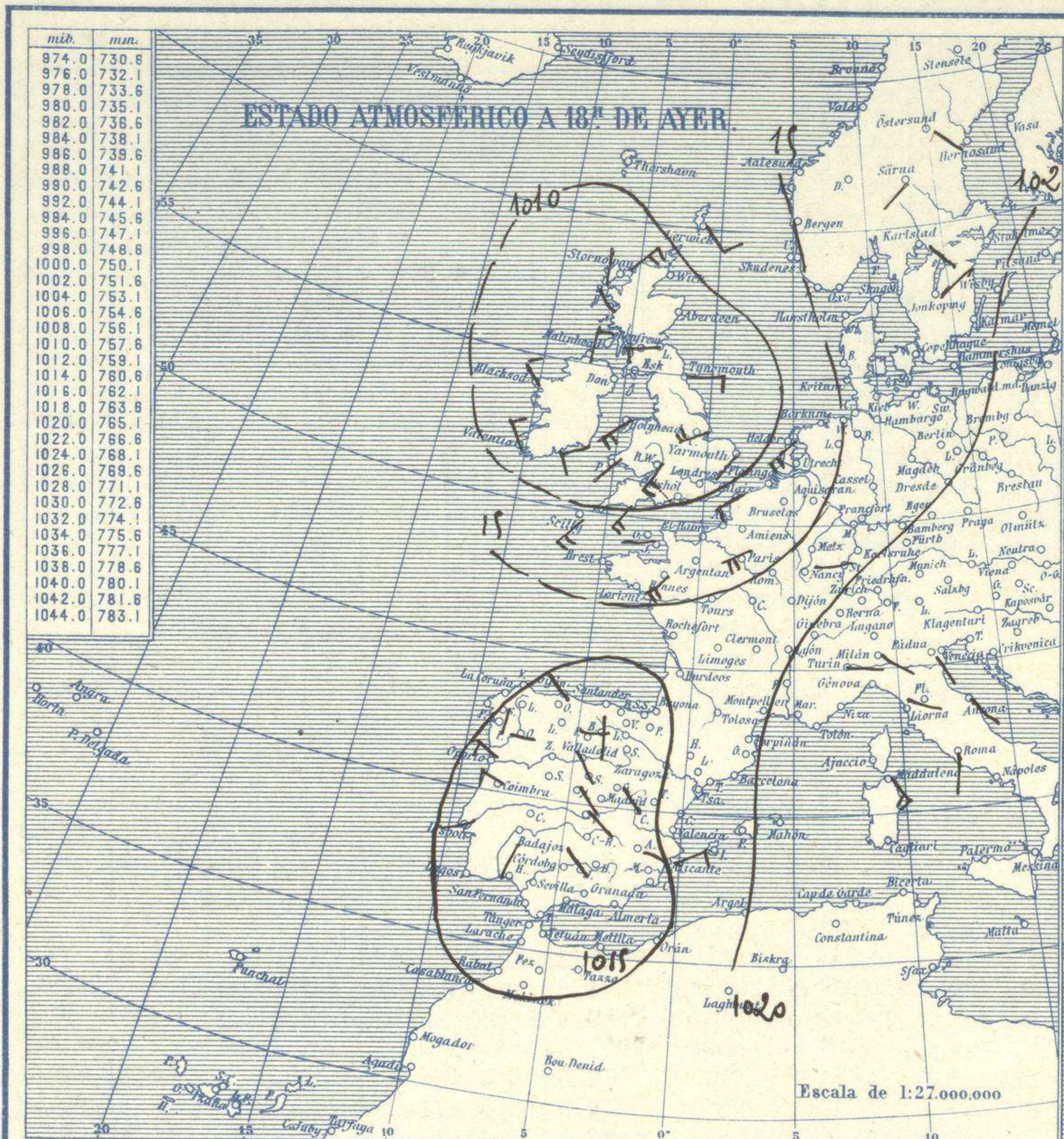


SERVICIO METEOROLÓGICO ESPAÑOL.

Boletín del Martes 17 de Mayo de 1927

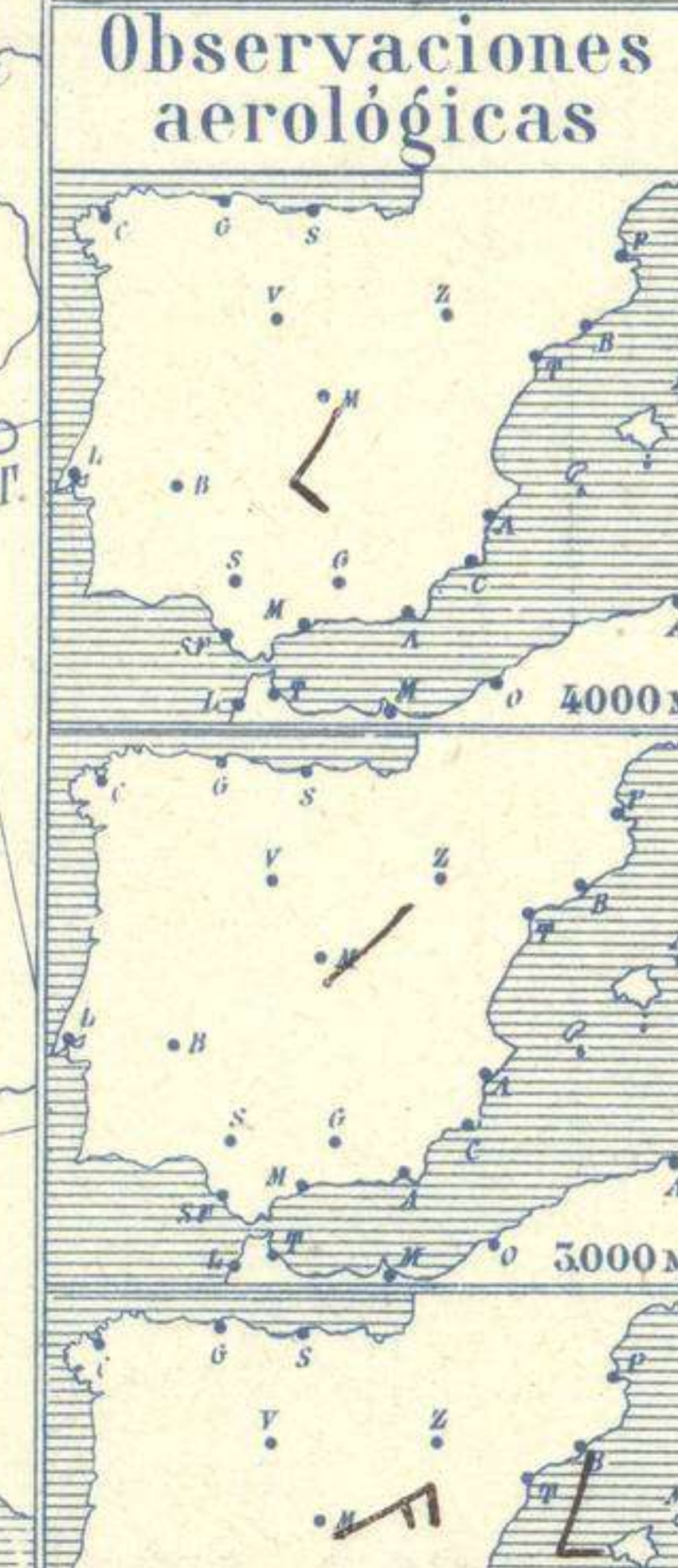
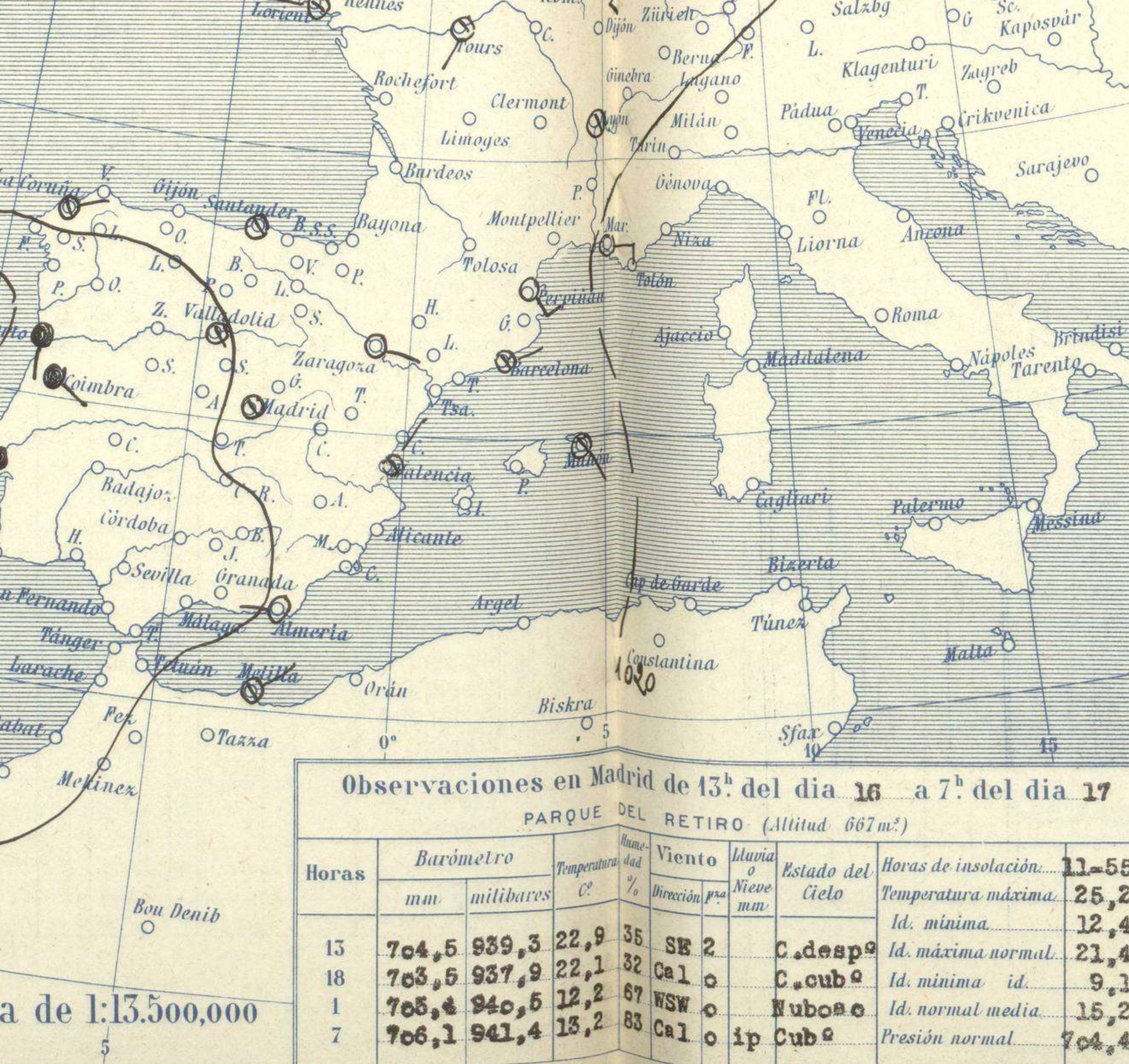
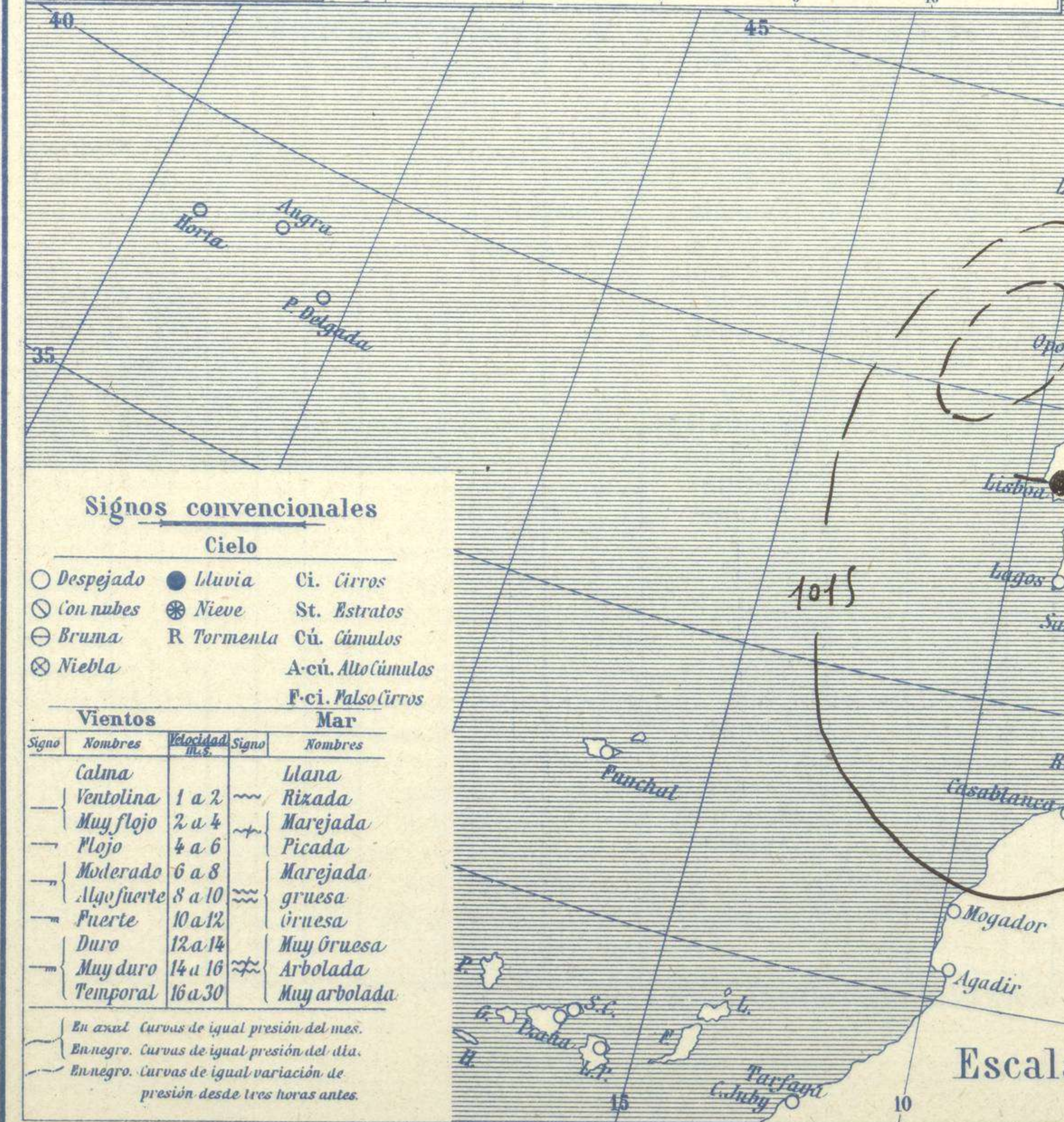
AÑO XXXV

Núm. 137



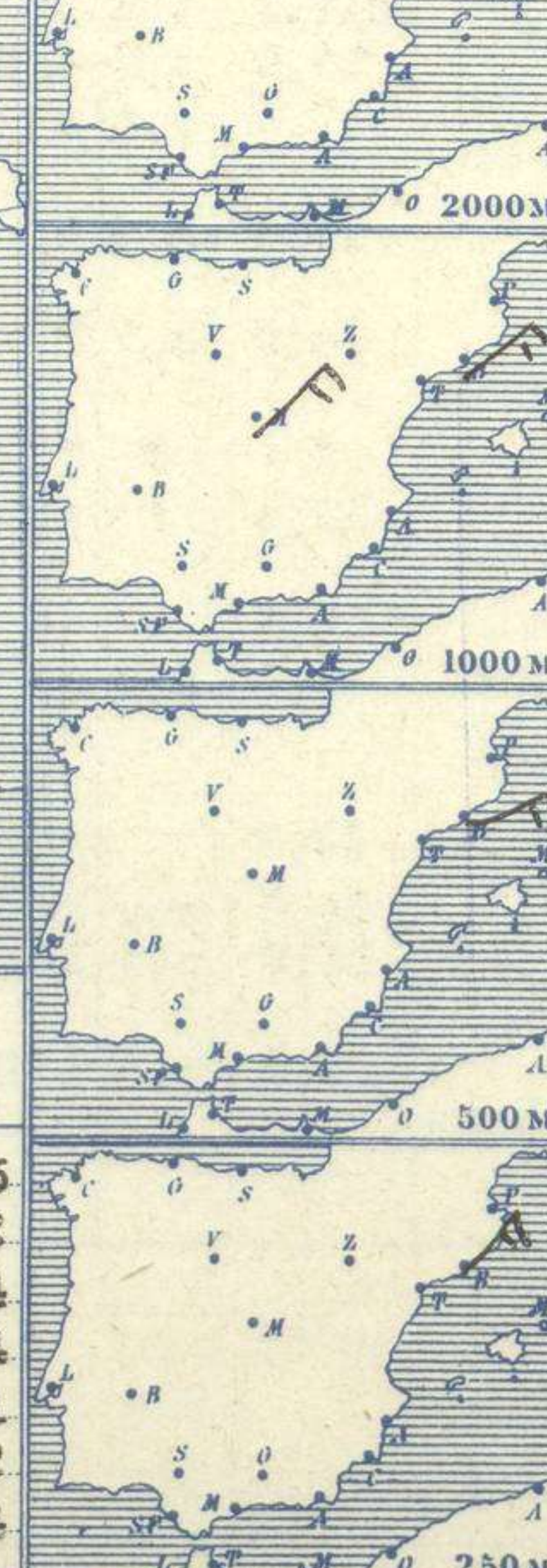
Temperaturas extrema y Lluvia

Estaciones	Temperaturas		Lluvia
	Máx.	Mínim.	
La Coruña	17	12	
Santiago	20	10	
Pontevedra	20	10	
Lugo			
Orense	?	11	
Gijón	19	12	?
Oviedo			
Santander	17	12	1
Bilbao	18	14	Ip
San Sebastián	19	12	
León	25	10	
Zamora	28	11	
Palencia	26	11	
Burgos	25	9	
Soria			
Valladolid	27	11	
Salamanca	26	10	
Ávila	21	10	
Segovia			
Madrid	25	12	Ip
Toledo	28	11	1/2
Guadalajara	23	11	0/3
Cuenca	22	11	
Ciudad-Real	26	13	3
Albacete	22	11	
Cáceres	27	14	Ip
Badajoz	29	16	Ip
Vitoria			
Logroño	26	11	
Pamplona			
Huesca	23	11	
Zaragoza	26	13	
Lérida			
Gerona	24	11	
Barcelona	22	15	
Tarragona			
Tortosa			
Teruel	20	10	
Castellón	22	14	
Valencia	22	16	Ip
Alicante	23	17	3
Murcia	26	10	Ip
Sevilla			
Córdoba	31	18	3
Jaén			
Baeza			
Granada	27	11	Ip
Huelva	24	17	
San Fernando			
Tarifa			
Algeciras	21	16	
Málaga	22	16	Ip
Almería	21	18	Ip
Palma	25	11	
Ibiza			
Mahón	20	16	
Las Palmas			
S ^o Cruz de T.			
Laguna			
Izaña			
Tetuán			
Melilla			
Tánger			



Estado General

En el mar del Norte se halla el centro principal borrascoso y en la península Ibérica se halla otro de menor importancia, todo lo cual hace que el tiempo sea de aguaceros que tienden a convertirse en tormentosas.



Tiempo probable

Vientos flojos y moderados de dirección variable y tiempo favorable para que los aguaceros sean tormentosos.

Observaciones en Madrid de 13^h del día 16 a 7^h del día 17

PARQUE DEL RETIRO (Altitud 667 m.)

Horas	Barómetro		Temperatura	Humedad	Viento	Lluvia	Estado del Cielo	Horas de insolación
	mm	milibares						
15	704,5	939,3	22,9	35	SE 2		C. desp.	11-55
18	703,5	937,9	22,1	32	Ca 1		C. cub.	25,2
1	705,4	940,6	12,2	67	WSW 0		Nuboso	12,4
7	706,1	941,4	13,2	83	Ca 1	0	ip Cub.	21,4

Signos convencionales

Cielo

- Despejado
- Lluvia
- con nubes
- Bruma
- Niebla
- Ci. Cirros
- St. Estratos
- Cú. Cúmulos
- Ac. Alto Cúmulos
- F. ci. Pseudo Cirros

Vientos

Signo	Nombres	Velocidad	Signo	Nombres
—	Calma	1 a 2	—	Ilana
—	Ventolina	2 a 4	—	Rizada
—	Muy flojo	4 a 6	—	Marejada
—	Flojo	6 a 8	—	Picada
—	Moderado	8 a 10	—	Marejada gruesa
—	Algo fuerte	10 a 12	—	Gruesa
—	Puerte	12 a 14	—	Muy gruesa
—	Duro	14 a 16	—	Arbolada
—	Muy duro	16 a 30	—	Muy arbolada

Mar

En azul. Curvas de igual presión del mar.
 En negro. Curvas de igual presión del día.
 En negro. Curvas de igual variación de presión desde tres horas antes.

Escala de 1:13.500.000

