



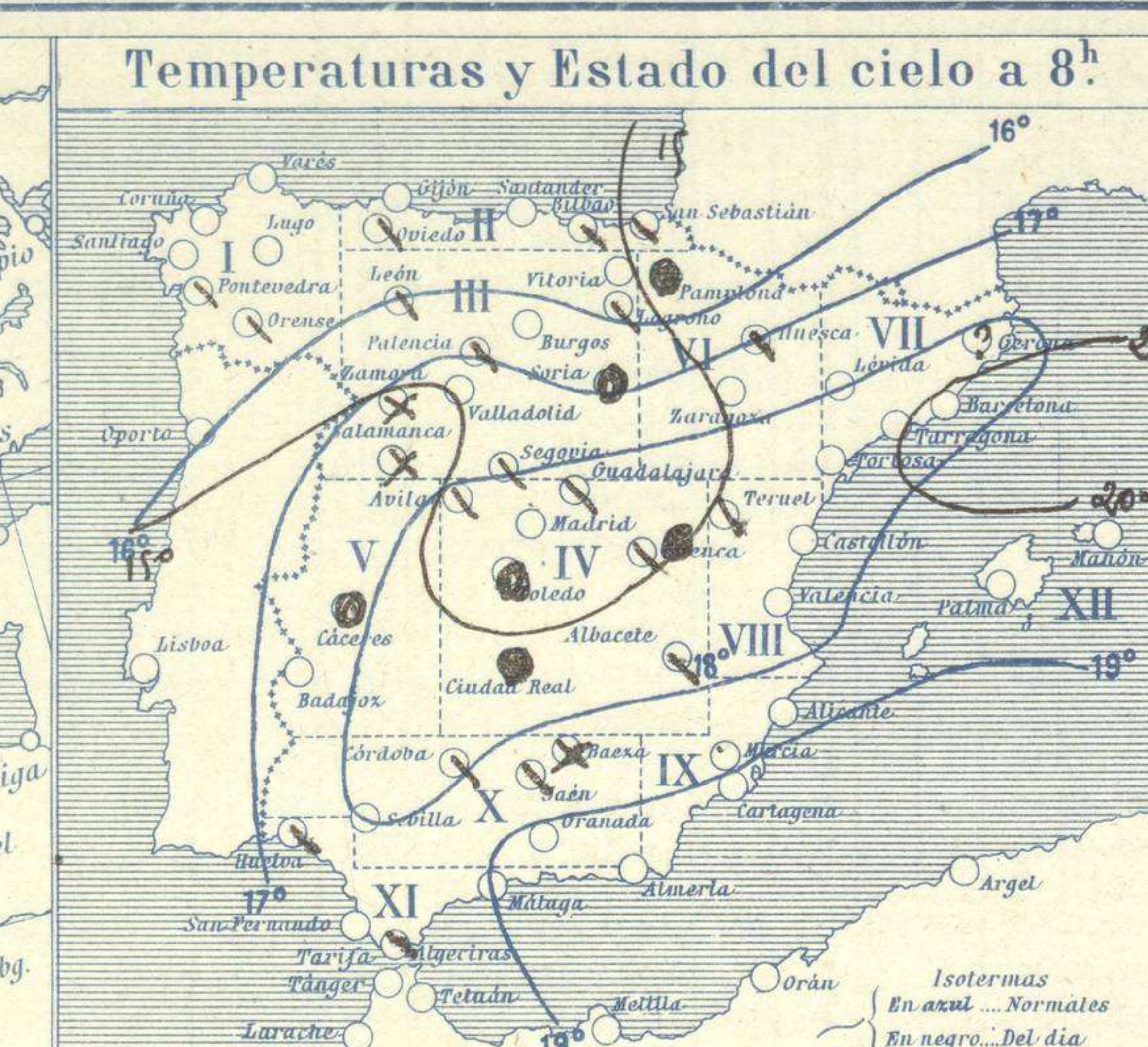
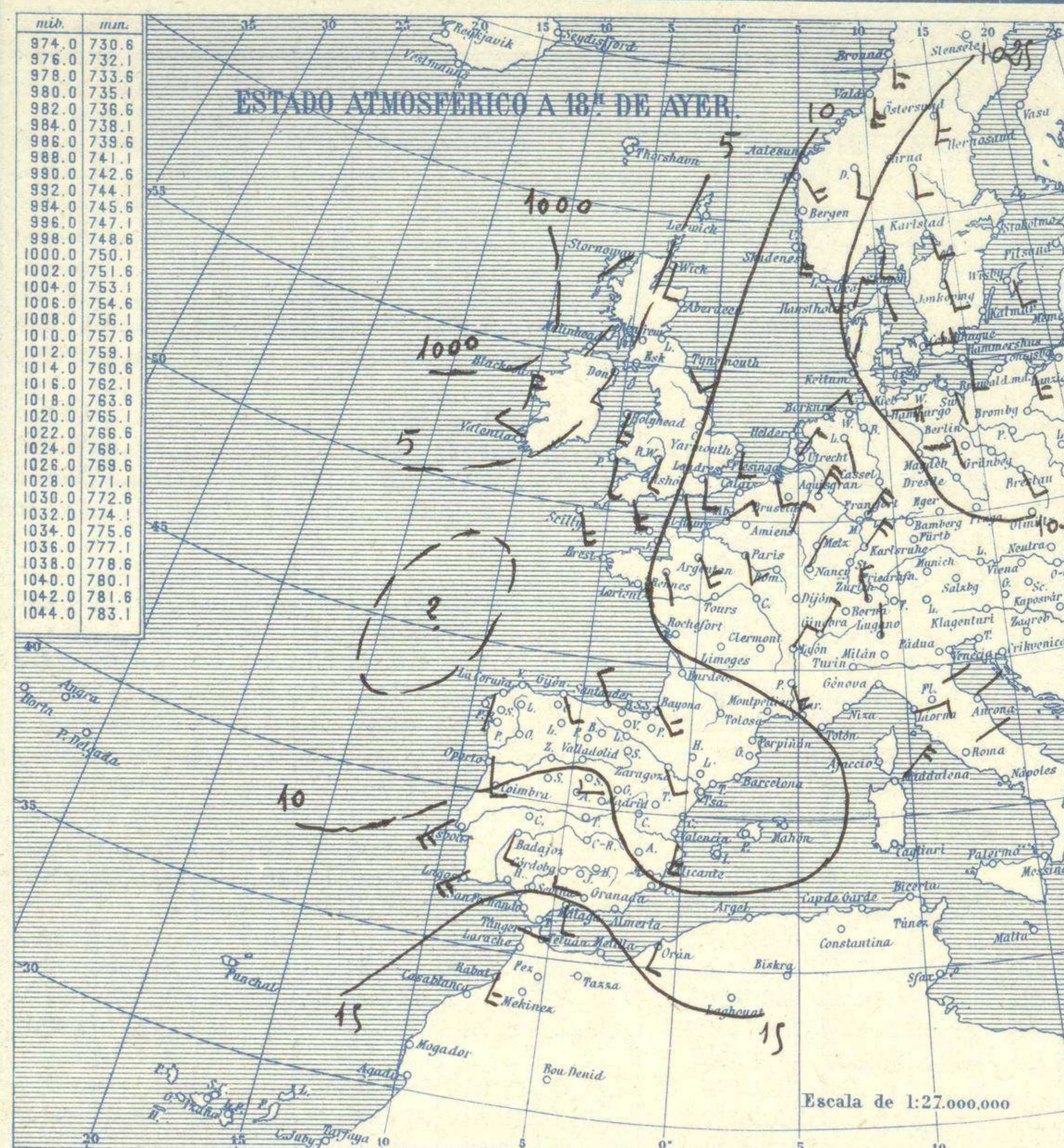


# SERVICIO METEOROLÓGICO ESPAÑOL.

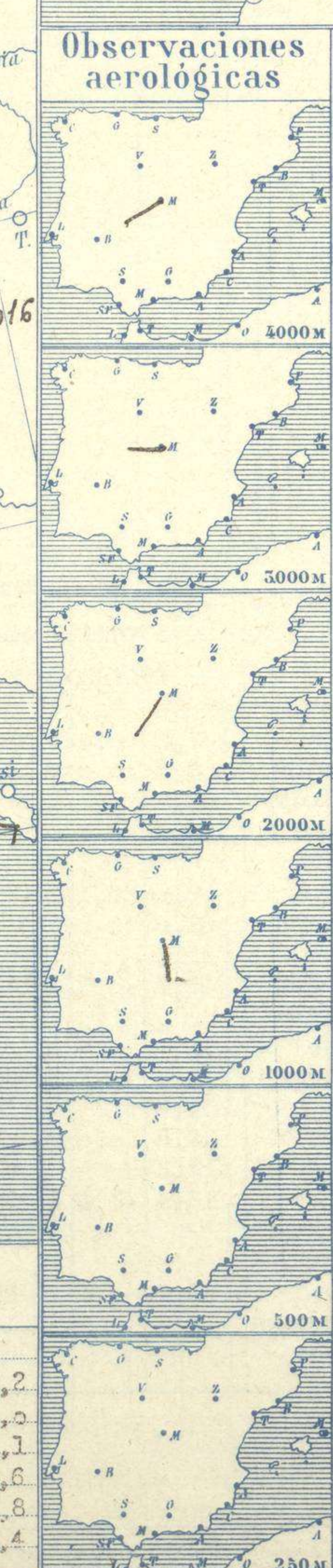
Boletín del *Miércoles 4 de Mayo* de 1927

AÑO XXXV

Núm. 124



Estaciones	Temperaturas		Lluvia
	Máx.	Mínim.	
La Coruña	18	11	67.3
Santiago	19	10	10
Pontevedra	19	10	10
Lugo	18	11	
Orense	17	12	10
Gijón	19	8	11
Oviedo	22	13	12
Santander	24	12	3
Bilbao	23	15	1
San Sebastián	19	9	11
León	23	7	6
Zamora	21	9	11
Palencia	19	8	16
Burgos	20	7	3
Soria	23	9	16
Valladolid	19	6	14
Salamanca	18	5	3
Ávila	22	6	6
Segovia	21	10	3
Madrid	22	11	4
Toledo	20	10	10
Guadalajara	19	8	
Cuenca	21	11	3
Ciudad-Real	21	10	10
Albacete	21	13	6
Cáceres	21	10	4
Badajoz	22	9	2
Vitoria	21	10	4
Logroño	22	10	4
Pamplona	22	12	
Huesca	22	12	
Zaragoza	20	13	18?
Lérida	21	15	1
Gerona	19	13	
Barcelona	21	14	ip
Tarragona	18	6	3
Tortosa	21	14	
Teruel	21	12	3
Castellón	21	12	3
Valencia	28	11	ip
Alicante	24	14	1
Murcia	21	12	
Sevilla	22	9	1
Córdoba	19	10	
Jáen	21	15	
Baeza	21	11	
Granada	19	15	
Huelva	25	15	
San Fernando	24	13	
Tarifa	24	10	
Algeciras	25	15	
Málaga	24	10	
Almería	21	14	20
Palma	25	18	
Ibiza	19	13	
Mahón	21	14	
Las Palmas	21	14	
S <sup>c</sup> Cruz de T.	21	14	
Laguna	21	14	
Izaña	21	14	
Tetuán	21	14	
Melilla	21	14	
Tánger	21	14	

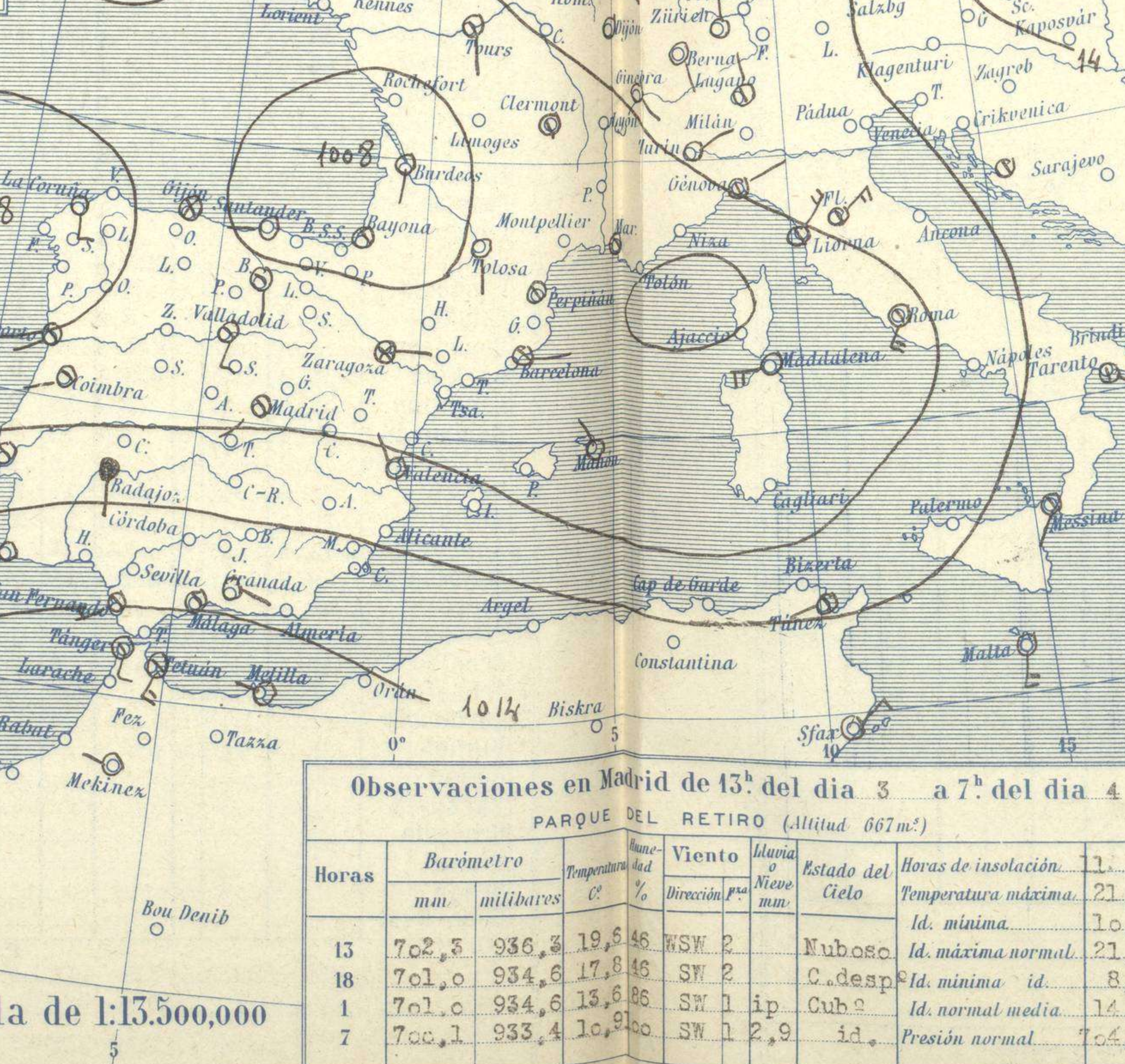
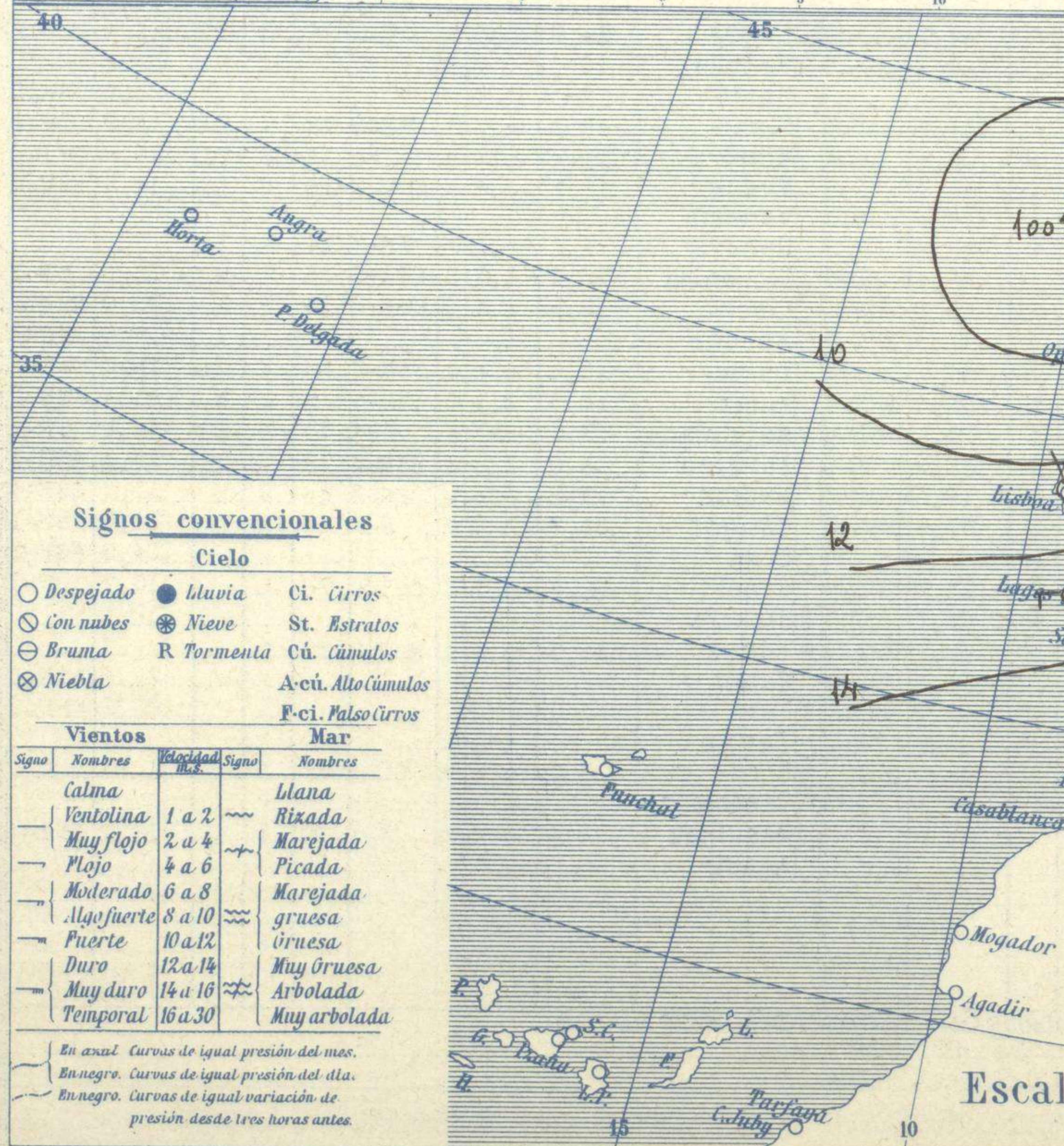


**Estado General**

La perturbación atmosférica del Atlántico se unió al mínimo térmico de la península y forma con él una extensa área borrascosa que presenta varios núcleos en el occidente Europeo.

**Tiempo probable**

I  
II  
III  
IV  
V  
VI Vientos flojes de dirección variable y tiempo de lluvia y tormentas.  
VII  
VIII  
IX  
X  
XI  
XII



**Observaciones en Madrid de 13<sup>h</sup> del día 3 a 7<sup>h</sup> del día 4**

PARQUE DEL RETIRO (Altitud 667m.)

Horas	Barómetro		Temperatura	Viento	Lluvia	Estado del Cielo	Horas de insolación
	mm	milibares					
13	702.5	936.3	19.6	WSW 2	0	Nuboso	1.2
18	701.0	934.6	17.8	SW 2	0	C. desp.	1.1
1	701.0	934.6	13.6	SW 1	ip	id.	8.6
7	700.1	933.4	10.9	SW 1	2.9	id.	14.8

**Signos convencionales**

**Cielo**

○ Despejado ● Lluvia Ci. Cirros  
 ☁ Con nubes ☁ Nieve St. Estratos  
 ☁ Bruma R Tormenta Cú. Cúmulos  
 ☁ Niebla A-cú. Alto Cúmulos  
 F-ci. Palso Cirros

**Vientos**

Signo	Nombres	Velocidad	Signo	Nombres
—	Calma	1 a 2	—	lana
—	Ventolina	2 a 4	—	Rizada
—	Muy flojo	4 a 6	—	Marejada
—	Flojo	6 a 8	—	Marejada gruesa
—	Moderado	8 a 10	—	Muy gruesa
—	Muy fuerte	10 a 12	—	Arbolada
—	Fuerte	12 a 14	—	Muy arbolada
—	Duro	14 a 16	—	
—	Muy duro	16 a 30	—	

En azul. Curvas de igual presión del mes.  
 En negro. Curvas de igual presión del día.  
 En negro. Curvas de igual variación de presión desde tres horas antes.

Escala de 1:13.500,000

# OBSERVACIONES DE ESPAÑA

ESTACIONES	PRESIÓN MILIBARES		VIENTO		TEMPERATURA	TIEMPO	NUBES	MAR	DIRECCIÓN Y FUERZA DEL VIENTO A						
	á O.	VARIACIÓN	C.	D. y F.					PRESENTE	PASADO	250	500	1000	2000	3000
	N. M. G. N.				°	°	°	°	°	°	°	°	°	°	°
<b>OBSERVACIONES Á 7h</b>															
La Coruña	06,9	0,4	4	S-3	12	D	B-st-cu, A-cu	3							
Gijón	07,5	0,7	8	Cal-o	12	NB	B-st-cu, A-cu	1							
Santander	07,1	1,1	4	W-1	14	N	Cu-nb	3							
Valladolid	09,7	0,3	9	S-3	9	N	Nb								
Zaragoza	08,6	0,8	4	E-2	14	NB	Cu, A-cu								
Barcelona	09,0	0,0	0	ENE-2	18	NB	Ci								
Tortosa	10,2	0,4	6	WNW-1	17	D									
Mahón	09,5	0,7	1	WNW-2	17	D	Fr-cu	?							
Madrid	10,3	0,0	0	SW-0	11	N	Nb								
Badajóz	11,7	0,1	7	S-1	13	LL	Nb								
Alicante	09,9	0,1	4	WSW-1	16	N	Ci-st	1							
Granada	13,9	1,1	5	E-1	12	N	Cu, Ci-st			S-o	SW-o	W-1	WSW-1	WSW-1	
Sevilla															
Almería	12,5	0,4	1	Cal-o	16	N	Ci-st	1							
Málaga	13,7	0,3	5	Cal-o	17	N	Ci	1							
S. Fernando	13,5	1,6	5	SW-3	18	N	Cu-nb	?							
Melilla	15,1	?	?	W-2	18	D	Ci	2							
Tetuán	13,3	0,7	9	SW-5	18	N	Cu-nb, Ci								
S. C. de Tenerife	22,2	0,5	4	NW-2	20	N	Cu, Ci	2							
Izón	10,6	0,5	5	S-1	9	N									
<b>OBSERVACIONES Á 18h</b>															
La Coruña	08,2	0,3	8	W-3	17	N	Nb, A-cu	3							
Gijón	09,2	0,1	7	ESE-1	14	N	Nb	1							
Santander	08,3	0,1	6	NNW-3	16	N	St-cu	2							
Valladolid	10,6	0,0	0	WSW-4	15	N	B-st-cu								
Zaragoza	08,3	1,2	6	SE-2	21	N	Cu, A-cu								
Barcelona	10,3	0,3	6	Cal-o	12	N	St-cu								
Tortosa	10,7	1,1	5	SSW-2	19	D									
Mahón	09,3	0,2	5	NNW-3	19	N	B-st-cu								
Madrid	09,7	0,5	5	W-1	17	D	Cu, Ci								
Badajóz	13,7	0,7	5	SW-2	18	N	Nb								
Alicante	12,3	0,3	9	NE-0	17	N	Nb	1							
Granada	14,1	0,0	0	W-1	19	D	Cu, Ci								
Sevilla															
Almería															
Málaga	14,2	0,1	6	SW-4	24	N	Cu-nb, A-cu	3							
S. Fernando	19,8	0,3	5	W-3	20	N	Nb, A-cu	4							
Melilla	16,4	0,6	5	W-2	19	D	Cu, Ci	2							
Tetuán	16,2	0,4	6	W-4	19	D	Cu-nb								
S. C. de Tenerife	21,3	0,4	6	NNW-4	21	N	Cu, Ci	2							
Izón	12,2	1,3	5	ESE-2	19	N									

ESTACIONES	PRESIÓN MILIBARES		VIENTO		TEMPERATURA	TIEMPO	PRESIÓN MILIBARES	VIENTO	ESTACIONES	PRESIÓN MILIBARES		VIENTO		TEMPERATURA	TIEMPO	PRESIÓN MILIBARES	VIENTO
	á O.	VARIACIÓN	C.	D. y F.						á O.	D. y F.	á O.	VARIACIÓN				
	N. M. G. N.				°	°	°	°		N. M. G. N.				°	°	°	°
<b>OBSERVACIONES Á 8h</b>								<b>OBSERV. A 18h</b>									
Vares								Cáceres	10,9	0,0	0	W-2	12	LL	10,3	WSW-2	
Finisterre								Vitoria	07,8	0,4	8	SSW-1	12	N	07,0	S-1	
Santiago							06,3	S-2	Logroño	08,2	0,0	0	NW-0	12	N	09,3	E-0
Pontevedra	008,3	0,8	1	SW-2	14	N	10,6	SW-4	Pamplona	08,5	0,2	1	Cal-o	13	LL	10,3	Cal-o
Lugo								Huesca	10,9	0,4	5	WSW-2	16	N	10,1	WSW-0	
Orense	09,0	0,3	1	S-6	12	N	10,6	S-0	Lérida								
Oviedo	06,6	0,0	0	N-0	12	N	09,3	NE-1	Gerona	09,0	0,1	2	Cal-o	18	D	?	
Bilbao	04,6	0,4	4	NE-2	15	N			Tarragona	09,0			N-0	21	D	11,1	SW-1
San Sebastián	07,0	0,8	8	S-2	17	N	07,8	SW-2	Teruel	11,0			Cal-o	11	N	11,7	Cal-o
León	08,3			S-2	11	N	11,5	S-2	Castellón	09,3	-2,9	5	SSW-0	18	D		
Zamora	08,2	0,9	6	W-1	11	NB	10,6	W-2	Valencia								
Palencia	08,2	1,1	5	S-1	10	N	09,0	ESE-3	Murcia	13,0			SW-0	15	D	11,3	SW-0
Burgos							07,4	SW-3	Córdoba	?	0,3	3	SW-3	15	N	?	SW-3
Soria	10,2	0,4	5	W-3	8	LL	07,5	S-3	Jaén	11,0			SE-2	15	N	13,5	SW-3
Salamanca	09,0	0,0	0	WSW-1	10	NB	09,8	SW-1	Baeza	15,5	0,0	0	S-0	15	NB	15,1	W-2
Avila	09,4			NW-0	6	N	09,3	WNW-4	Huelva	12,6			NW-1	16	N	15,5	E-4
Segovia	09,0	1,3	5	NE-1	8	N	09,8	W-2	Tarifa	13,4	-2,4	5	SW-6	16	N	16,5	W-4
Toledo	11,0	0,3	7	SW-1	11	LL	10,5	W-2	Algeciras								
Guadalajara	08,6	0,0	0	SW-1	11	N	10,1	SW-3	Tánger								
Cuenca	10,2	?	?	S-3	10	N	07,3	W-3	Palma	09,7	0,3	4	NE-0	16	D	10,1	E-0
Ciudad Real	10,3	0,0	0	W-4	13	LL	13,0	NW-5	Las Palmas								
Albacete	11,4	0,4	5	WSW-1	14	N	09,9	W-2	Laguna								

**NOTICIAS**

Expresado en medias horas antes observación.  
 .. D Despejado ó semidespejado - N Nuboso ó cubierto - NB Niebla ó bruma - A Aguaceros - LL Lloviznas - LL Llavias - G Granizo (sin truenos) - AN Aguanieve - NV Nieve - T Tormenta.  
 ... D Despejado ó semidespejado - N Nuboso - NC Cubierto constantemente - NB Niebla ó bruma - A Aguaceros - LL Lloviznas - NV Nieve ó aguanieve - G Granizo (sin truenos) - T Tormenta.  
 .... Sobre el nivel del mar.