

INSTITUTO GEOGRÁFICO Y CATASTRAL

BOLETÍN DEL SERVICIO METEOROLÓGICO

AÑO XXXV

1927

Núm. 111

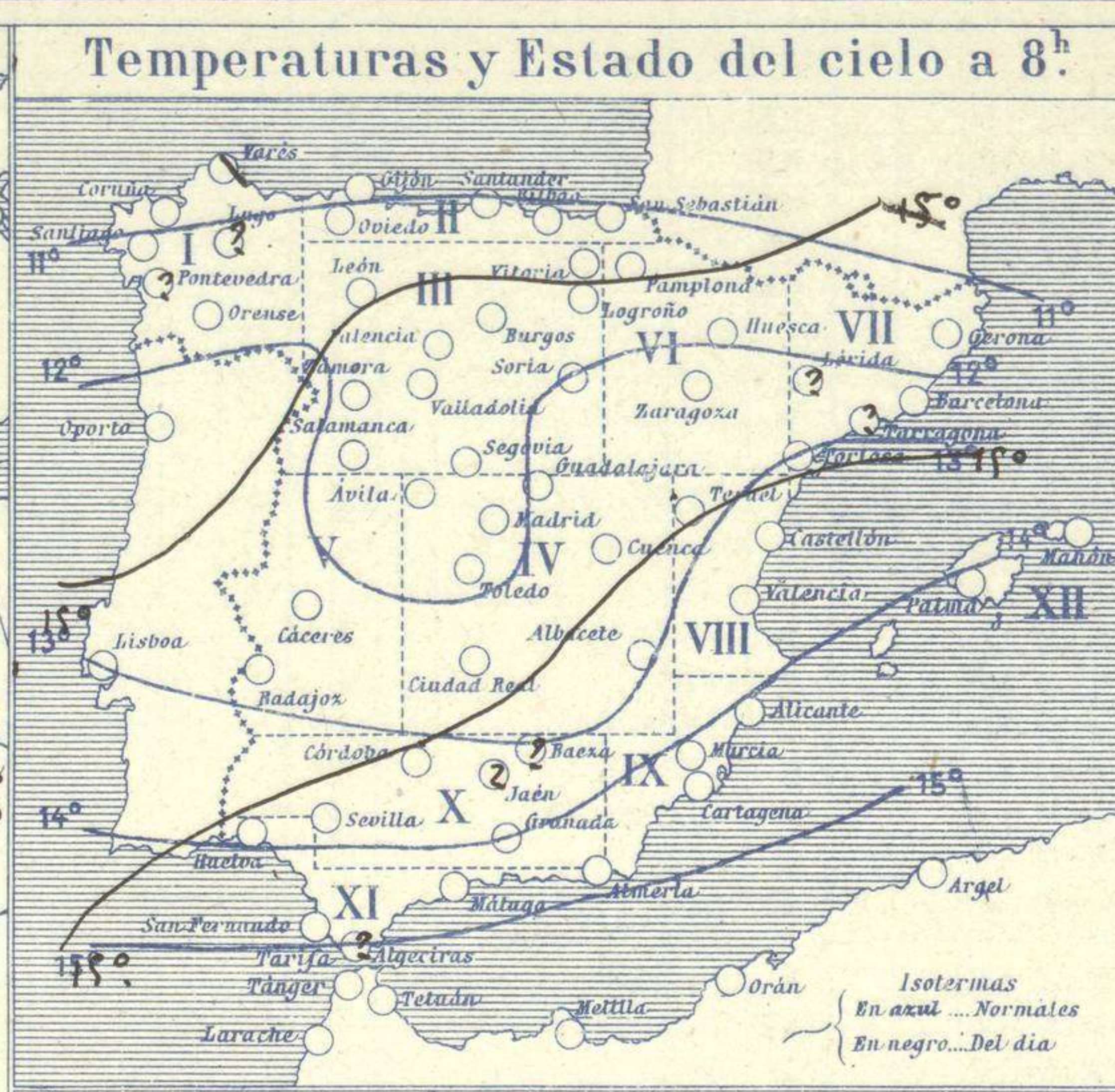
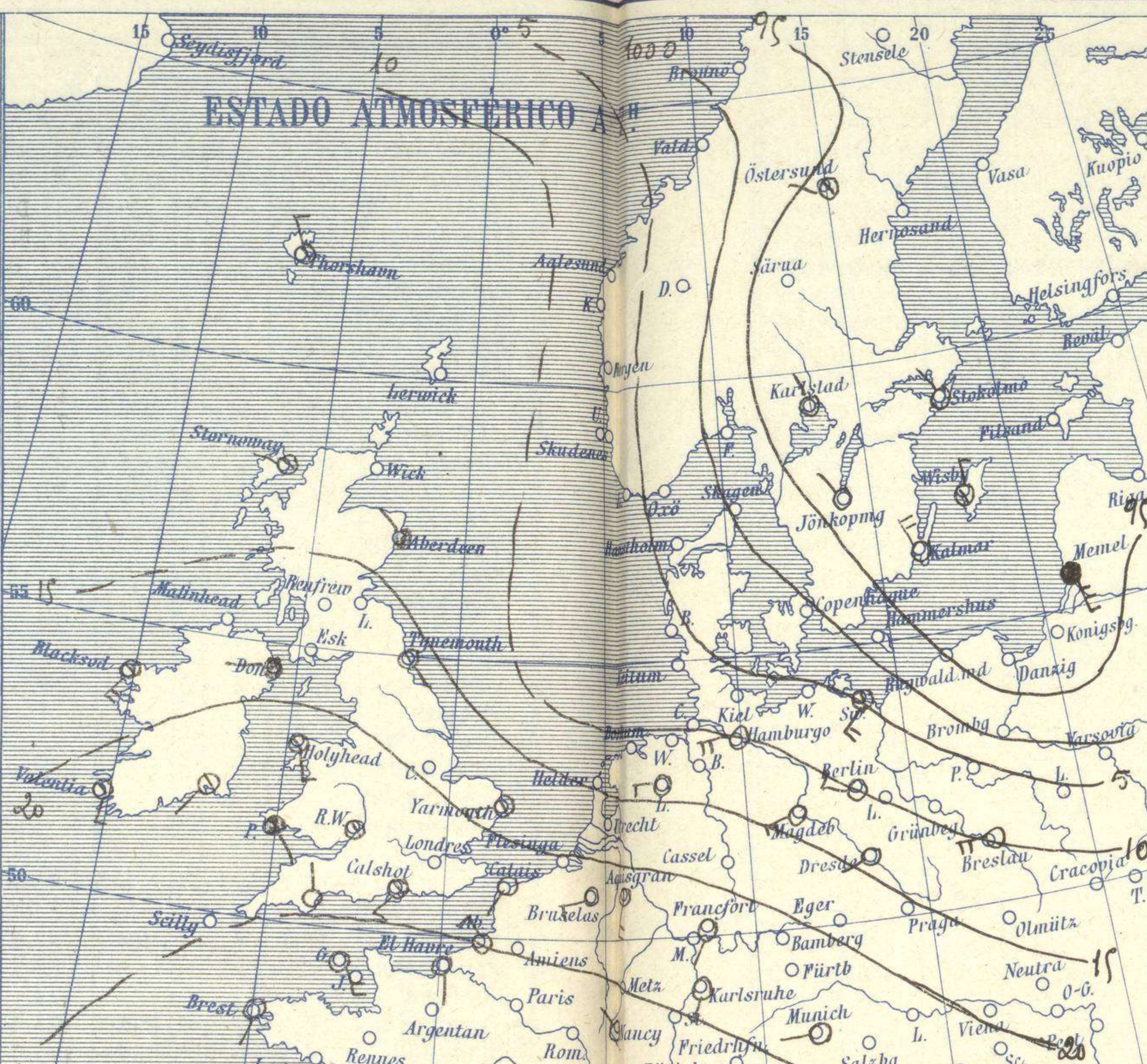
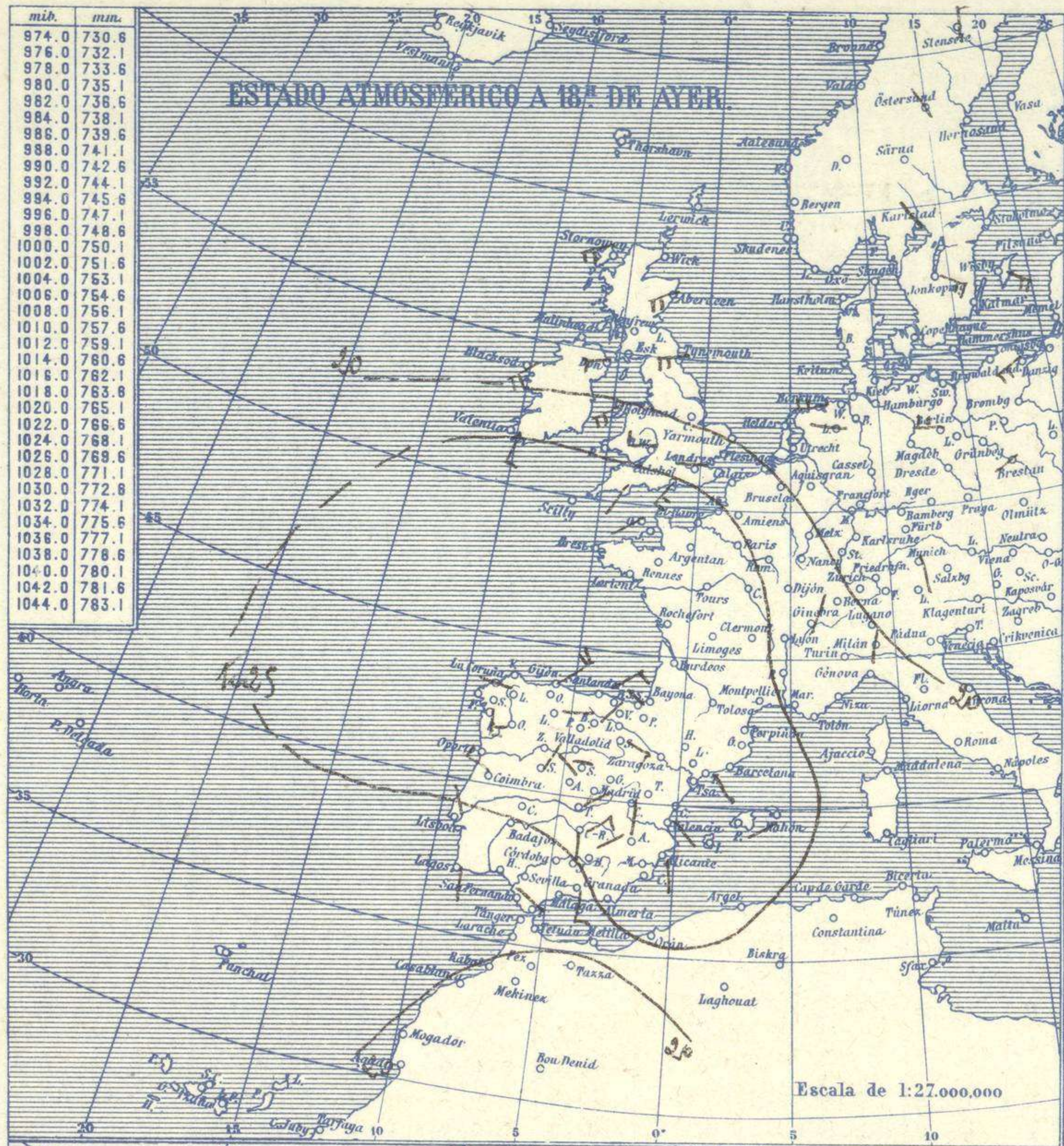
OBSERVACIONES DEL EXTRANJERO

Jueves 21 de Abril

ESTACIONES	PRESIÓN MILIBARES			VIENTO	TEMPERATURA	TIEMPO	PRESIÓN MILIBARES			VIENTO	ESTACIONES	PRESIÓN MILIBARES			VIENTO	TEMPERATURA	TIEMPO	PRESIÓN MILIBARES			VIENTO	
	á O° N.M.G.N.	VARIACIÓN	C D. y F.				á O° N.M.G.N.	VARIACIÓN	C D. y F.			á O° N.M.G.N.	VARIACIÓN	C D. y F.				á O° N.M.G.N.	VARIACIÓN	C D. y F.		á O° N.M.G.N.
ISLANDIA	Seydisfjord	?	0,0	?	6	14	NE	N			De Bild											
	Reykjavik	1009,8	-1,3	5	ESE	2	2	D	D	1011,0	NW	3										
	Vestmanna	09,4	2,0	5	N	4	-1	D	D	09,5	N	6										
	Thorshavn	13,0	1,3	1	NW	3	?	N	N	09,7	NW	4										
	Stensele	991,0	0,0	0	NW	2	-6	D	D	987,7	NNW	2										
	Ostersund	91,7	-0,7	5	W	1	-2	N	F	89,5	NW	7										
	Hernosand									82,5	?	3										
	Sarna	89,5	-0,7	5	Cal	0	-1	N	N	89,3	NW	8										
	Karlstad	93,9	0,0	0	NW	1	4	D	D	89,5	NW	?										
	Estocolmo	91,1	0,0	0	NW	2	2	D	D													
SUECIA Y NORUEGA	Jönköping	95,8	0,0	0	NW	3	5	D	LI	98,6	ESE	5										
	Wisby	92,6	-0,7	8	NNW	3	4	D	D	93,8	ESE	4										
	Kalmar	94,7	1,3	4	NW	4	7	N	LI	98,9	W	9										
	Bronnø									91,5	N	4										
	Vallersund									94,7	WSW	3										
	Kinn									1001,3	WSW	1										
	Dombaas									999,9	Cal	0										
	Ufsire									1003,1	Cal	0										
	Fæerder																					
	Lister																					
DINAMARCA	Skagen									13,4	N	2										
	Hanstholm									16,6	?											
	Blaavands									12,1	?											
	Copenhagen																					
	Hammershus									06,9	W	?										
	Lerwick																					
	Stornoway	1013,5	1,0	1	W	1	7	N	N	06,6	W	5										
	Wick																					
	Aberdeen	13,5	2,0	1	NW	2	7	LI	N	07,9	WSW	4										
	Malin Head																					
ISLAS BRITANICAS	Renfrew																					
	Tynemouth	16,1	1,5	1	ESE	2	-2	N	N	13,4	W	4										
	Blacksod	16,4	-0,5	5	SW	4	10	N	N	18,7	SW	5										
	Donaghadee	18,2	0,0	0	WSW	2	11	LI	LI	17,9	W	3										
	Holyhead	20,0	0,0	0	S	3	9	N	N	20,0	SW	5										
	Cranwell																					
	Yarmouth	19,2	0,5	4	W	5	11	N	N	20,4	WSW	3										
	Valentia	21,6	0,0	0	SSW	3	10	N	N	24,7	S	3										
	Pembroque	22,8	0,0	0	SSE	2	?	?	?													
	Ross-on-Wye	21,0	0,0	0	Cal	0	13	N	N	23,2	W	3										
EUROPA CENTRAL	Londres	22,5	0,0	0	?	3	?	N	N	23,5	W	3										
	Scilly																					
	Plymouth	25,3	0,0	0	N	2	8	NE	NE	27,2	SSW	2										
	Calshot	24,1	0,0	0	WSW	3	10	N	N	25,6	SW	5										
	Guernsey	26,2	0,0	0	SE	4	11	D	D	28,1	WSW	2										
	Borkum									17,8	W	5										
	Loningen	15,3	-0,7	6	W	3	10	N	N	19,4	W	2										
	Hamburgo	10,5	0,0	0	W	4	9	LI	LI													
	Swinemunde	04,7	-2,7	5	SW	5	9	A	LI													
	Danzig									06,9	WSW	6										
EUROPA OCCIDENTAL	Memel	994,3	-3,3	5	SSE	6	5	LI	LI													
	Aquisgran	1020,9	-2,0	5	SSW	5	9	N	NE													
	Magdeburgo	12,7	0,0	0	WSW	5	1	N	N													
	Berlin	09,9	-0,7	6	W	3	10	LI	LI	14,7	W	4										
	Dresde	13,9	-0,7	5	WSW	5	11	N	N													
	Breslau	11,0	-1,3	8	WNW	6	12	N	N	15,5	WSW	2										
	Francfort	21,4	0,0	0	SSW	1	10	N	N													
	Carlsruhe	23,5	0,0	0	SW	2	11	N	N	15,3	Cal	0										
	Munich	23,0	?	?	W	2	14	N	?	19,0	SSE	1										
	Posen																					
EUROPA ORIENTAL	Varsovia																					
	Cracovia																					
	Viena																					
	Praga																					
	Buda-Pest																					
	EUROPA DEL NOROCCIDENTE	De Bild																				
		Le Helder																				
		Flesinga																				
		Bruselas	21,7	0,0	0	WSW	3	9	N	N												
		Zurich	26,1	0,0	0	SE	0	10	N	D												
Berna		26,9	0,0	0	S	0	8	N	D													
Ginebra		27,5	0,0	0	NNE	0	9	D	D	1013,0	NNE	0										
Lugano		26,6	0,0	0	N	0	10	D	D	22,3	S	0										
Calais		1022,6	0,0	0	SW	5	9	D														
Abbeville		23,8	-3,5	8	NW	3	11	N														
EUROPA DEL SUROCCIDENTE	El Havre	26,3	0,5	4	S	2	10	D														
	Maguncia																					
	Brest	27,4	0,0	0	SW	1	10	D														
	Lorient																					
	Rennes	27,7	1,0	3	?	2	D															
	Argentan	26,9	0,0	0	Cal	0	6	D														
	Paris																					
	Nancy	25,9	0,5	4	WNW	2	10	D														
	Estrasburgo																					
	Tours	27,7	0,5	4	Cal	0	8	D														
EUROPA DEL NOROCCIDENTE	Dijon																					
	Rochefort	27,7	0,5	4	NE	1	8	D														

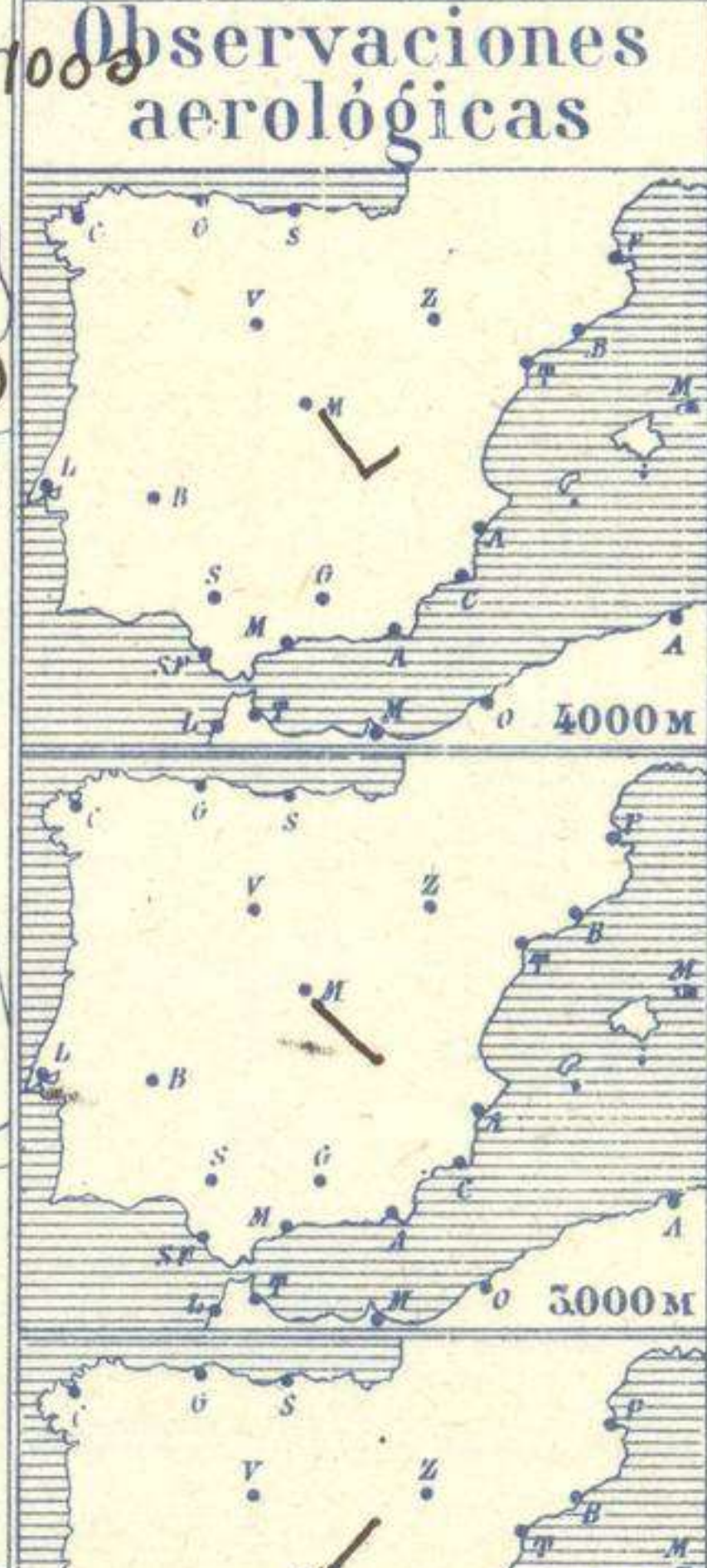
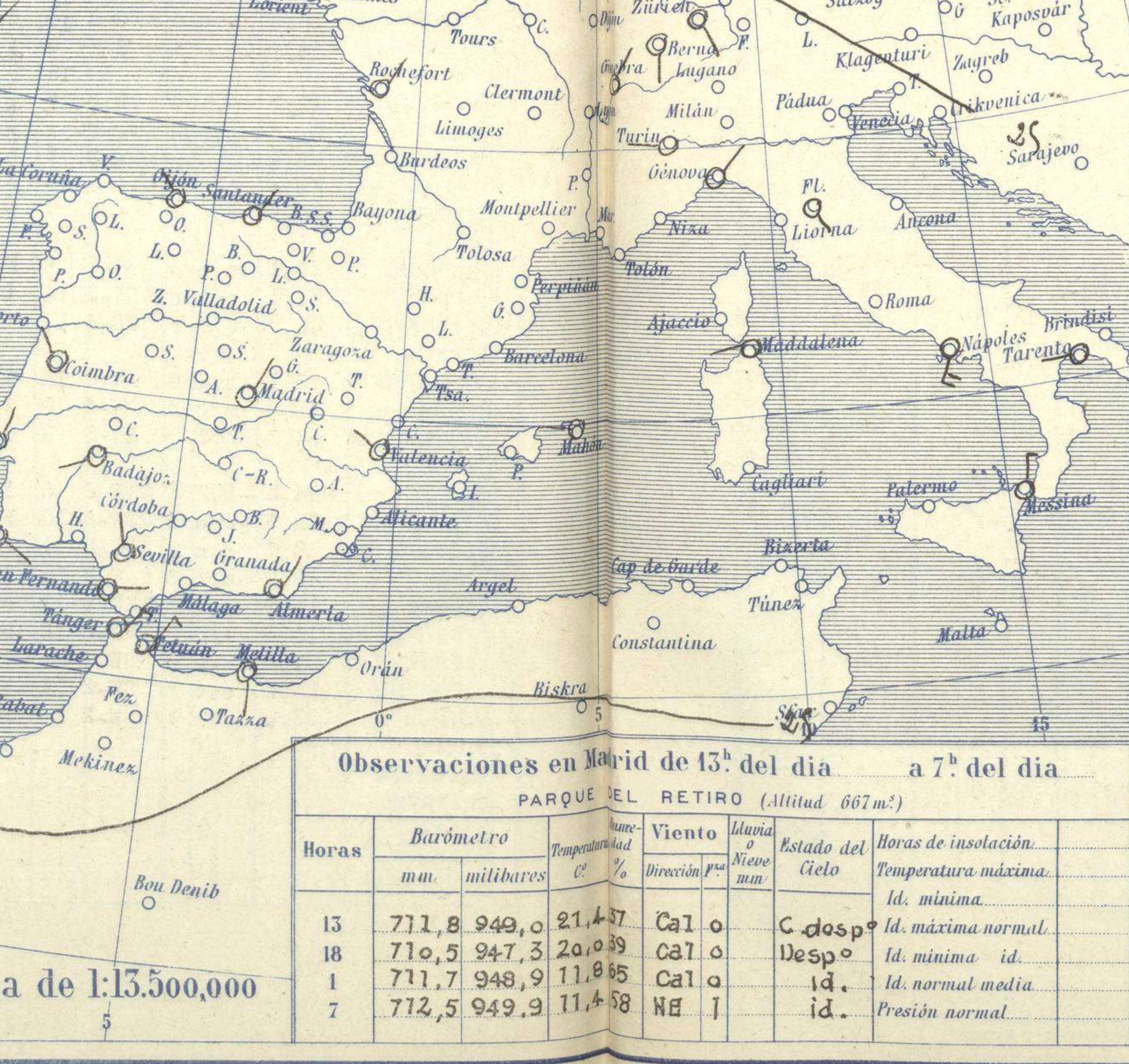
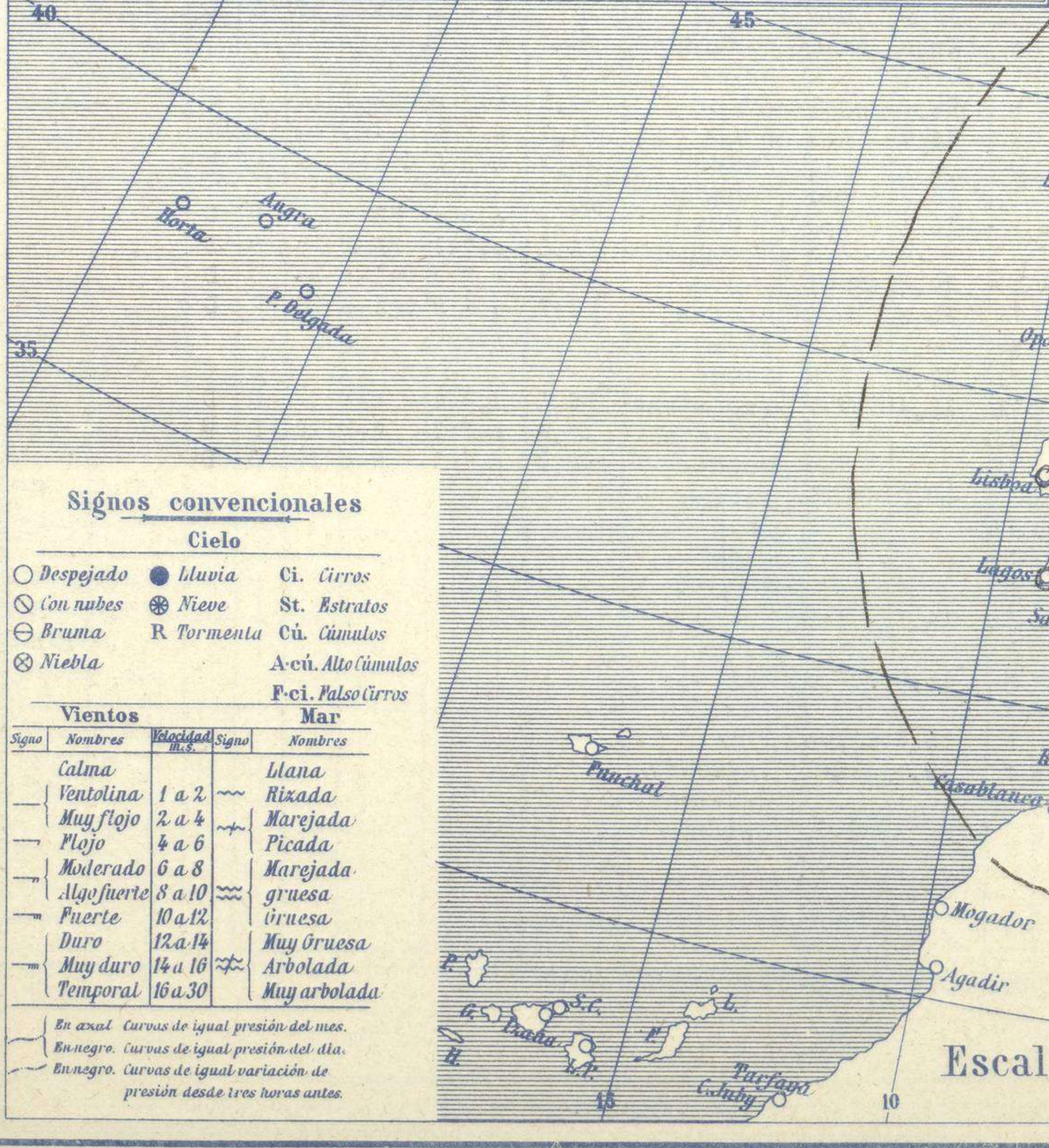


974.0	730.6
976.0	732.1
978.0	733.6
980.0	735.1
982.0	736.6
984.0	738.1
986.0	739.6
988.0	741.1
990.0	742.6
992.0	744.1
994.0	745.6
996.0	747.1
998.0	748.6
1000.0	750.1
1002.0	751.6
1004.0	753.1
1006.0	754.6
1008.0	756.1
1010.0	757.6
1012.0	759.1
1014.0	760.6
1016.0	762.1
1018.0	763.6
1020.0	765.1
1022.0	766.6
1024.0	768.1
1026.0	769.6
1028.0	771.1
1030.0	772.6
1032.0	774.1
1034.0	775.6
1036.0	777.1
1038.0	778.6
1040.0	780.1
1042.0	781.6
1044.0	783.1



Temperaturas extrema y Lluvia

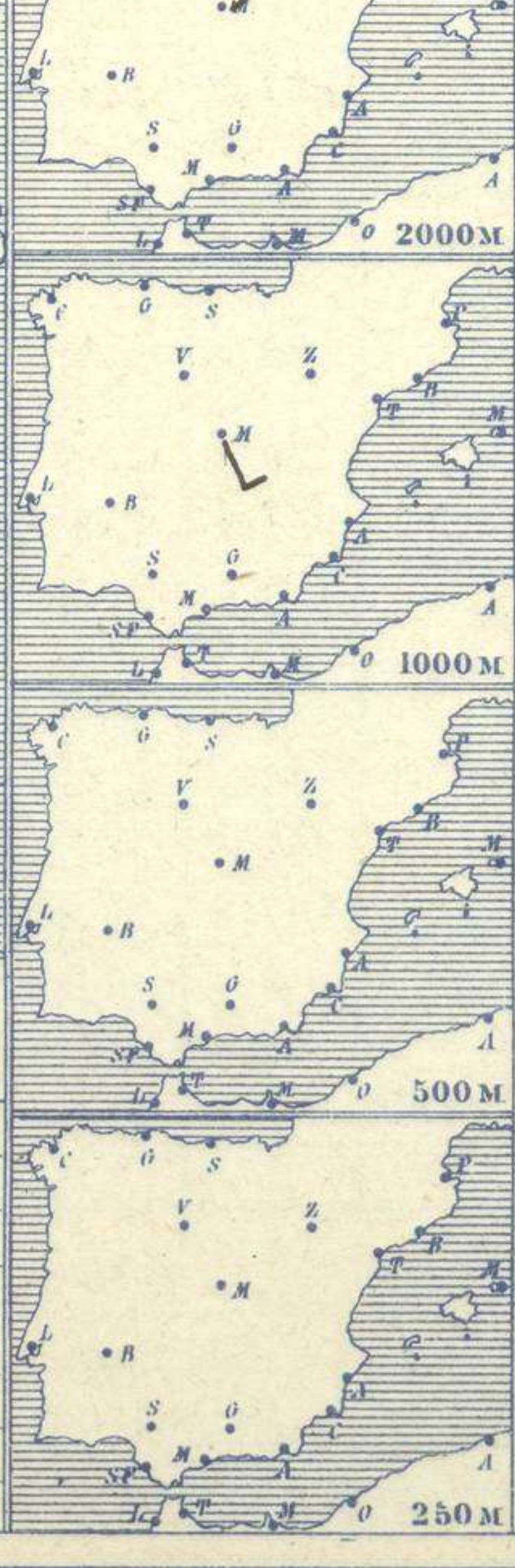
Estaciones	Temperaturas		Lluvia
	Máx.	Mínim.	
La Coruña	18	10	
Santiago	16	6	
Pontevedra			
Lugo			
Orense	?	7	
Gijón	17	8	
Oviedo	21	9	
Santander	19	10	
Bilbao	17	10	
San Sebastián	19	10	
León	23	7	
Zamora	25	7	
Palencia	23	7	
Burgos	21	5	
Soria	22	6	
Valladolid	25	6	
Salamanca	23	11	
Ávila	21	6	
Segovia	23	9	
Madrid	22	10	
Toledo	25	8	
Guadalajara	24	7	
Cuenca	22	5	
Ciudad-Real	23	6	
Albacete	22	6	
Cáceres			
Badajoz	27	11	
Vitoria	24	6	
Logroño	23	8	
Pamplona	24	7	
Huesca	24	10	
Zaragoza	25	8	
Lérida			
Gerona	23	7	
Barcelona	24	13	
Tarragona			
Tortosa			
Teruel	22	4	
Castellón	23	11	
Valencia	21	9	
Alicante	20	6	
Murcia	20	8	
Sevilla	28	9	
Córdoba	27	9	
Jaén			
Baeza			
Granada	20	5	
Huelva	23	10	
San Fernando	21	12	
Tarifa			
Algeciras			
Málaga	18	11	
Almería	18	10	
Palma	20	14	
Ibiza			
Mahón	21	9	
Las Palmas			
S ^t Cruz de T.			
Laguna			
Izaña			
Tetuán	16	10	
Melilla	18	13	
Tánger	20	12	



Estado General

Las presiones débiles se retiran hacia oriente por el Báltico; se inicia al occidente de Irlanda una pequeña perturbación atmosférica y persisten las creaciones altas en la península Ibérica y el Mediterráneo.

El buen tiempo es general para España.



Tiempo probable

EN LAS REGIONES.

I } Vientos flojes de la región del Oeste y cielo algo nuboso.

II } Vientos flojes de dirección variable y buen tiempo.

III } Vientos flojes de la región del Oeste y cielo algo nuboso.

IV } Vientos flojes de la región del Oeste y cielo algo nuboso.

V } Vientos flojes de la región del Oeste y cielo algo nuboso.

VI } Vientos flojes de la región del Oeste y cielo algo nuboso.

VII } Vientos flojes de la región del Oeste y cielo algo nuboso.

VIII } Vientos flojes de la región del Oeste y cielo algo nuboso.

IX } Vientos flojes de la región del Oeste y cielo algo nuboso.

X } Vientos flojes de la región del Oeste y cielo algo nuboso.

XI } Vientos flojes de la región del Oeste y cielo algo nuboso.

XII } Vientos flojes de la región del Oeste y cielo algo nuboso.

Observaciones en Madrid de 13^h del día a 7^h del día

PARQUE DEL RETIRO (Altitud 667 m²)

Horas	Barómetro		Temperatura	Humedad	Viento	Lluvia	Estado del Cielo	Horas de insolación
	mm.	milibares						
13	711,8	949,0	21,4	27	Cal	0	C. desp	Id. máxima norml.
18	710,5	947,3	20,0	29	Cal	0	Desp	Id. mínima id.
1	711,7	948,9	11,8	85	Cal	0	id.	Id. normal media
7	712,5	949,9	11,4	58	NE	1	id.	Presión normal.

Signos convencionales

Cielo

○ Despejado ● Lluvia Ci. Cirros
 ⊙ Con nubes ⊛ Nieve St. Estratos
 ⊕ Bruma R Tormenta Cú. Cúmulos
 ⊗ Niebla A-cú. Alto Cúmulos
 F.cí. Falso Cirros

Vientos

Signo	Nombres	Velocidad	Signo	Nombres
—	Calma	0	—	lana
—	Ventolina	1 a 2	—	Rizada
—	Muy flojo	2 a 4	—	Marejada
—	Flojo	4 a 6	—	Picada
—	Moderado	6 a 8	—	Marejada
—	Algo fuerte	8 a 10	—	gruesa
—	Fuerte	10 a 12	—	gruesa
—	Duro	12 a 14	—	Muy gruesa
—	Muy duro	14 a 16	—	Arbolada
—	Temporal	16 a 30	—	Muy arbolada

En axial. Curvas de igual presión del mes.
 En negro. Curvas de igual presión del día.
 En rojo. Curvas de igual variación de presión desde tres horas antes.

Escala de 1:13.500.000

OBSERVACIONES DE ESPAÑA

ESTACIONES	PRESIÓN MILIBARES			VIENTO	TEMPE. RATUR. C.	TIEMPO	NUBES	MAR	DIRECCIÓN Y FUERZA DEL VIENTO A										
	á O°		C.						PRESIÓN MILIBARES		VIENTO	TEMPE. RATUR. C.	TIEMPO	PRESIÓN MILIBARES	VIENTO	TEMPE. RATUR. C.	TIEMPO	PRESIÓN MILIBARES	VIENTO
	N. M. G. N.	VARIACIÓN							á O°	N. M. G. N.									
OBSERVACIONES Á 7^h																			
La Coruña	1027,5	0,1	4	WNW-1	10	NE	St	2	OBSERVACIONES Á 7^h										
Gijón	1026,4	0,9	4	WNW-2	9	NB	St	2											
Santander	25,5	0,8	5	NE-1	12	NB		2											
Valladolid	28,2	0,3	1	Cal-e	9	NB													
Zaragoza	28,1	1,3	4	Cal-e	11	NB													
Barcelona	25,9	0,1	2	Cal-e	16	NB													
Tortosa																			
Mahón	27,1	0,5	4	W-e	13	D		?											
Madrid	28,2	0,8	1	ENE-1	11	D			SSE-3	NW-2	SE-2	SE-3	E-3						
Badajóz	25,9	0,8	4	SW-e	12	D													
Alicante	28,8	0,5	4	NW-e	10	D													
Granada	26,9	0,1	5	Cal-e	9	D													
Sevilla	25,5	0,0	0	Cal-e	14	D													
Almería	28,2	0,3	2	NNE-2	11	D		2											
Málaga	?	0,0	0	Cal-e	13	D		1											
S. Fernando	26,2	0,0	0	E-3	13	D		4											
Melilla	27,2	0,5	6	S-1	14	N	Cu	3											
Tetuán	25,9	0,1	4	NE-3	13	N	Cu-nb												
S. C. Tenerife	?	0,0	0	E-e	8	D													
Izania	27,9	0,0	0	WNW-1	13	D													
OBSERVACIONES Á 18^h																			
La Coruña	27,4	0,7	1	W-2	13	N	de ayer St	2	OBSERVACIONES Á										
Gijón	25,6	0,5	6	NE-6	14	NB		3											
Santander	?	0,0	0	NE-3	15	D		2											
Valladolid	23,3	0,0	0	Cal-e	21	D													
Zaragoza																			
Barcelona	25,4	0,0	4	SW-2	17	D													
Tortosa	25,4	0,0	0	S-4	21	D													
Mahón	26,9	0,7	5	SW-2	17	D													
Madrid	22,7	0,4	6	Cal-e	20	D													
Badajóz	23,5	0,7	6	Cal-e	26	D													
Alicante	27,8	0,3	8	SSE-e	15	D		1											
Granada	24,5	1,1	6	S-2	16	D													
Sevilla	13,3	0,0	5	Cal-e	26	D													
Almería	28,3	0,3	3	W-2	16	D		2											
Málaga	27,6	0,0	0	SE-1	15	D	Ci-cu	2											
S. Fernando	25,7	0,7	5	ESE-5	18	D		4											
Melilla																			
Tetuán																			
S. C. Tenerife	21,5	0,5	6	NE-1	20	D													
Izania	27,4	0,7	5	ESE-2	18	D													

NOTICIAS

* Exprimado en medias horas antes observación.
 ** D Despejado ó semidespejado - N Nuboso ó cubierto - NB Niebla ó bruma - A Aguaceros - LL Lloviznas - LL Lluvias - G Granizo (sin truenos) - An Aguanieve - nv Nieve - T Tormenta.
 *** D Despejado ó semidespejado - N Nuboso - NC Cubierto constantemente - NB Niebla ó bruma - A Aguaceros - LL Lloviznas - nv Nieve ó aguanieve - G Granizo (sin truenos) - T Tormenta.
 **** Sobre el nivel del mar.