

INSTITUTO GEOGRÁFICO Y CATASTRAL

BOLETÍN DEL SERVICIO METEOROLÓGICO

AÑO XXXVII
Nim.º 278

OBSERVACIONES DEL EXTRANJERO

1929
5 de Octubre

ESTACIONES	PRESIÓN MILIBARE			VIENTO	TEMPE- RATURA	TIEMPO		PRESIÓN MILIBARE			VIENTO	ESTACIONES	PRESIÓN			VIENTO	TEMPE- RATURA	TIEMPO		PRESIÓN MILIBARE			VIENTO	
	á O. N.M.G.N.	VARIACIÓN	C D y F.			á O. N.M.G.N.	D y F.	*** PRESENTE	*** PASADO	á O. N.M.G.N.			D y F.	*** PRESENTE	*** PASADO			á O. N.M.G.N.	D y F.	*** PRESENTE	*** PASADO	á O. N.M.G.N.		D y F.
ISLANDIA	Seydisfjord	99,9	0,0	Cal-0	5	N	A	1001,0	ENE-0			De Bild	08,3	0,5	1	SSW-2	10	N	LL	1007,5	?			
	Reykjavik	94,6	0,5	SE-3	3	N	D	996,2	ENE-4			Le Helder	06,6	0,0	0	SSW-3	10	N	LL	07,4	S-2			
	Vestfmannö							96,7	SE-5			Flesinga	06,5	0,5	0	S-3	10	N	LL					
	Thorshavn	04,4	-1,5	5	ENE-4	5	N	N	1008,2	ENE-2			Bruselas	09,1	0,5	0	SSW-1	9	N	LL				
	Stensele	09,5	2,0	0	Cal-0	-2	D	D					Zurich	14,3	0,0	0	NE-0	9	D	D	15,7	S-0		
	Ostersund	07,9	0,7	0	NE-2	1	N	N	00,5	ENE-1			Berna	14,3	0,0	0	SE-0	8	D	D	15,5	SW-0		
	Hernosánd	07,3	1,3	0	Cal-0	2	N	NE	999,3	W-1			Ginebra	12,6	0,0	5	SW-0	14	N	D	14,6	SW-0		
	Särna	03,7	0,0	0	Cal-0	1	D	N	99,3	Cal-0			Lugano	19,5	0,0	0	N-0	13	LL	LL	21,5	S-0		
	Karlstad	11,1	0,7	0	W-2	7	N	N	1002,1	W-3			Calais											
	Estocolmo	07,4	1,7	0	SW-1	9	N	N	02,9	ENE-3			Abbeville	09,1	0,0	3	SW-3	9	N	N	08,7	NNE-1		
SUECIA Y NORUEGA	Jönköping	08,1	0,7	0	S-2	8	N	N	?	SW-3			El Havre	09,1	0,5	1	SSW-4	11	N	N	08,5	Cal-0		
	Wisby	07,5	0,0	0	Cal-0	11	N	LL	07,0	?			Maguncia	08,5	0,5	3	SSW-5	18	N	N				
	Kalmar	08,3	0,7	4	NNW-3	9	LL	LL	08,7	NNW-1			Brest	07,3	-2,0	7	S-3	14	N	N				
	Bronnö												Lorient											
	Vallersund												Rennes	10,4	-0,5	6	NNW-1	8	N	?				
	Kinn	98,4	-0,5	7	SW-8	7	N	LL	996,9	?			Argentan								03,3	S-4		
	Dombaas	03,9	0,0	0	Cal-0	0	NV	NV	000,7	Cal-0			Paris	10,0	0,5	3	NNW-0	12	N	LL	07,7	NNW-1		
	Utsire	00,1	1,5	0	SW-6	9	N	A	997,6	SW-0			Nancy	10,2	1,5	2	NNW-2	12	LL	LL				
	Fæerder	06,0	1,0	0	W-3	9	N	D	1002,4	SW-5			Estrasburgo	09,0	0,5	4	SSW-4	16	N	N				
	Lister	05,2	?		W-1	11	NE	?	01,1	W-6			Tours	11,7	0,0	2	WNW-1	10	N	N				
DINAMARCA	Skagen	08,9	0,7	3	SW-1	8	N	LL	04,2	W-5			Dijon	09,5	0,0	3	W-0	15	LL	LL	08,5	SW-9		
	Hanstholm	08,1	-1,3	7	NE-5	9	LL	D	03,7	W-4			Rochefort							10,2	NNW-3			
	Blaavands	07,1	0,0	0	SE-1	10	N	N	10,1	?			Clermont	09,3	0,0	6	Cal-0	11	LL	LL	09,5	S-6		
	Copenhagen	09,1	0,7	0	NE-1	10	N	LL	07,9	SW-3			Lyon	09,2	-1,0	8	NE-0	13	N	N	11,4	S-7		
	Hammershus	05,9	0,7	0	SW-1	7	N	N	07,3	W-2			Burdeos											
	Lerwick	97,4	-1,0	5	N-3	8	NE	A	998,1	NNE-3			Bayona	11,0	1,0	3	SW-3	16	LL	LL				
	Stornoway	97,2	-2,0	5	E-4	5	N	N	1005,5	NNE-2			Tolosa	09,8	0,5	3	SE-6	21	N	N				
	Wick	99,7	-2,0	5	WNW-2	7	N	D	04,5	NNW-2			Marignane	11,0	1,0	4	SE-6	21	N	N	17,5	ENE-4		
	Aberdeen	98,7	-2,0	5	E-3	7	LL	A					Perpñan	10,9	0,0	3	SSW-7	24	D	N				
	Malin Head	94,7	-1,5	5	S-3	5	N	D	01,1	E-2			Ajaccio	14,9	-3,5	9	Cal-0	19	D	D				
ISLAS BRITANICAS	Renfrew	97,6	-1,0	5	SE-2	5	N	LL	04,3	E-2			Oporto	15,0	0,5	1	E-1	11	N	N				
	Tynemouth	00,7	-1,0	7	SW-3	6	NE	D	05,6	N-1			Coimbra											
	Blacksod												Lisboa	17,4	1,5	0	N-2	14	N	N				
	Donaghadee	96,2	-1,0	5	SW-2	6	N	D	01,8	SW-2			Lagos	16,0	-0,5	0	N-2	15	N	N				
	Holyhead	00,2	-1,5	9	SSW-4	7	LL	T	?	S-3			Funchal	21,5	?		?	21	D	D				
	Cranwell	03,9	-1,0	5	S-2	6	D	D	06,7	SSW-2			Horta	28,1	-0,5	0	Cal-0	16	D	D	28,1	NNW-1		
	Yarmouth												Turin	18,0	0,0	0	Cal-0	13	NE	NE				
	Valentia	94,6	-2,5	5	SSE-3	10	LL	LL	04,3	?			Milan	18,0	-1,3	6	NE-2	15	N	N	21,8	SW-2		
	Pembroque	03,3	-1,0	9	SW-4	12	N	A	04,3	SW-3			Pádua	18,6	0,0	5	NNW-2	14	11	NE	21,5	SE-2		
	Ross-on-Wye	02,9	-1,5	5	S-3	8	N	LL	06,7	SSW-1			Venecia											
EUROPA CENTRAL	Londres	07,8	-2,0	5	SW-3	11	N	N	08,0	SW-2			Génova	17,8	-0,7	6	ESE-5	18	N	N	22,1	E-4		
	Scilly												Florenzia	17,4	-0,7	9	E-1	18	D	D	21,3	WSW-1		
	Plymouth	03,3	-2,0	5	SSW-7	11	T	LL	07,9	W-1			Liorna	10,9	-1,3	5	ESE-3	20	D	N	21,8	S-6		
	Calshot												Ancona	19,9	0,0	0	S-2	19	D	D	07,2	S-1		
	Quernsey	07,7	-1,0	5	SW-3	12	N	A	09,0	W-2			Zara	21,9	0,7	0	Cal-0	19	D	D	08,0	SE-2		
	Borkum												Roma	20,1	-0,7	5	NE-1	15	D	NE	22,9	SSW-3		
	Loningen	08,7	0,7	0	S-1	10	N	N					Magdalena	16,1	-2,7	5	Cal-0	20	D	D	20,2	SE-2		
	Hamburgo	08,3	0,7	0	NNW-1	9	11	LL					Taranto	21,4	0,0	8	E-2	18	D	N	24,5	S-1		
	Swinemunde	07,3	0,0	0	SW-2	16	N	N					Mesina	19,7	-0,7	6	Cal-0	20	D	D	22,0	SSW-3		
	Danzig	07,4	0,7	4	NE-3	10	LL	LL					Tánger	16,5	2,5	0	W-3	17	D	T	13,2	NE-1		
EUROPA OCCIDENTAL	Aquisgran	09,4	0,7	3	W-1	10	LL	T	05,0	N-3			Oran	09,8	-2,0	7	Cal-0	17	N	N	32,9	?		
	Magdeburgo	07,3	0,7	0	SSW-3	17	N	LL					Argel	08,7	-1,0	7	S-5	15	N	N				
	Berlin	08,2	1,3	0	SW-2	17	N	N	10,1	N-1			Bizerta											
	Dresde	10,5	0,7	0	SSE-4	16	D	D	10,2	SSE-3			Túnez											
	Breslau	11,5	0,0	0	SE-1	16	D	D	06,7	SSW-1			Rabat	12,5	2,0	2	N-2	19	N	T	14,2	E-1		
	Francfort	08,3	0,0	0	SSW-4	19	N	N	13,1	S-1			Fez											
	Carlsruha	09,1	0,0	0	Cal-0	16	N	N	08,1	S-1			Tazza											
	Munich	13,7	-0,7	5	SE-1	11	D	D	12,6	E-1			Sfax											
	Posen												Casablanca	17,5	1,5	3	NE-2	19	N	N	13,4	SW-4		
	Varsovia												Mequinez	14,7	1,5	3	SSW-2	14	N	N	14,9	W-2		
Cracovia												Agadir	16,2	0,0	6	E-2	26	N	N					
Viena	14,9	0,7	0	Cal-0	9	D	D																	
Praga	12,9	0,7	0	S-1	13	D	D	12,1	Cal-0															
Buda-Pest	17,3	0,0	0	SW-2	17	N	D																	

RADIOGRAMAS TRANSMITIDOS DESDE BARCOS

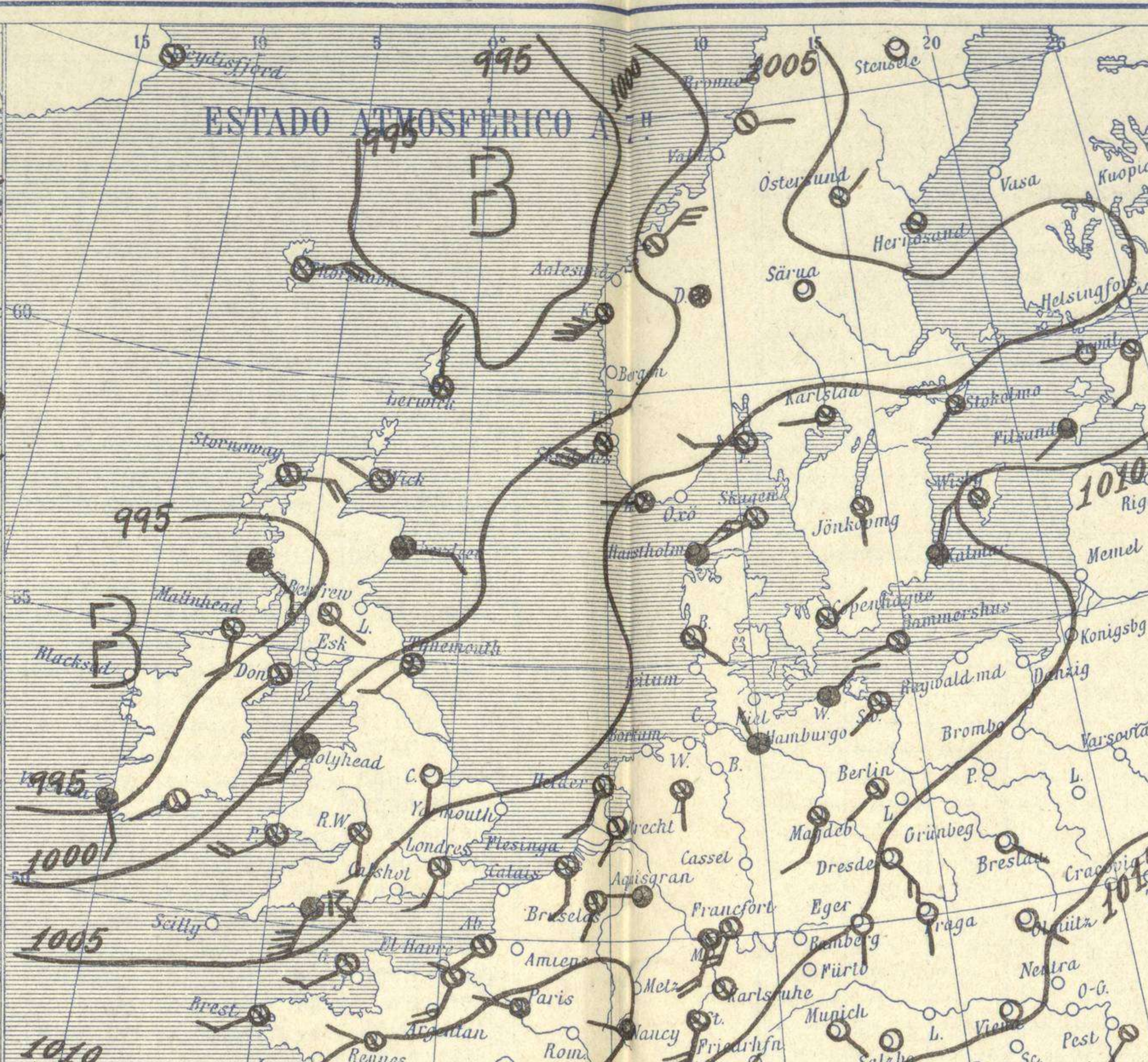
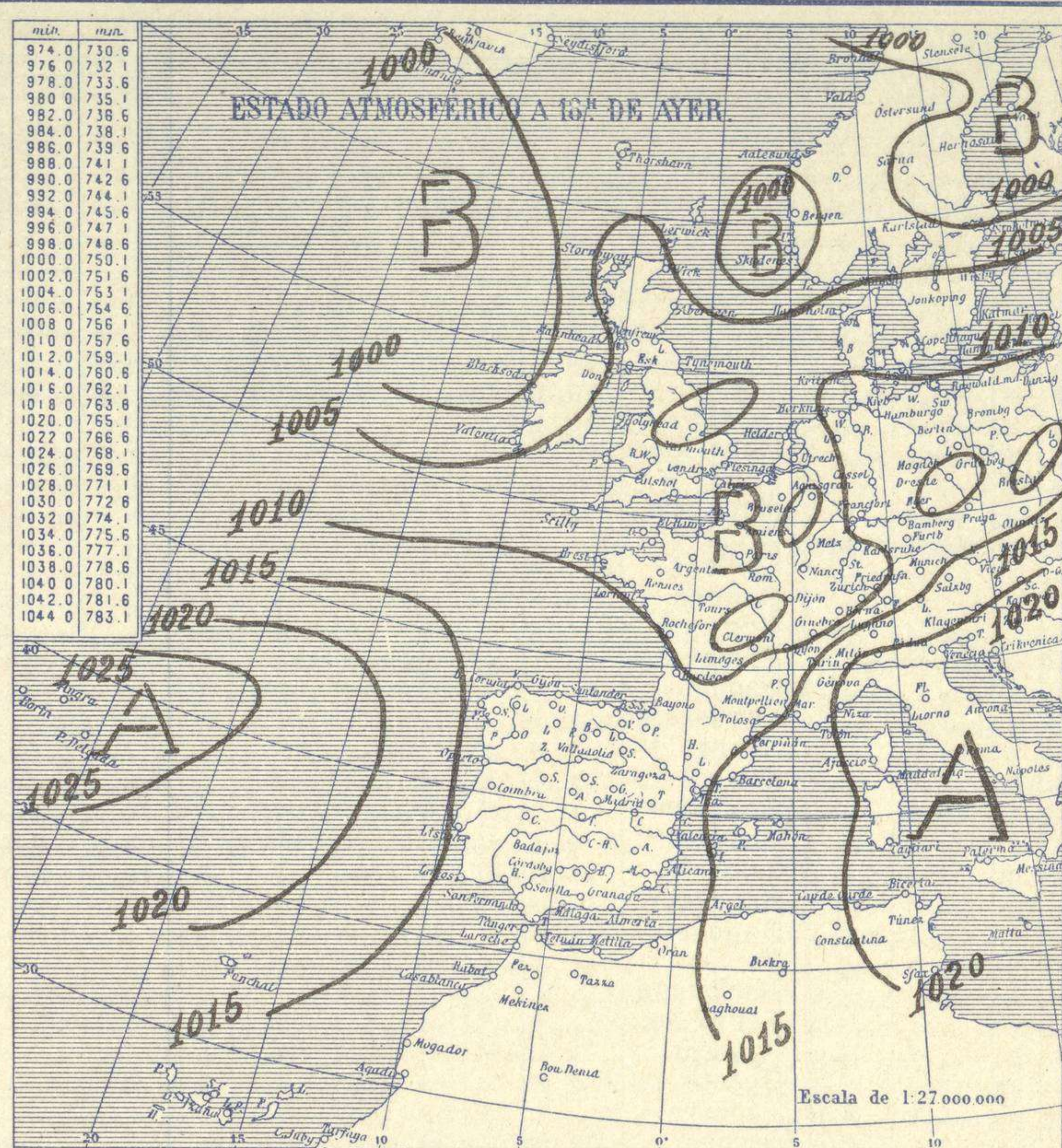


SERVICIO METEOROLÓGICO ESPAÑOL.

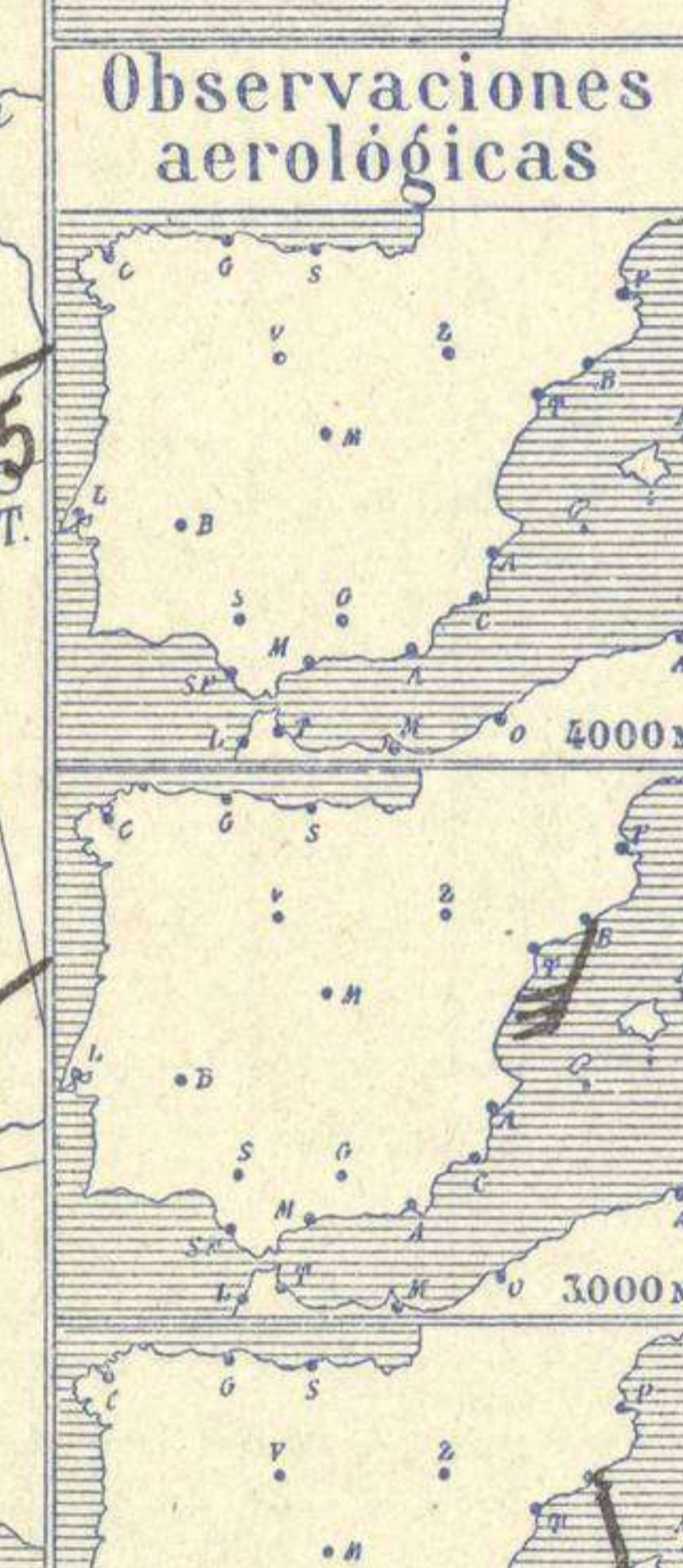
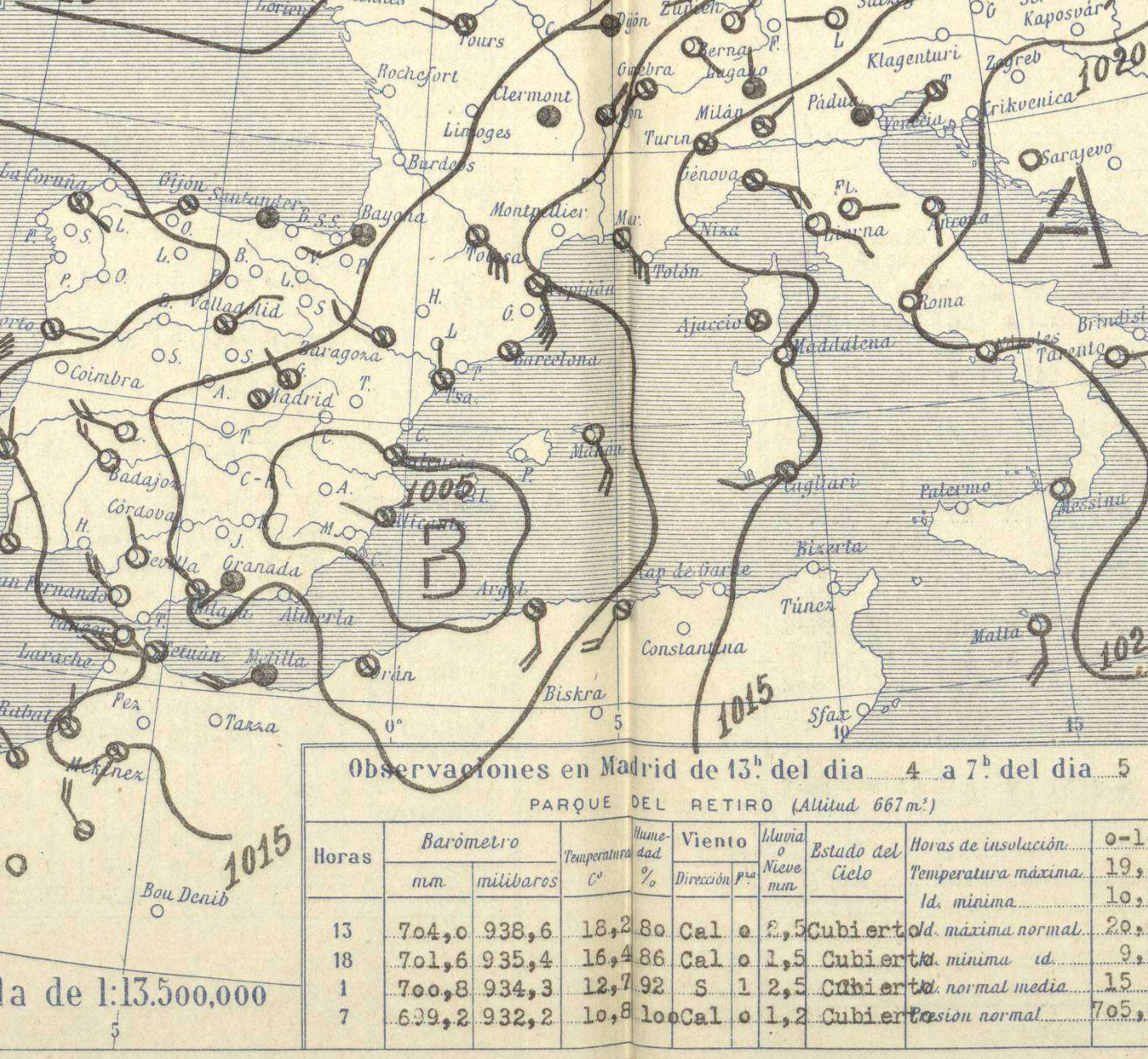
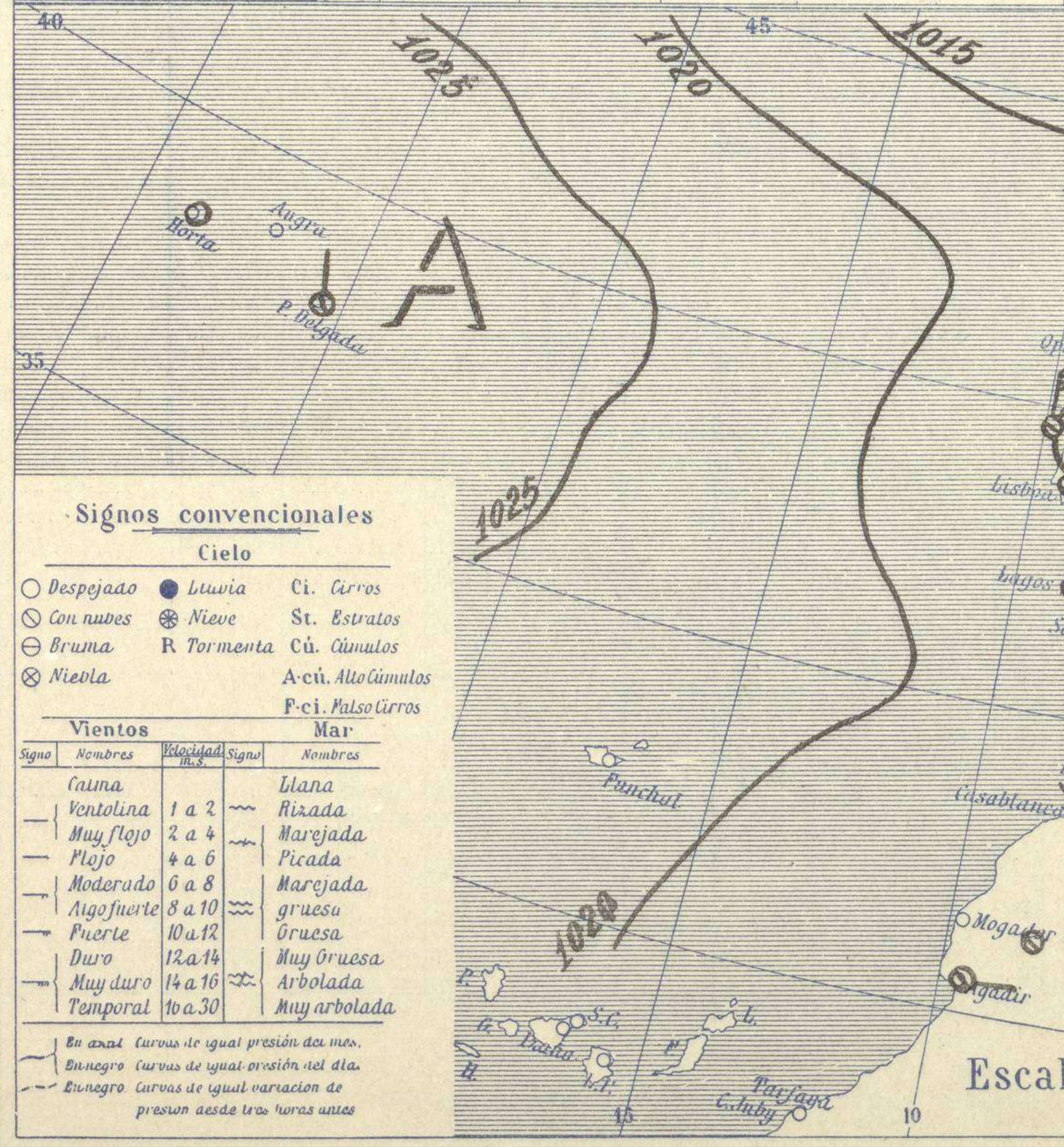
Boletín del Sábado 5 de Octubre de 1929

AÑO XXXVII

Núm. 278



Estaciones	Temperaturas		Lluvia
	Máx.	Mínim.	
La Coruña	14	8	8
Pontevedra	16	6	1
Lugo	15	5	9
Orense	15	5	9
Oijón	17	11	51
Oviedo	15	9	45
Santander	22	17	48
Bilbao	25	11	31
San Sebastián	25	11	47
León	15	7	24
Zamora	26	6	03
Palencia	25	7	20
Burgos	20	6	35
Soria	19	7	5
Valladolid	20	8	13
Salamanca	24	5	19
Ávila	17	6	11
Segovia	24	7	11
Madrid	19	10	8
Toledo	24	13	8
Guadalajara	21	11	9
Cuenca	23	9	10
Ciudad-Real	10	7	
Albacete	25	11	4
Caceres	24	9	39
Badajoz	26	11	16
Vitoria	23	3	30
Logroño	25	9	14
Pamplona	27	10	17
Huesca	24	13	13
Zaragoza	25	12	?
Lérida			
Oerona	26	15	
Barcelona	25	20	
Tarragona	24	19	
Tortosa	28	18	17
Teruel	24	11	1
Castellón	26	17	
Valencia			
Alicante	27	15	
Murcia	29	15	19
Sevilla	32	13	17
Córdoba	31		
Jaén	29	15	3
Baeza	24	12	6
Granada	26	13	8
Huelva	25		
San Fernando	29	16	6
Tarifa			
Algeciras			
Málaga	24	16	9
Almería	28	18	3
Palma			
Ibiza			
Mahón	19		
Las Palmas			
St Cruz de T.			
Laguna			
Izana			
Tetuán	13	?	
Melilla			
Tánger	16	10	



Estado General

La perturbación atmosférica del Atlántico se halla hoy en el Mediterráneo occidental, produciendo lluvias en España. También por las islas Británicas pasa una borrasca que produce lluvias en el Centro de Europa y en el archipiélago inglés.



Tiempo probable

EN LAS REGIONES.

I } Vientos moderados del Oeste, lluvias y mar.

II } Vientos moderados de la región del Oeste y algunas lluvias. Tendencia a mejorar.

III } Vientos moderados y fuertes del Norte y chubascos.

IV } Marejada.

V } Vientos moderados y fuertes del Norte y chubascos.

VI } Marejada.

VII } Vientos moderados y fuertes del Norte y chubascos.

VIII } Marejada.

IX } Vientos fuertes del Oeste y chubascos. Mar.

X } Vientos fuertes del Oeste y chubascos. Marejada.

XI } Vientos moderados y fuertes del Norte y chubascos.

XII } Vientos del Norte y chubascos. Marejada.

Estaciones	Temperaturas	Lluvia
La Coruña	14 8	8
Pontevedra	16 6	1
Lugo	15 5	9
Orense	15 5	9
Oijón	17 11	51
Oviedo	15 9	45
Santander	22 17	48
Bilbao	25 11	31
San Sebastián	25 11	47
León	15 7	24
Zamora	26 6	03
Palencia	25 7	20
Burgos	20 6	35
Soria	19 7	5
Valladolid	20 8	13
Salamanca	24 5	19
Ávila	17 6	11
Segovia	24 7	11
Madrid	19 10	8
Toledo	24 13	8
Guadalajara	21 11	9
Cuenca	23 9	10
Ciudad-Real	10 7	
Albacete	25 11	4
Caceres	24 9	39
Badajoz	26 11	16
Vitoria	23 3	30
Logroño	25 9	14
Pamplona	27 10	17
Huesca	24 13	13
Zaragoza	25 12	?
Lérida		
Oerona	26 15	
Barcelona	25 20	
Tarragona	24 19	
Tortosa	28 18	17
Teruel	24 11	1
Castellón	26 17	
Valencia		
Alicante	27 15	
Murcia	29 15	19
Sevilla	32 13	17
Córdoba	31	
Jaén	29 15	3
Baeza	24 12	6
Granada	26 13	8
Huelva	25	
San Fernando	29 16	6
Tarifa		
Algeciras		
Málaga	24 16	9
Almería	28 18	3
Palma		
Ibiza		
Mahón	19	
Las Palmas		
St Cruz de T.		
Laguna		
Izana		
Tetuán	13	?
Melilla		
Tánger	16 10	

Observaciones en Madrid de 13^h del día 4 a 7^h del día 5

PARQUE DEL RETIRO (Altitud 667 m.)

Horas	Barómetro		Temperatura	Humedad	Viento	Lluvia	Estado del Cielo	Horas de insolación	Temperatura	
	mm	milibares							°C	%
13	704,0	938,6	18,2	80	Cal. e. E.	5	Cubierto	19,2	10,1	20,6
18	701,6	935,4	16,4	86	Cal. o. E.	5	Cubierto	19,2	10,1	20,6
1	700,8	934,3	12,7	92	S. 1. E.	2,5	Cubierto	15,1	7,5	15,6
7	699,2	932,2	10,8	100	Cal. o. E.	1,2	Cubierto	15,1	7,5	15,6

Signos convencionales

Cielo			
○ Despejado	● Lluvia	Ci. Cirros	
☁ Con nubes	❄ Nieve	St. Estratos	
☂ Bruma	R Tormenta	Cú. Cúmulos	
⊗ Niebla		A-cú. Alto Cúmulos	
		P-ci. Pseudo Cirros	

Vientos			
Signo	Nombres	Velocidad	Signos
—	Calma	0	—
—	Ventolina	1 a 2	—
—	Muy flojo	2 a 4	—
—	Flojo	4 a 6	—
—	Moderado	6 a 8	—
—	Algo fuerte	8 a 10	—
—	Fuerte	10 a 12	—
—	Duro	12 a 14	—
—	Muy duro	14 a 16	—
—	Temporal	16 a 30	—

En azul Curvas de igual presión del mar.
En negro Curvas de igual presión del día.
En rojo Curvas de igual variación de presión desde tres horas antes.

Escala de 1:13.500.000

