



INSTITUTO GEOGRÁFICO

BOLETÍN DEL SERVICIO METEOROLÓGICO

AÑO XXXIII
Núm.º 291

1925

18 de Octubre

OBSERVACIONES DEL EXTRANJERO

Table with columns for ESTACIONES, PRESSION MILIBARE, VIENTO, TEMPERATURA, TIEMPO, and ESTACIONES. It lists meteorological data for various international stations including Bronnó, Harnosánd, Estocolmo, etc.

RADIOGRAMAS TRANSMITIDOS DESDE BARCOS. Table with columns for DIA, HORA, LAT., LONG., PRES., MB, VIENTO, and Stensele. It lists radio messages from ships.

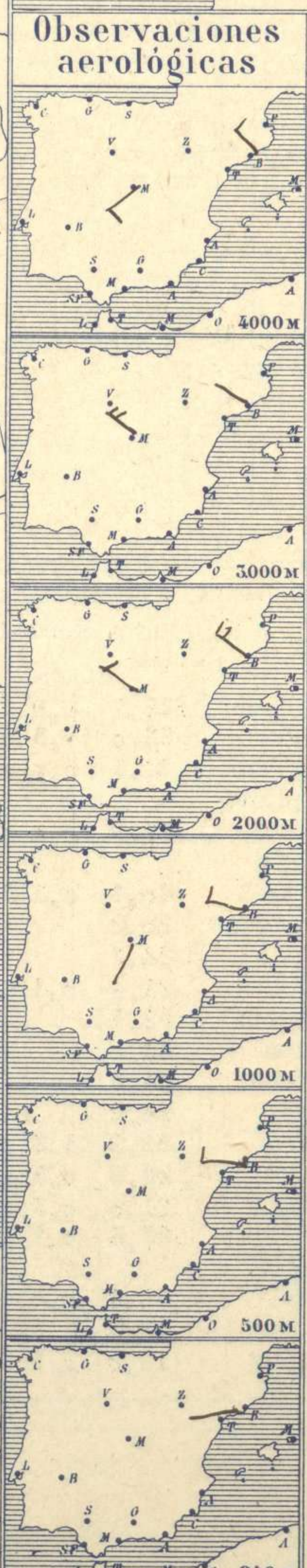
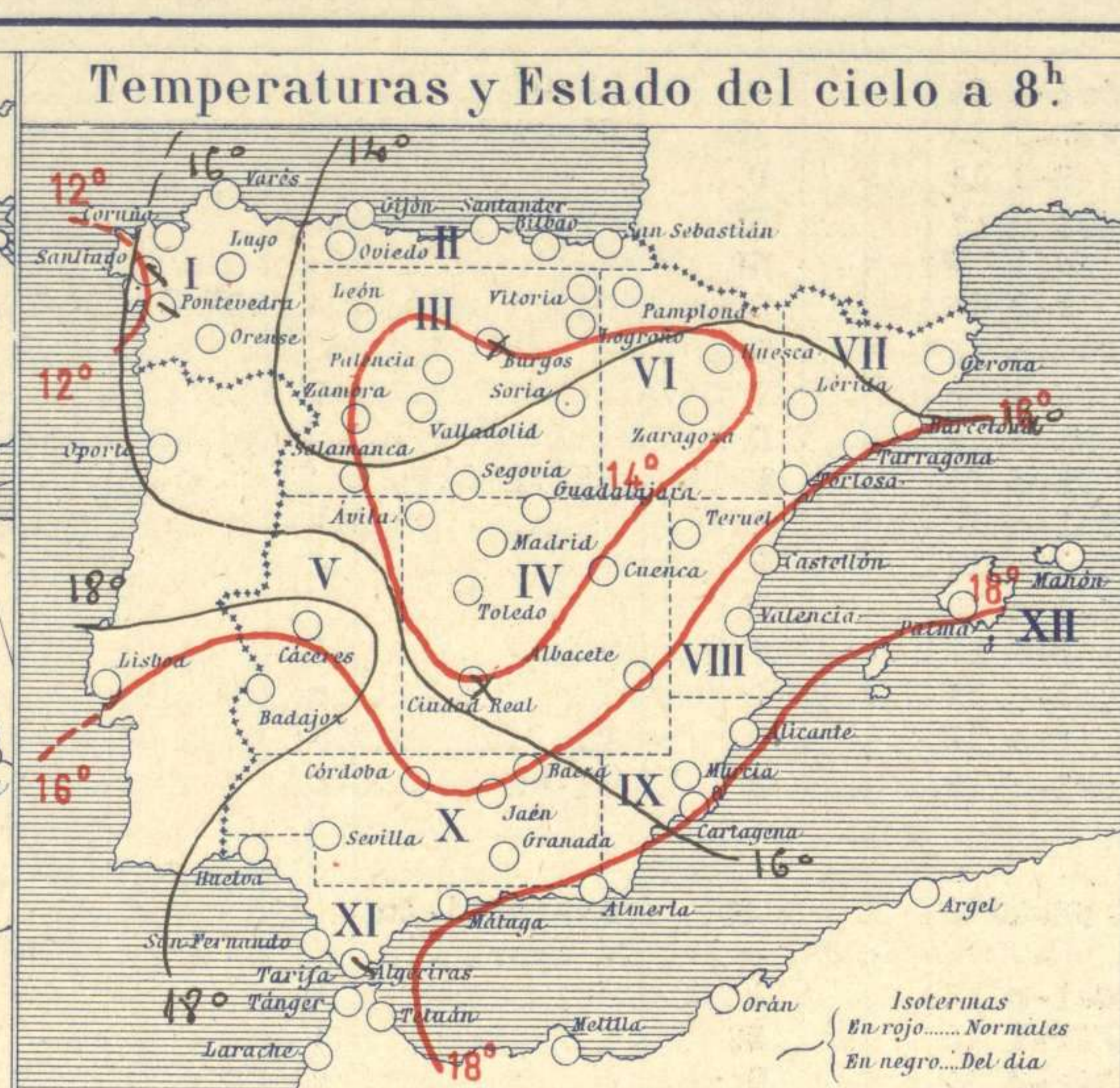
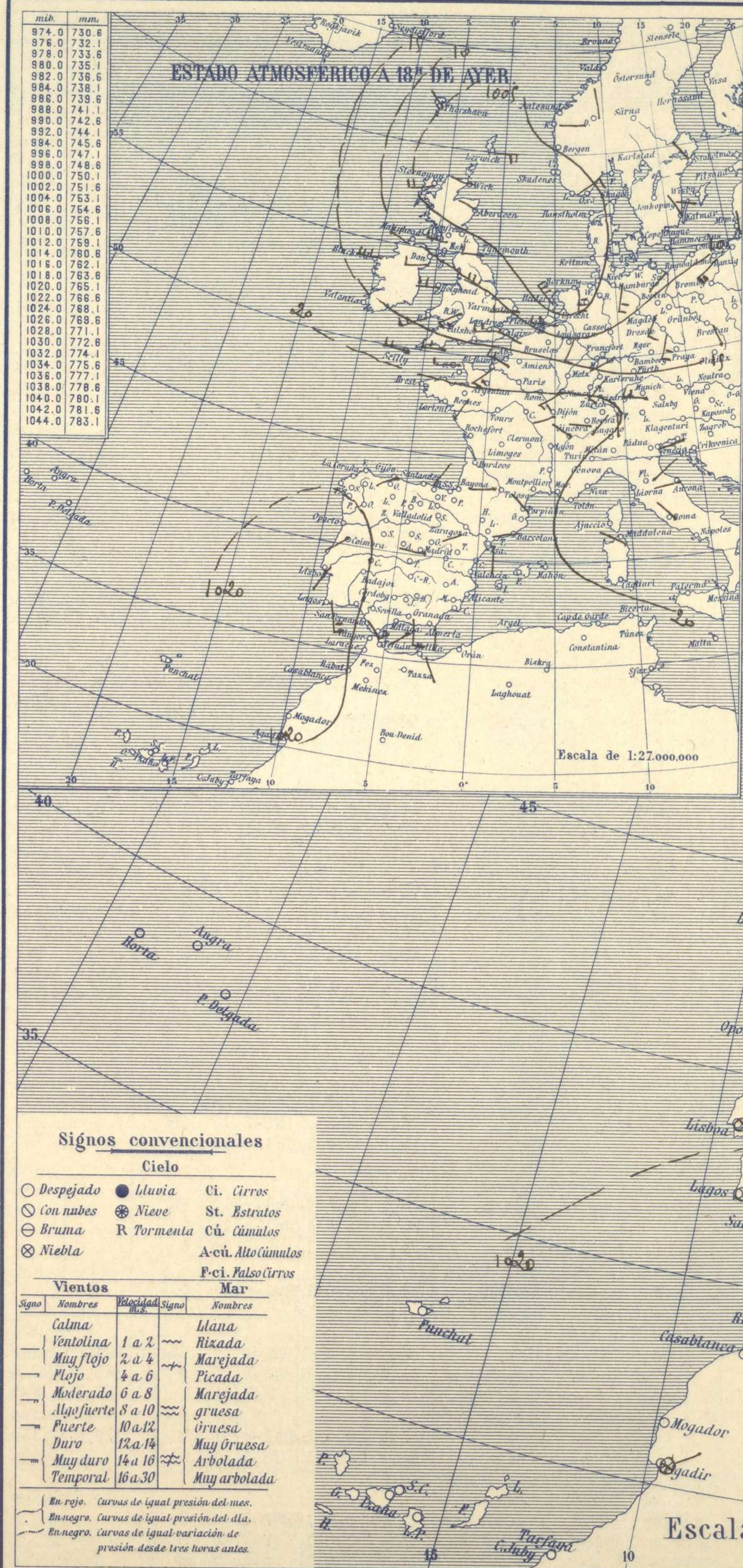


SERVICIO METEOROLÓGICO ESPAÑOL.

Boletín del Domingo 18 de Octubre de 1925

AÑO XXXIII

Núm. 291



Estado General

La perturbación atmosférica del mar del Norte se retira hacia oriente y las presiones débiles relativas del SW. de la península Ibérica permanecen estacionadas.

En España el tiempo es bueno y se registran nieblas en la Meseta Central.

Tiempo probable

EN LAS REGIONES.

I
II
III
IV
V
VI
VII No se hace predicción.
VIII
IX
X
XI
XII

Estaciones	Temperaturas		Lluvia
	Máx.	Mínim.	
La Coruña	21	12	
Santiago	25	12	
Pontevedra	26	10	
Lugo			
Orense			
Gijón	17	8	
Oviedo	22	10	
Santander	18	13	
Bilbao	16	7	
San Sebastián	22	10	
León	21	6	
Zamora	23	3	
Palencia	22	2	
Burgos			
Soria	20	2	
Valladolid	23	2	
Salamanca	24	6	
Ávila			
Segovia	20	6	
Madrid	20	8	
Toledo	25	8	
Guadalajara	22	7	
Cuenca	20	2	
Ciudad-Real	23	8	
Albacete	23	6	
Cáceres	27	14	
Badajoz	27	14	
Vitoria	22	2	
Logroño	23	7	
Pamplona			
Huesca	21	9	
Zaragoza	21	7	
Lérida			
Gerona	24	9	
Barcelona	23	13	
Tarragona	21	14	
Tortosa	25	10	
Teruel	22	4	
Castellón	22	13	
Valencia	22	14	
Alicante	23	11	
Murcia	25	11	
Sevilla	28	14	
Córdoba	26	12	
Jaén	23	14	
Baeza	23	13	
Granada	23	10	
Huelva	26	14	
San Fernando	26	18	
Tarifa	21	18	
Algeciras	21	18	
Málaga	22	16	
Almería	21	16	
Palma	22	12	
Ibiza			
Mahón	21	13	
Las Palmas	24	23	
S ^t Cruz de T.			
Laguna	24	16	
Izaña			
Tetuán	19	15	
Melilla	23	16	
Tánger			

Observaciones en Madrid de 13^h del día 17 a 7^h del día 18

PARQUE DEL RETIRO (Altitud 667 m.)

Horas	Barómetro		Temperatura	Humedad	Viento	Lluvia	Estado del Cielo	Horas de insolación
	mm	milibares						
15	709,2	945,5	20,2	66	Cal	o	Despa	9-0
18	709,2	945,5	15,8	71	W	o	id.	Id. mínima
1	709,9	946,5	12,2	65	NNE	1	id.	Id. máxima normal.
7	710,1	946,7	8,6	85	NE	o	id.	Id. mínima id.
								Id. normal media.
								Presión normal

Signos convencionales

Cielo

- Despejado
- Lluvia
- con nubes
- Bruma
- ⊗ Niebla
- Ci. Cirros
- St. Estratos
- Cú. Cúmulos
- A-cú. Alto Cúmulos
- F-ci. Falso Cirrus

Vientos

Signo	Nombres	Velocidad	Signo	Nombres
—	Calma		—	Ilana
—	Ventolina	1 a 2	—	Rizada
—	Muy flojo	2 a 4	—	Marejada
—	Flojo	4 a 6	—	Picada
—	Moderado	6 a 8	—	Marejada gruesa
—	Algo fuerte	8 a 10	—	gruesa
—	Fuerte	10 a 12	—	truesa
—	Duro	12 a 14	—	Muy gruesa
—	Muy duro	14 a 16	—	Arbolada
—	Temporal	16 a 30	—	Muy arbolada

En rojo. Curvas de igual presión del mes.
En negro. Curvas de igual presión del día.
En negro. Curvas de igual variación de presión desde tres horas antes.

