



BOLETÍN DEL SERVICIO METEOROLÓGICO NACIONAL

Año XLV

Nº 63

13 de JUNIO de 1938

II AÑO TRIUNFAL

Table with columns for ESTACIONES, Observaciones a 18h (T M G) de ayer Domingo 12, EN LAS ÚLTIMAS 24 HORAS, and Observaciones a 7h u 8h (*) (T M G) de hoy Lunes 13. Rows list various stations like Vares, La Coruña, Santiago, etc.

(*) Las estaciones que observan por la mañana a 7 h. van consignadas con letras mayúsculas. Las demás observan a 8 h. — Las estaciones marcadas con asterisco*, son las instaladas en Semáforos.

EXPLICACIÓN DE LAS ABREVIATURAS Y DE LAS ESCALAS ADOPTADAS

- (1) Valores reducidos al nivel del mar y a la gravedad normal, y expresados en milibares.
(2) Variación de la presión en las tres horas que preceden al momento de la observación.
(3) Escala de fuerza del viento
(4) Décimas partes de la cantidad de vapor de agua necesaria para la saturación.

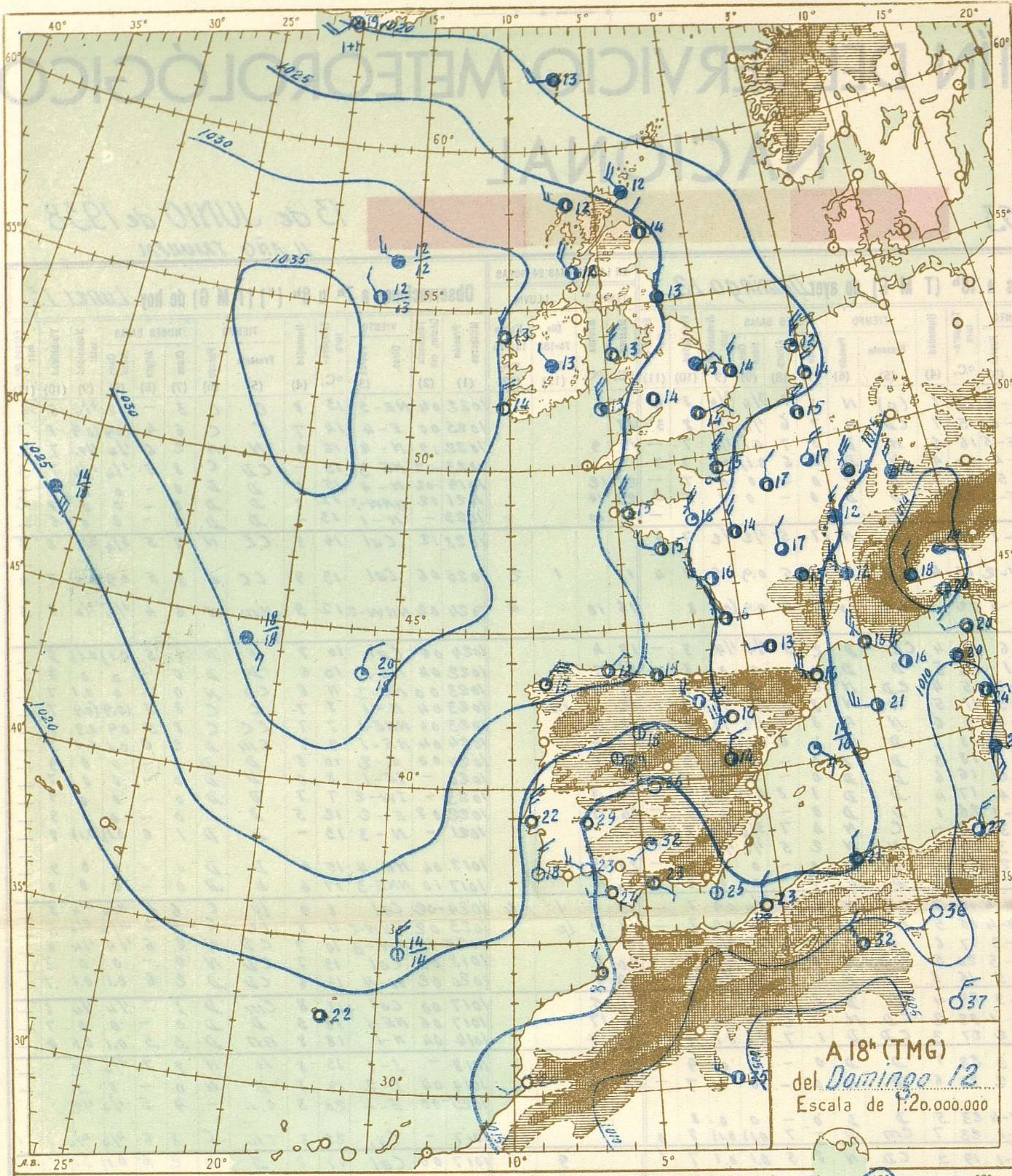
- F cariz fosco.
g granizo.
i intermitente.
lv lluvia.
lz llovizna.
N nuboso (medio cielo con nubes).
nb niebla.
Nb niebla en terrenos más bajos.
ng nieve granulada.
Nm niebla sobre el mar.
nn neblina.
nv nieve.
p precipitación en general.
r fusilazos.
t tormenta.
ta tempestad de arena.
tb trombas de agua.
tr truenos.
tu turbonadas.
tv tolvaneras.
v ventisca (nieve levantada por el viento).

- (8) Altura de la base de las nubes bajas
(9) Cantidad de nubes
(10) Visibilidad. — Distancia máxima a que son visibles los objetos durante el día o las luces durante la noche.

- (5) Abreviaturas adoptadas
a aguaceros.
an aguanieve.
C cubierto.
CC casi cubierto (3/4 del cielo con nubes).

- (7) Nubes bajas
0. No hay nubes bajas. — 1. Cúmulos de buen tiempo. — 2. Grandes Cúmulos sin yunque. — 3. Cúmulo-Nimbos. — 4. Estrato-Cúmulos formados por evolución de los Cúmulos. — 5. Capa de Estratos o de Estrato-Cúmulos. — 6. Nimbos (nubes bajas y desgarradas del mal tiempo). — 7. Cúmulos de buen

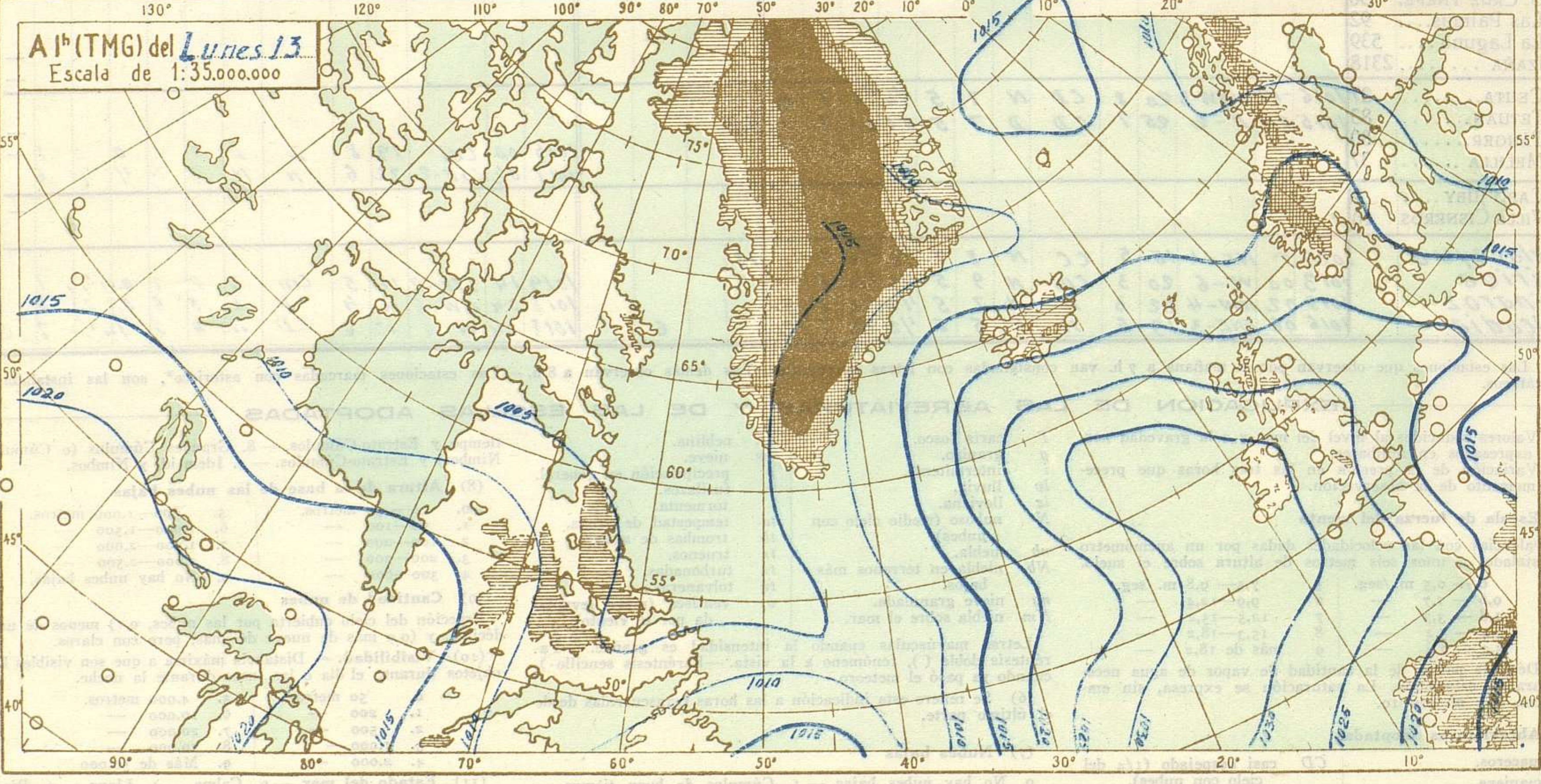
- (11) Estado del mar. — 0. Calma. — 1. Llana. — 2. Rizada. — 3. Marejadilla. — 4. Marejada. — 5. Gruesa. — 6. Muy gruesa. — 7. Arbolada. — 8. Montañosa. — 9. Confusa.
(12) Cantidad de lluvia. — lp inapreciable. (Menos de 0,1 mm.)



A 18^a (TMG)
del Domingo 12
Escala de 1:20.000.000

LEYENDA

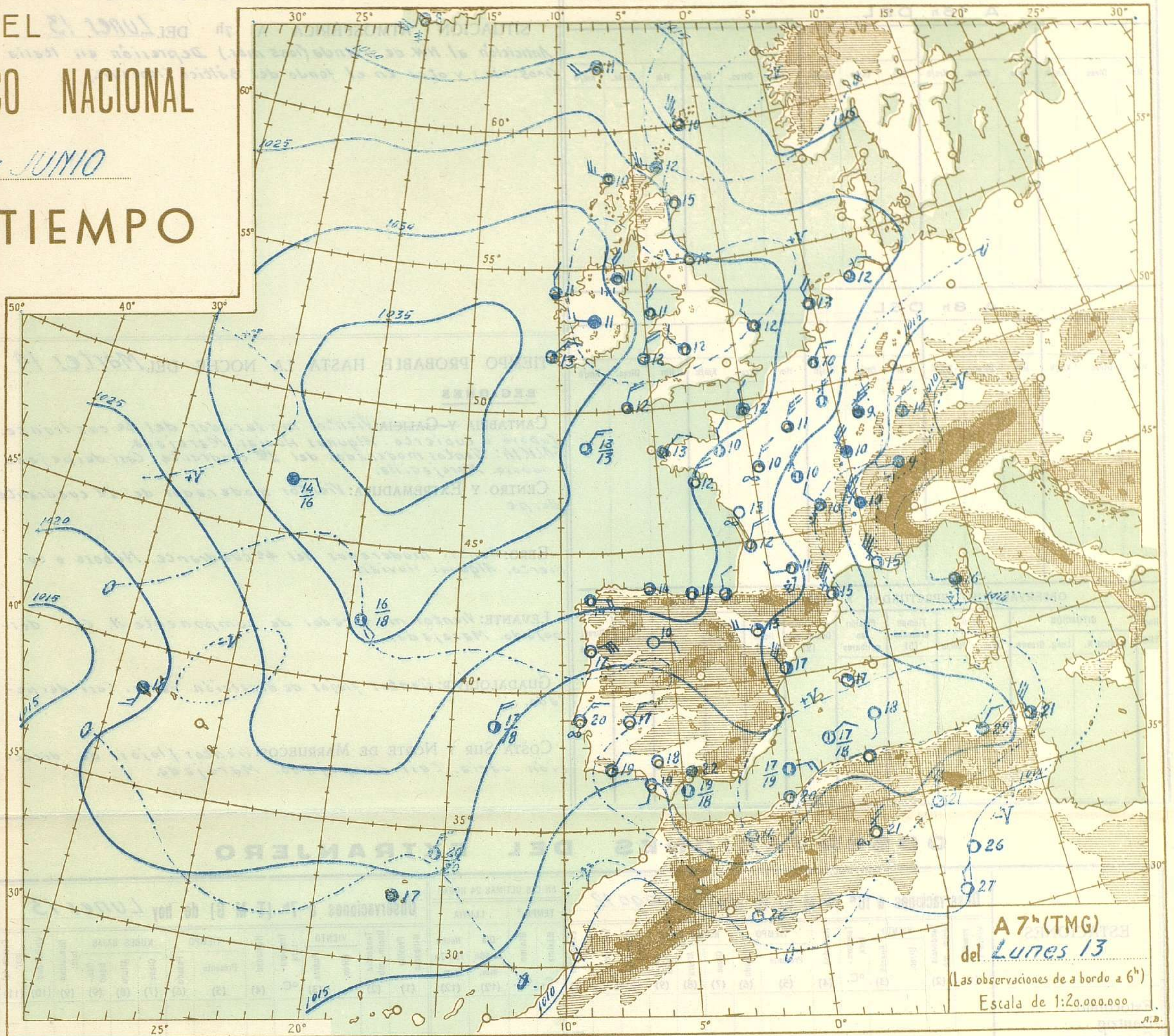
Presión. - Se indica por las isobaras trazadas de 5 en 5 milibares. A, máximo; B, mínimo.
 Frentes. - frío; cálido; ocluido.
 Temperatura. - Es el número de la derecha. En los barcos figura bajo un trazo, la del agua.
 Viento. - Dirección, la de la flecha. Fuerza: ○, calma; |||||, 1-4-9-16-23-31-40. K/h.
 Nubosidad. - ○, despejado; ○○○○○, 0,1-1/4-1/2-3/4-0,9; ●, cubierto; ⊗, cielo invisible.
 Meteoros. - ∞, calma; ≡, niebla; +, lluvia; •, lluvia; ▽, aguaceros; *, nieve; R, tormenta; ▲, granizo. Para cualquier meteoro, x; |x, aumenta; |x|, disminuye; x|, cesó; |x|, intermitente; (x), a la vista; x, más intenso.
 Mar. - ~~, marejada; ~~~, gruesa; ~~~~,, Arbolada.



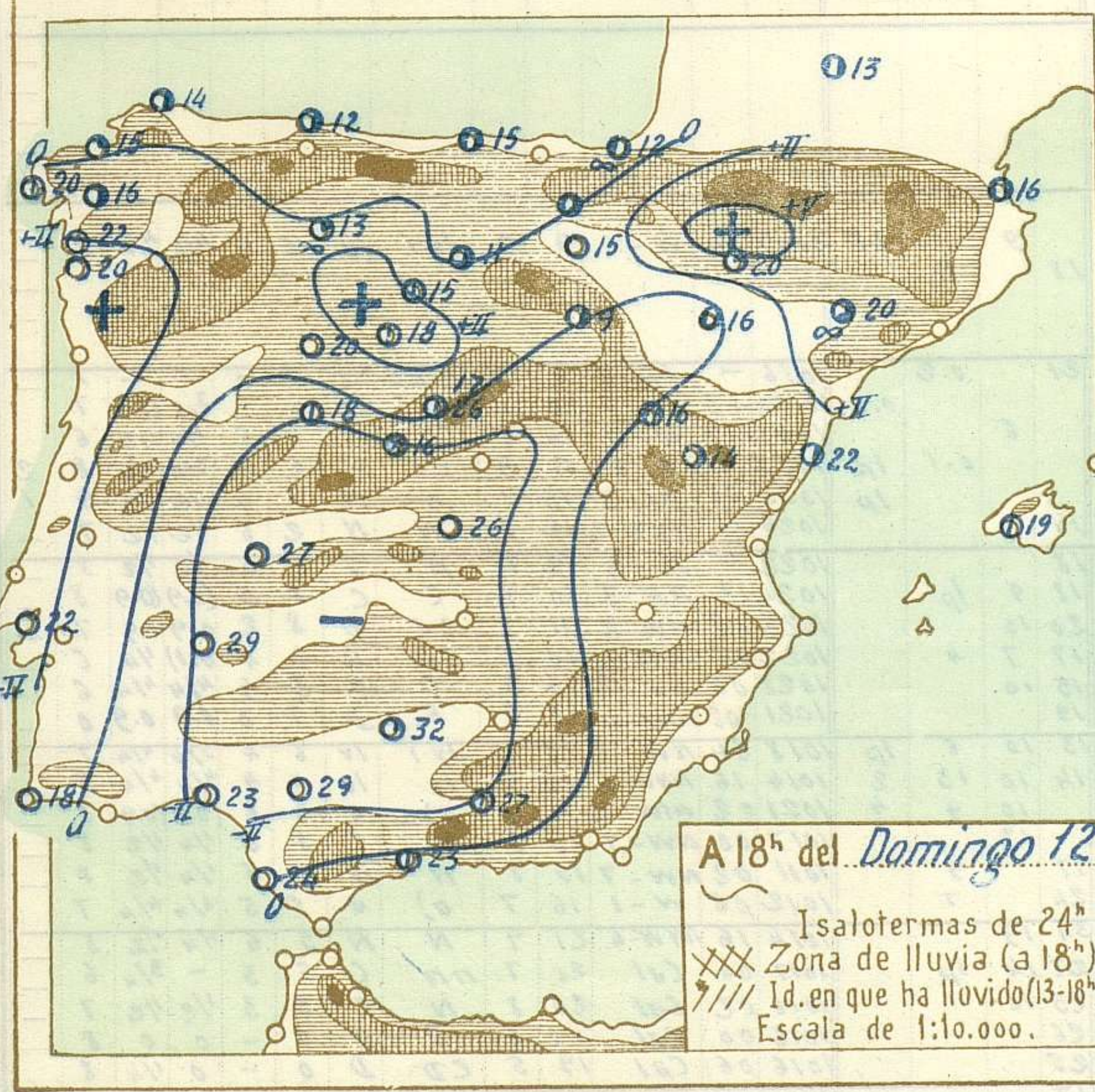
A 1^a (TMG) del Lunes 13
Escala de 1:35.000.000

13 de JUNIO

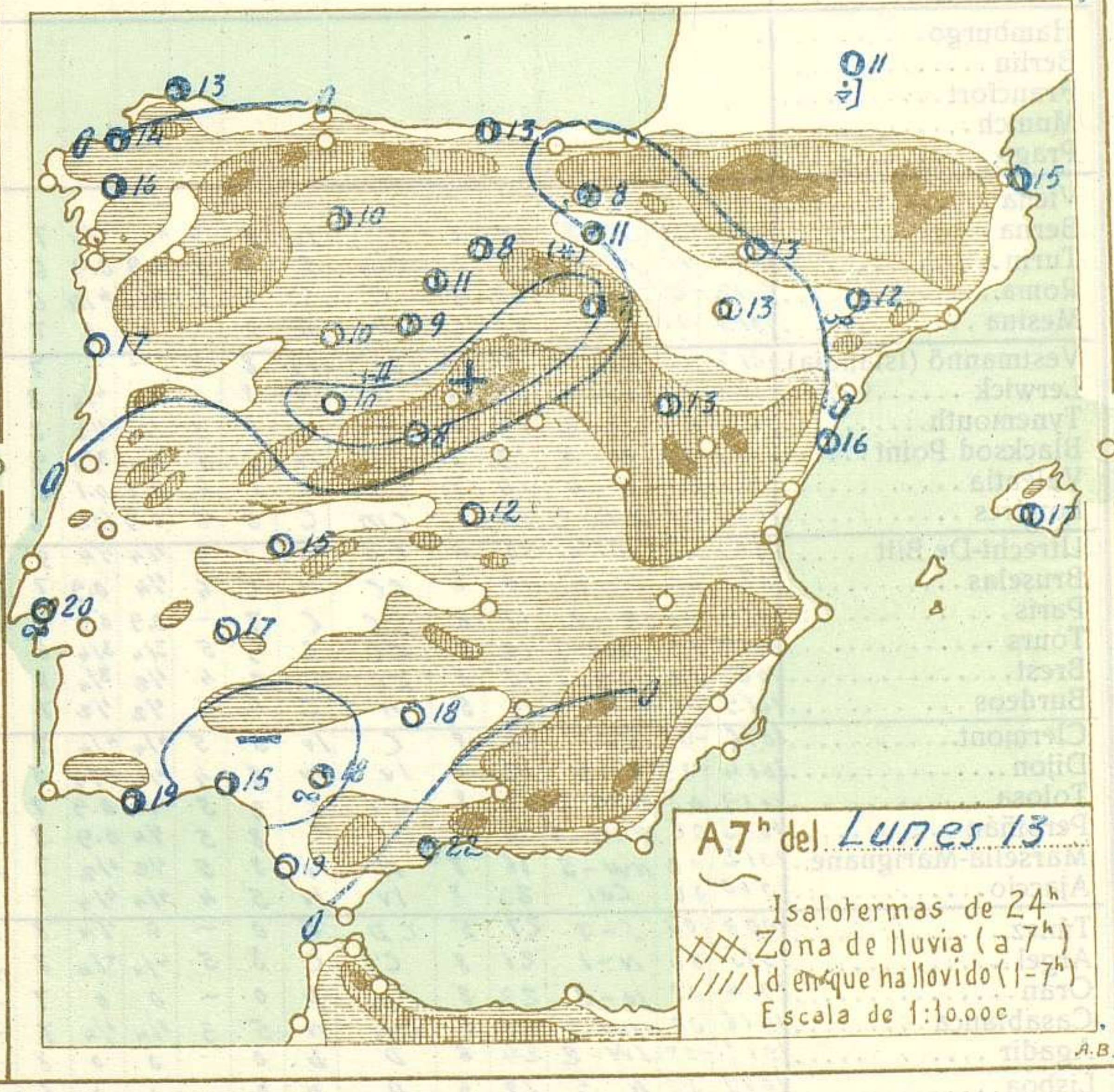
EL TIEMPO



A 7^h (TMG)
del Lunes 13
(Las observaciones de a bordo a 6^h)
Escala de 1:20.000.000



A 18^h del Domingo 12
Isalotermas de 24^h
Zona de lluvia (a 18^h)
Id. en que ha llovido (13-18^h)
Escala de 1:10.000.



A 7^h del Lunes 13
Isalotermas de 24^h
Zona de lluvia (a 7^h)
Id. en que ha llovido (1-7^h)
Escala de 1:10.000

