



BOLETÍN DEL SERVICIO METEOROLÓGICO ESPAÑOL

MADRID Martes 10 de Septiembre de 1935

Los números de los domingos se publican con retraso para dar cumplimiento a la Ley del Descanso dominical.

PRECIOS DE SUSCRIPCIÓN: España, 36 pesetas al año.—Extranjero, 72 pesetas al año.— Toda la correspondencia administrativa al señor Habilitado del Servicio Meteorológico.—Apartado 285, Madrid.

ADVERTENCIA.—No es posible garantizar la exactitud de todos los datos insertos en este BOLETÍN, recibidos en telegramas y radiogramas cifrados; pero quienes deseen obtener rectificaciones o aclaraciones pueden solicitarlas del señor Jefe del Servicio Meteorológico español.—Apartado 285, Madrid.—Teléfonos 51628, 57176 y 57167.

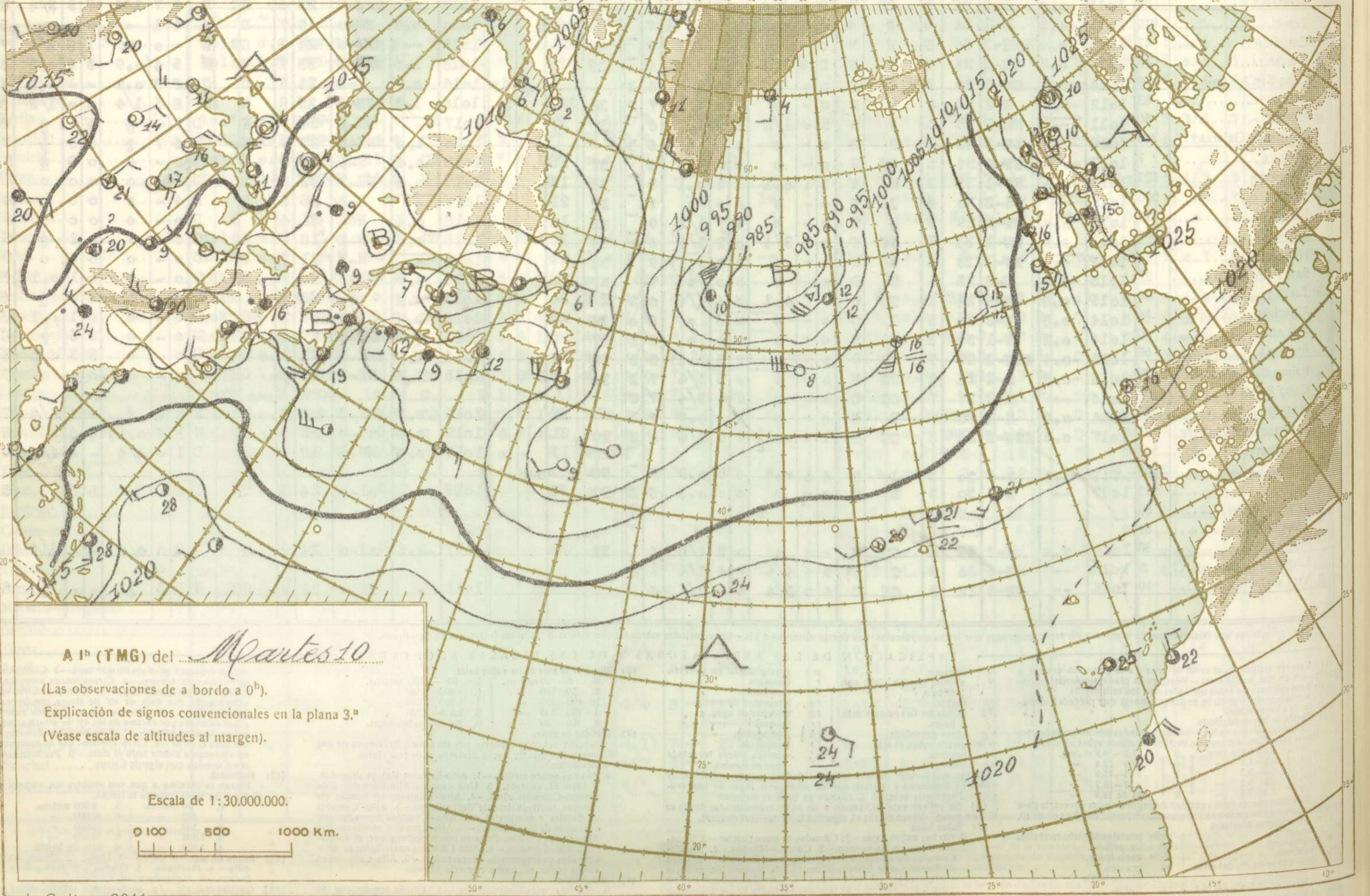
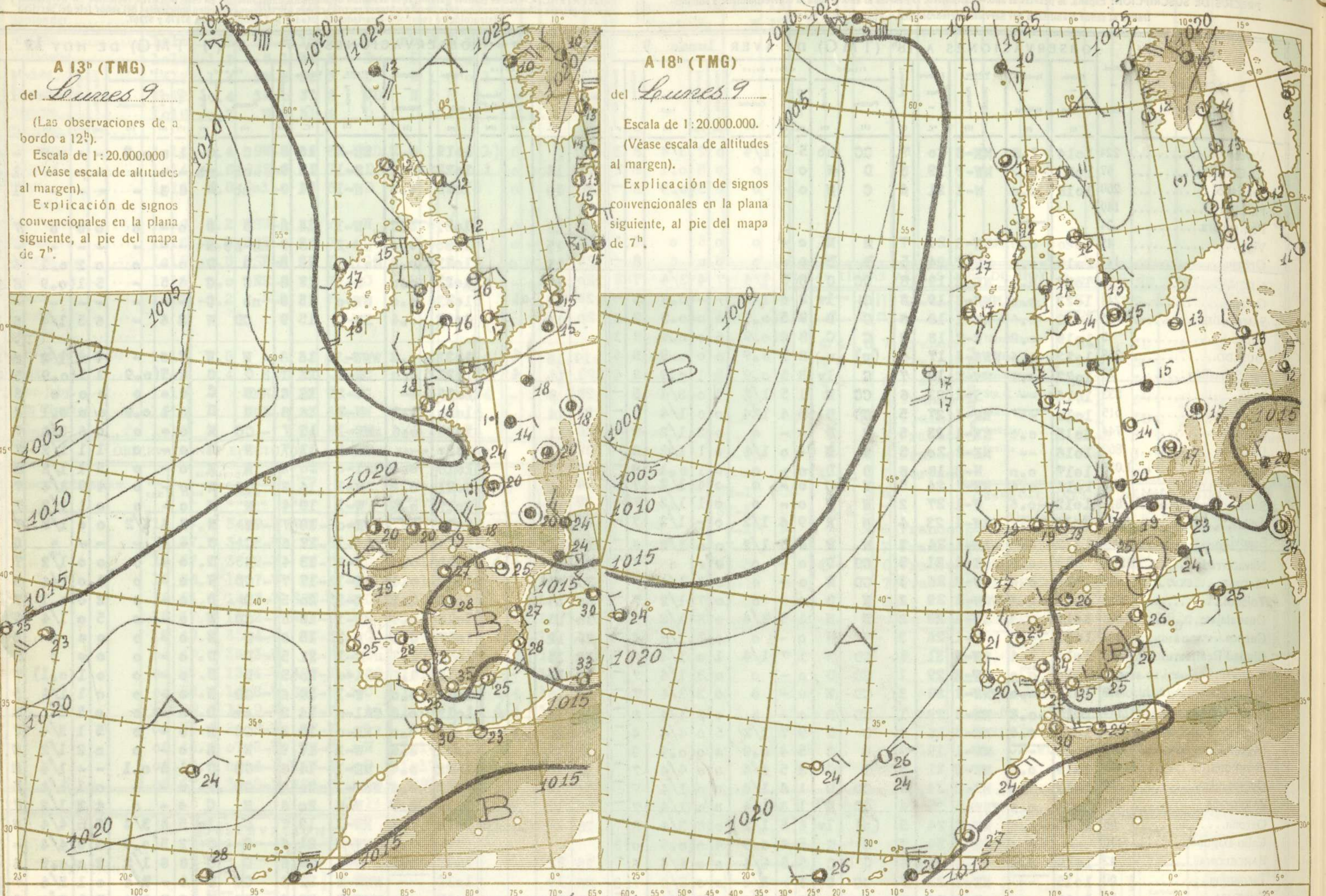
Main table with columns for Observaciones a 18h (TMG) de ayer, En las últimas 24 horas, and Observaciones a 7h u 8h (TMG) de hoy. Rows list various stations like Vares, La Coruña, Santiago, etc.

EXPLICACIÓN DE LAS ABBREVIATURAS Y DE LAS ESCALAS ADOPTADAS. (1) Valores reducidos al nivel del mar... (2) Variación de la presión... (3) Escala de fuerza del viento... (4) Dézimas partes de la cantidad de vapor... (5) Abreviaturas adoptadas... (6) Estado del mar... (7) Nubes bajas... (8) Altura de la base de las nubes bajas... (9) Cantidad de nubes... (10) Nubes medias... (11) Nubes altas... (12) Precipitación en general... (13) Estado del mar... (14) Cantidad de lluvia...

A 13^h (TMG)
del *Severus 9*
(Las observaciones de a bordo a 12^h).
Escala de 1:20.000.000
(Véase escala de altitudes al margen).
Explicación de signos convencionales en la plana siguiente, al pie del mapa de 7^h.

A 18^h (TMG)
del *Severus 9*
Escala de 1:20.000.000.
(Véase escala de altitudes al margen).
Explicación de signos convencionales en la plana siguiente, al pie del mapa de 7^h.

ESCALA DE ALTITUDES:
0 500 m
500-1000 m
1000-2000 m
>2000 m



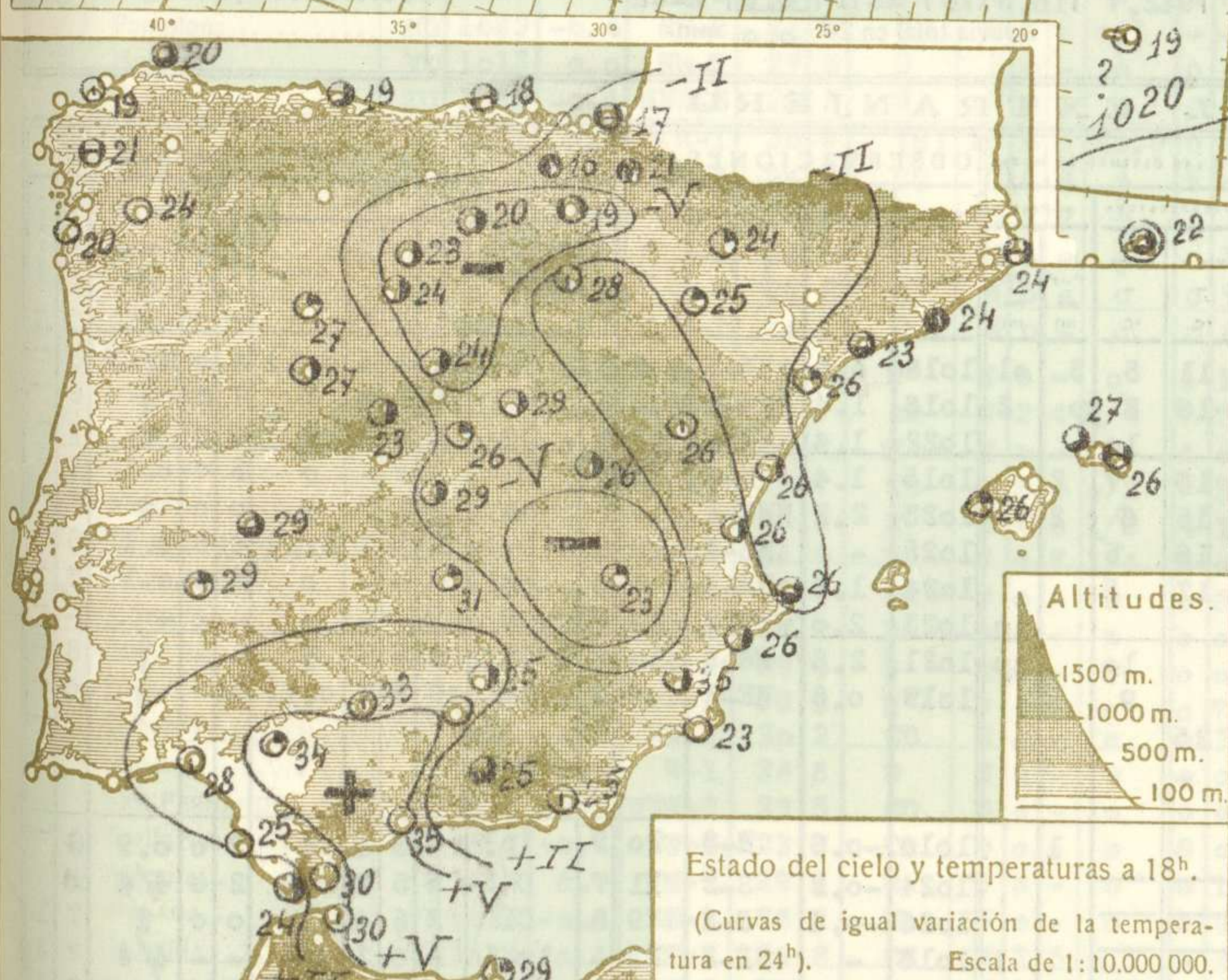
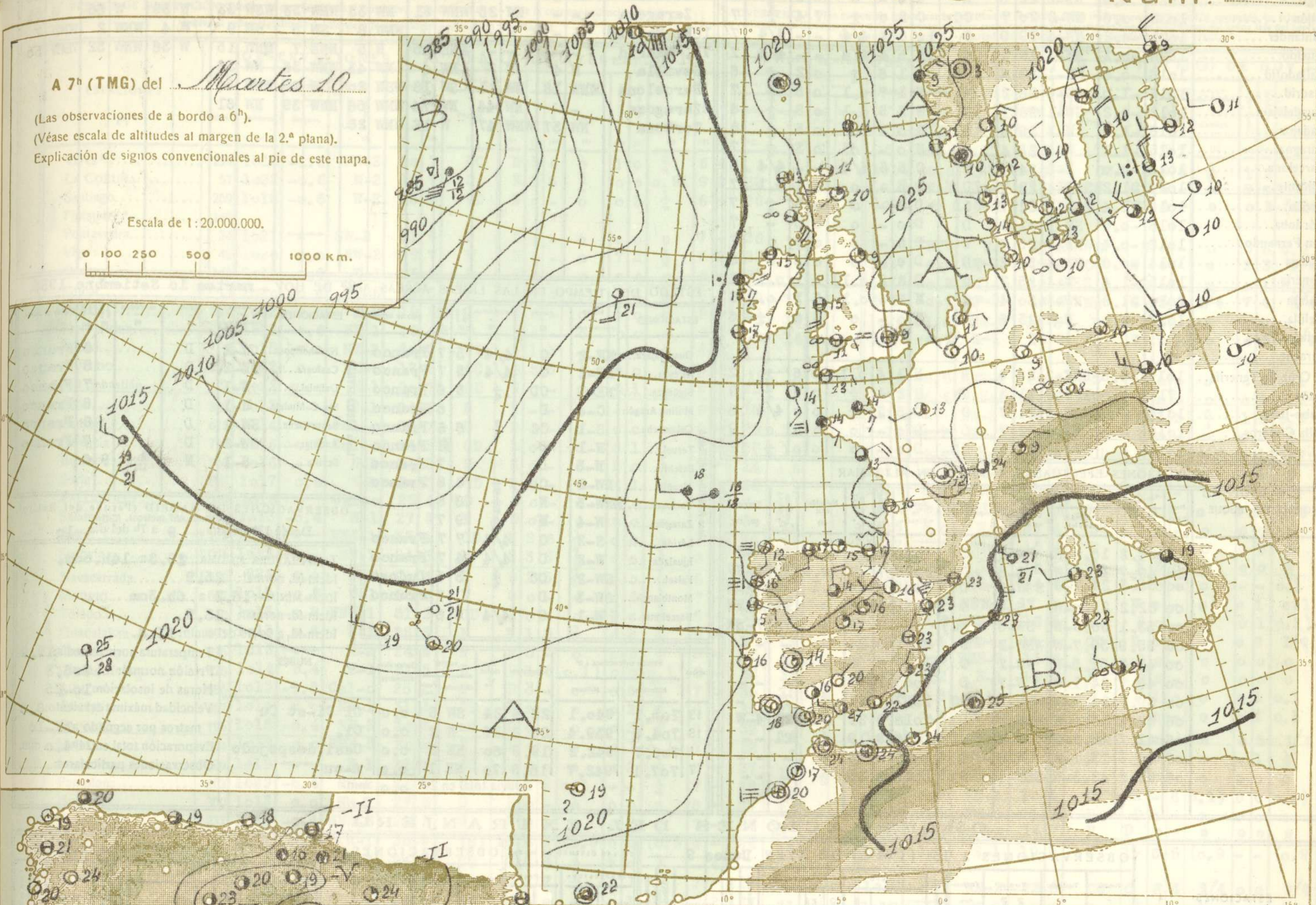
A 1^h (TMG) del *Martes 10*
(Las observaciones de a bordo a 0^h).
Explicación de signos convencionales en la plana 3.^a
(Véase escala de altitudes al margen).
Escala de 1:30.000.000.
0 100 500 1000 Km.

A 7^h (TMG) del *Martes 10*

(Las observaciones de a bordo a 6^h).
(Véase escala de altitudes al margen de la 2.^a plana).
Explicación de signos convencionales al pie de este mapa.

Escala de 1:20.000.000.

0 100 250 500 1000 Km.



Estado del cielo y temperaturas a 18^h.
(Curvas de igual variación de la temperatura en 24^h).
Escala de 1:10.000.000.



Estado del cielo y temperaturas a 8^h.
(Curvas de igual variación de la temperatura en 24^h).
Escala de 1:10.000.000.

SIGNOS CONVENCIONALES

PRESIÓN en milibares.—Las líneas dibujadas son las «isobaras», trazadas de 5 en 5 mb, uniendo puntos de igual presión. Las letras «A» (Alta) y «B» (Baja) señalan las posiciones de los máximos y mínimos, respectivamente.

VIENTO.—Dirección indicada por la flecha, que marcha con el viento.—Fuerza por el número de barbillas; una barbillita larga equivale a dos cortas.—☉ Calma

TEMPERATURA en grados centígrados.—Es el número escrito a la derecha de cada estación. En las de a bordo figura debajo de una raya la temperatura del agua del mar.

CIELO.—☉ Despejado.—☁ Menos de 0,1 con nubes.—☁ 0,1 con nubes.—☁ Casi despejado (1/4 con nubes).—☁ Nuboso (1/2 con nubes).—☁ Casi cubierto (3/4 con nubes).—☁ 0,9 con nubes.

con nubes).—☁ Casi cubierto (3/4 con nubes).—☁ 0,9 con nubes.

☁ Más de 0,9 con nubes, pero con claros.—☁ Cubierto.—☁ Cielo invisible.

METEOROS.—☔ Lluvia.—☔ Llovizna.—☔ Aguaceros.—☁ Niebla.—☔ Nieve.—☔ Aguanieve.—☔ Ventisca.—☔ Nieve granulada.—☔ Cristales de hielo en el aire.—☔ Granizo.—☔ Tormenta.—☔ Relámpagos.—☔ Truenos.—☔ Calima.—☔ Tempestad de arena.

Para un meteoro cualquiera: ☔
| x, aumentando.—| x, disminuyendo.—| x |, intermitente.—| x, empezando.—| x, ya cesó. (x), está a la vista.
x Repetición vertical de un signo, aumento de intensidad.—x x Idem horizontal, mayor extensión.

MAR.—☞ Marejada.—☞ Gruesa.—☞ Arbolada

ESTADO GENERAL

SITUACIÓN ATMOSFÉRICA A 7^h DEL *Martes 10*

Camina hacia el Nordeste la borrasca del Atlántico acercándose Islandia. Se mantienen en el Mediterraneo los centros de presiones bajas relativas. Las presiones altas del Atlántico persisten al Sur de las Azores y las continentales se segmentan quedando un núcleo al Oeste de Noruega y otro en el Mar del Norte.

En Inglaterra hay vientos flojos, mucha nubosidad y algunas lluvias en la costa occidental de Irlanda. En el cielo cubierto en las costas continentales del Canal de la Mancha y disminuye la nubosidad en Francia y Países de Europa Central.

TIEMPO PROBABLE HASTA LA MAÑANA DEL *Miércoles 11*

REGIONES.

- I.—Galicia: Cielo nuboso o nebuloso.
- II.—Cantabria:
- III.—Duero:
- IV.—Centro y Extremadura:
- V.—Ebro:
- VI.—Cataluña:
- VII.—Baleares: Vientos flojos de componente Norte en general y cielo con
- VIII.—Levante: nubes que tienden a desaparecer.
- IX.—Sudeste:
- X.—Guadalquivir:
- XI.—Costa Sur:
- XII.—Norte de Marruecos:



DIRECCIÓN Y VELOCIDAD (EN KILOMETROS POR HORA) DEL VIENTO A DISTINTAS ALTURAS SOBRE EL NIVEL DEL MAR

Table with columns: ESTACIONES, OBSERVACIONES A 13h (TMG) DE AYER, and various weather data points for stations like La Coruña, Vigo, Gijón, etc.

Table with columns: OBSERVATORIOS, 200 m., 500 m., 1.000 m., 1.500 m., 2.000 m., 3.000 m., 4.000 m., 5.000 m., 6.000 m., listing wind directions and speeds at different altitudes for various observatories.

ESTADO DEL TIEMPO EN LAS LINEAS AEREAS A 8h DE HOY martes 10 de Setiembre 1935

Table showing flight conditions for various routes (e.g., Franco, D, C) and stations (Guadalajara, Atienza, Sigüenza, etc.) with columns for wind, time, and visibility.

OBSERVACIONES EFECTUADAS A BORDO EN ALTA MAR

Table with columns: NOMBRE DEL BUQUE, Hora TMO, Situación (Latitud, Longitud), Viento, Tiempo presente, Presión en milibares, etc., detailing observations from ships.

OBSERVACIONES DE MADRID (Parque del Retiro)

Table with columns: TEMPERATURA MÁXIMA, IDEM MÍNIMA, IDEM a 0m,10 del suelo, etc., providing specific weather data for Madrid.

OBSERVACIONES DEL EXTRANJERO

Large table with columns: ESTACIONES, OBSERVACIONES A 18h (TMG) DE AYER, EN LAS ÚLTIMAS 24 HORAS, OBSERVACIONES A 7h (TMG) DE HOY, containing detailed weather data for numerous international stations.

Footnote containing symbols and abbreviations used in the tables, such as (1) a (14), (15) Caracteres del oleaje en alta mar, and (17) Clases de nubes.