



JEFATURA DEL AIRE

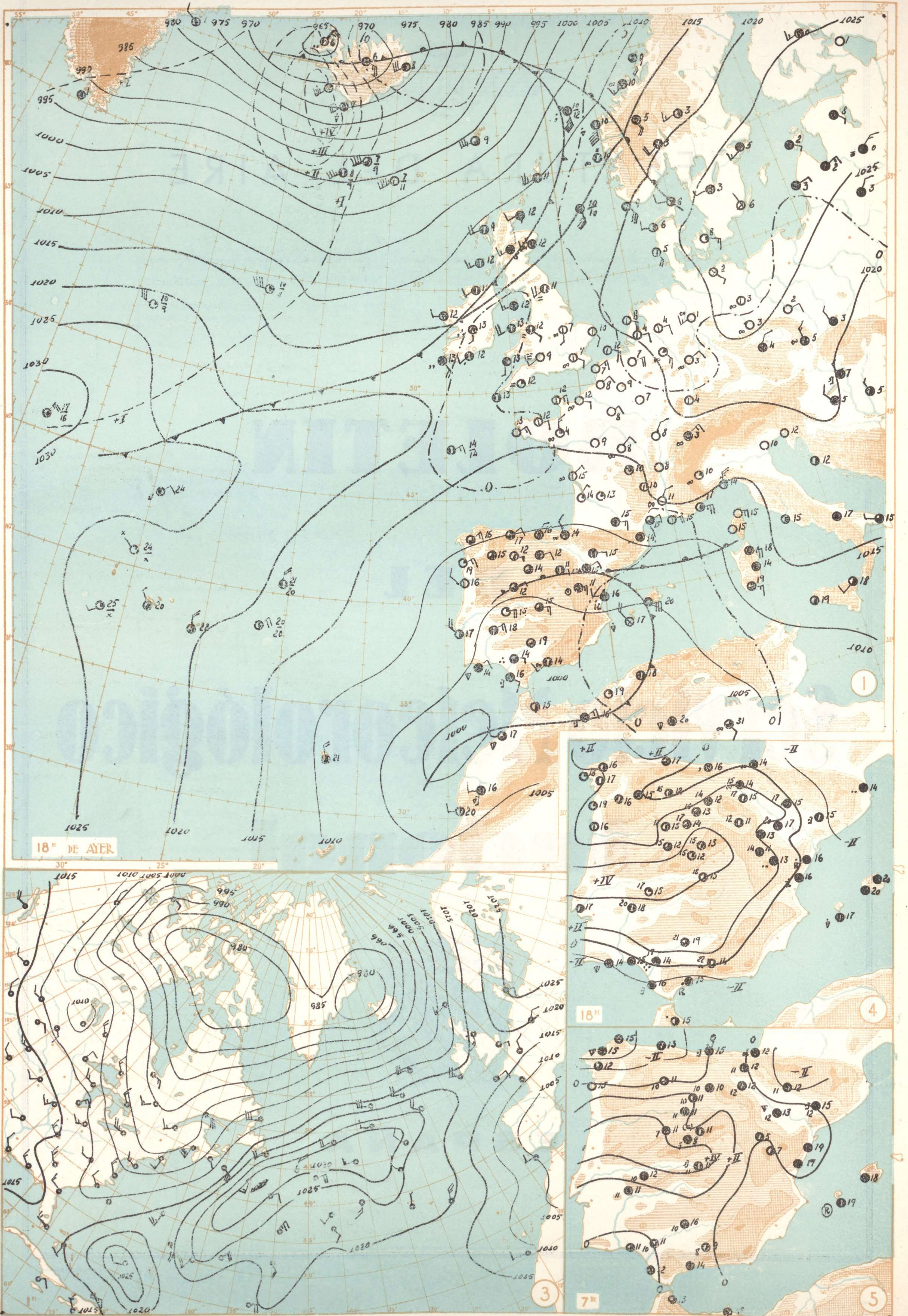
BOLETIN

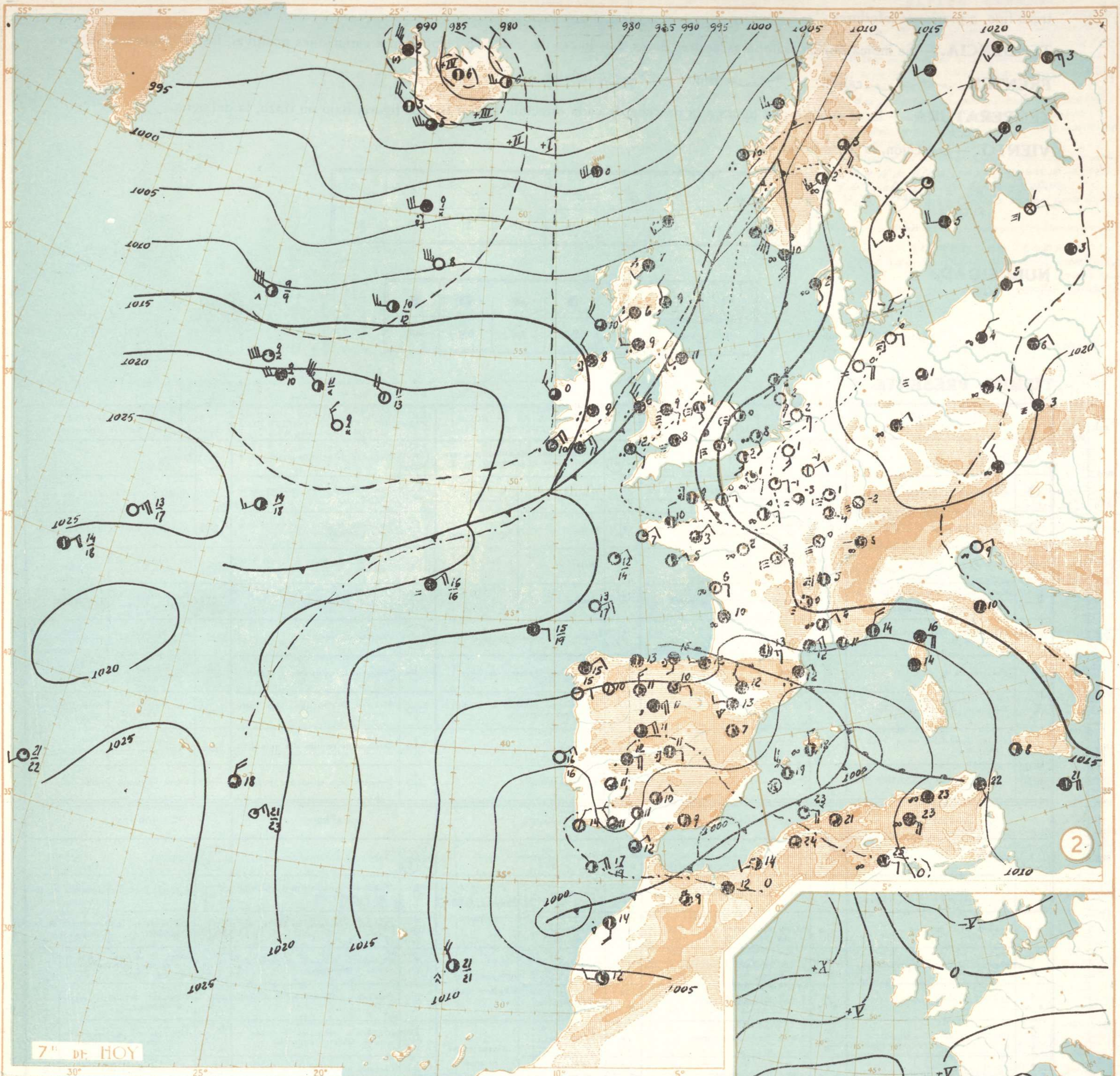
DEL

**Servicio Meteorológico
Nacional**



ESPAÑA



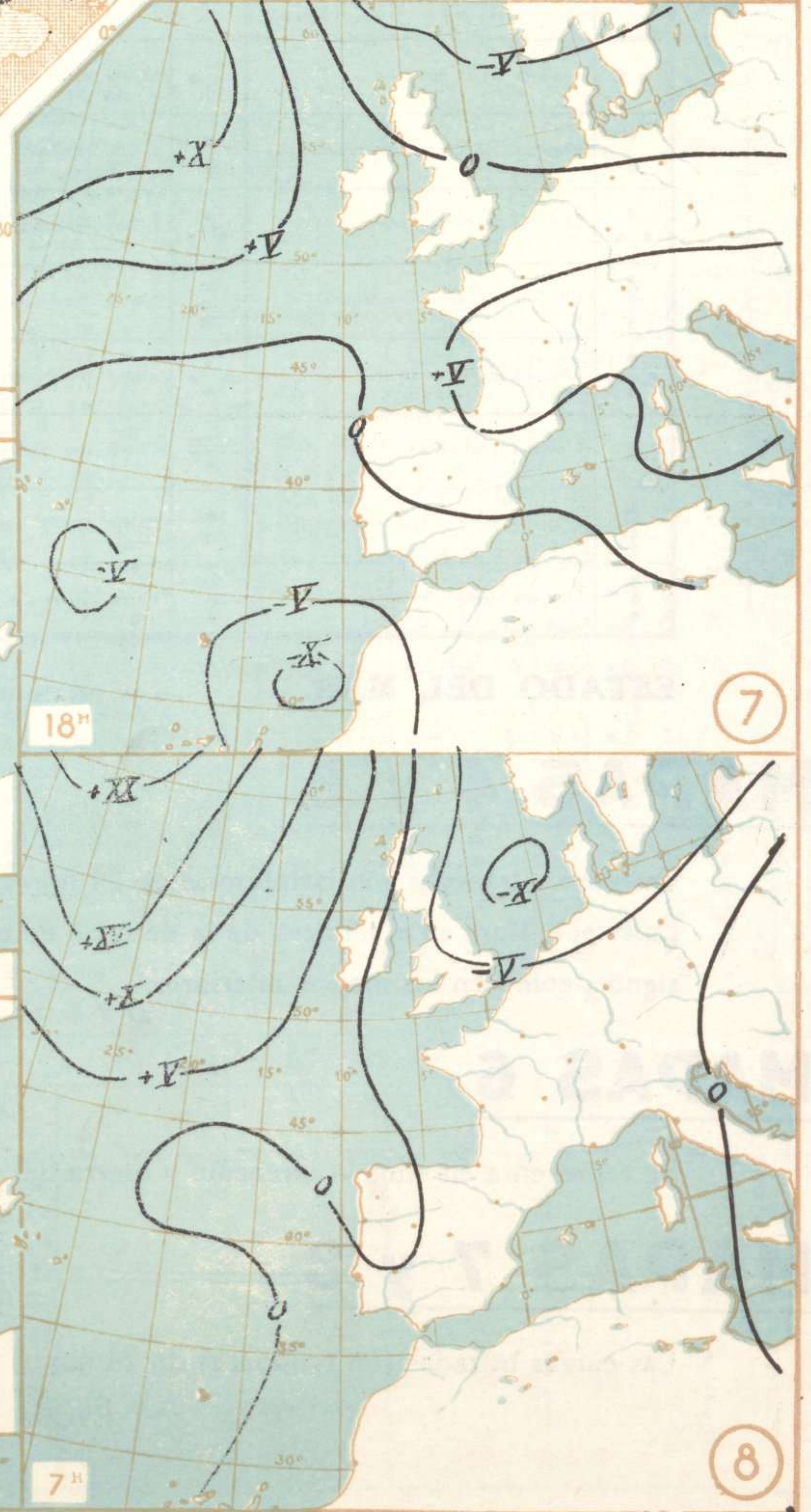


7" DE HOY

VIENTO EN LA ALTURA A 16" DE AYER



VIENTO EN LA ALTURA A 8" DE HOY



18"

7

8

Table with columns for ESTACIONES, Observaciones a 18h (T M G) de ayer, EN LAS ÚLTIMAS 24 H., Observaciones a 7h u 8h (T M G) de hoy, and Situación atmosférica a 7h del. Rows include stations like Vares, Santiago, León, etc.

ESTADO GENERAL
Las presiones altas del Atlántico se encuentran hacia las Azores, al parecer con dos máximos, uno junto a las Azores y otro al NW de las mismas.

EL TIEMPO EN ESPAÑA
Continúan las lluvias en la parte oriental y meridional de España y con mucha menor intensidad por el centro y norte de nuestra península.

TEMPERATURAS EXTREMAS
Máxima en la tarde de ayer 22° en Granada.
Mínima de esta madrugada 5° en Avila

Tiempo probable hasta la noche del miércoles 26

REGIONES
Cantabria: Lluvias o lluvias en la noche adicional de las nieblas. = Visibilidad regular. = Viento NE flojo o moderado. = Nubes a diversas alturas.

Galicia: En las primeras condiciones que han fabrica.

Centro y Extremadura: Lluvias intermitentes. = Visibilidad regular o buena. = Viento NE flojo o moderado. = Nubes a diversas alturas.

Ebro: Lluvias intermitentes. = Visibilidad regular o buena. = Viento flojo de dirección variable. = Nubes a diversas alturas.

Levante: Lluvias intermitentes. = Visibilidad regular o buena. = Viento NE, moderado. = Nubes a diversas alturas.

Guadalquivir: Lluvias intermitentes. Visibilidad regular o buena. = Nubes a diversas alturas.

Costa Sur y Norte de Marruecos: Igual que el Guadalquivir.

OBSERVACIONES DEL EXTRANJERO
Table with columns for station names and observation data. Rows include Estocolmo, Berlín, París, etc.

OBSERVACIONES EFECTUADAS A BORDO EN ALTA MAR
Table with columns for SITUACIÓN, VIENTO, Tiempo presente, Presión, etc. Rows include 18 54.6, 18 36.4, etc.

SONDEOS CON GLOBO PILOTO
Table with columns for A 16h DEL Lunes 24 and A 8h DEL Martes 25. Rows include Coruña, Zaragoza, Sevilla.

EXPLICACIÓN DE LAS ABREVIATURAS Y DE LAS ESCALAS ADOPTADAS

(1) Valores reducidos al nivel del mar y a la gravedad normal, y expresados en milibares.

(2) Variación de la presión en las tres horas que preceden al momento de la observación

(3) Escala de fuerza del viento

Equivalencias con las velocidades dadas por un anemómetro bien instalado, a unos seis metros de altura sobre el suelo.

0	0—0,5 m./seg.	5	7,5—9,8 m./seg.
1	0,6—1,7 —	6	9,9—12,4 —
2	1,8—3,3 —	7	12,5—15,2 —
3	3,3—5,2 —	8	15,3—18,2 —
4	5,3—7,4 —	9	más de 18,2 —

(4) Décimas partes de la cantidad de vapor de agua necesaria para la saturación. La saturación se expresa, sin embargo, con 9 y no con 10.

(5) Abreviaturas adoptadas

<i>Nb</i>	niebla en terrenos más bajos.	<i>C</i>	cubierto.
<i>Nm</i>	niebla sobre el mar.	<i>CC</i>	casi cubierto (¾ del cielo con nubes).
<i>nn</i>	neblina.	<i>CD</i>	casi despejado (¼ del cielo con nubes)
<i>nv</i>	nieve.	<i>cm</i>	calima.
<i>p</i>	precipitación en general.	<i>crh</i>	cristales de hielo en el aire.
<i>r</i>	fusilazos.	<i>D</i>	despejado.
<i>t</i>	tormenta.	<i>F</i>	cariz fosco.
<i>ta</i>	tempestad de arena.	<i>g</i>	granizo.
<i>tb</i>	trombas de agua.	<i>i</i>	intermitente.
<i>tr</i>	truenos.	<i>lv</i>	lluvia.
<i>tu</i>	turbonadas.	<i>lz</i>	llovizna.
<i>tv</i>	tolvaneras.	<i>N</i>	nuboso (medio cielo con nubes).
<i>v</i>	ventisca (nieve levantada por el viento).	<i>nb</i>	niebla.
<i>a</i>	aguaceros.		
<i>an</i>	aguanieve.		

Letras mayúsculas cuando la intensidad es grande.

Paréntesis doble (), fenómeno a la vista.

Paréntesis sencillo), cuando ya pasó el meteoro.

(6) Se refiere esta indicación a las horas transcurridas desde el último parte.

(7) Nubes bajas

o. No hay nubes bajas.

1. Cúmulos de buen tiempo.
2. Grandes Cúmulos sin yunque.
3. Cúmulo-Nimbos.
Estrato-Cúmulos formados por evolución de los Cúmulos.
5. Capa de Estratos o de Estrato-Cúmulos.
6. Nimbos (nubes bajas y desgarradas del mal tiempo).
7. Cúmulos de buen tiempo y Estrato-Cúmulos.
8. Grandes Cúmulos (o Cúmulo-Nimbos) y Estrato-Cúmulos.
9. Idem id. y Nimbos.

(8) Altura de la base de las nubes bajas

0.	0—50 metros.	5.	600—1.000 metros.
1.	50—100 —	6.	1.000—1.500 —
2.	100—200 —	7.	1.500—2.000 —
3.	200—300 —	8.	2.000—2.500 —
4.	300—600 —	9.	No hay nubes bajas.

(9) Cantidad de nubes

Fracción del cielo cubierta por las nubes, 0,1) menos de una décima, y (0,9 más de nueve décimas, pero con claros.

(10) Visibilidad.—Distancia máxima a que son visibles los objetos durante el día o las luces durante la noche.

0.	50 metros.	5.	4.000 metros.
1.	200 —	6.	10.000 —
2.	500 —	7.	20.000 —
3.	1.000 —	8.	50.000 —
4.	2.000 —	9.	Más de 50.000.

(11) Estado del mar.

0. Calma.
1. Llana.
2. Rizada.
3. Marejadilla.
4. Marejada.
5. Gruesa.
6. Muy gruesa.
7. Arbolada.
8. Montañosa.
9. Confusa.

(12) Cantidad de lluvia.—*lp* inapreciable. (Menos de 0,1 mm.)