



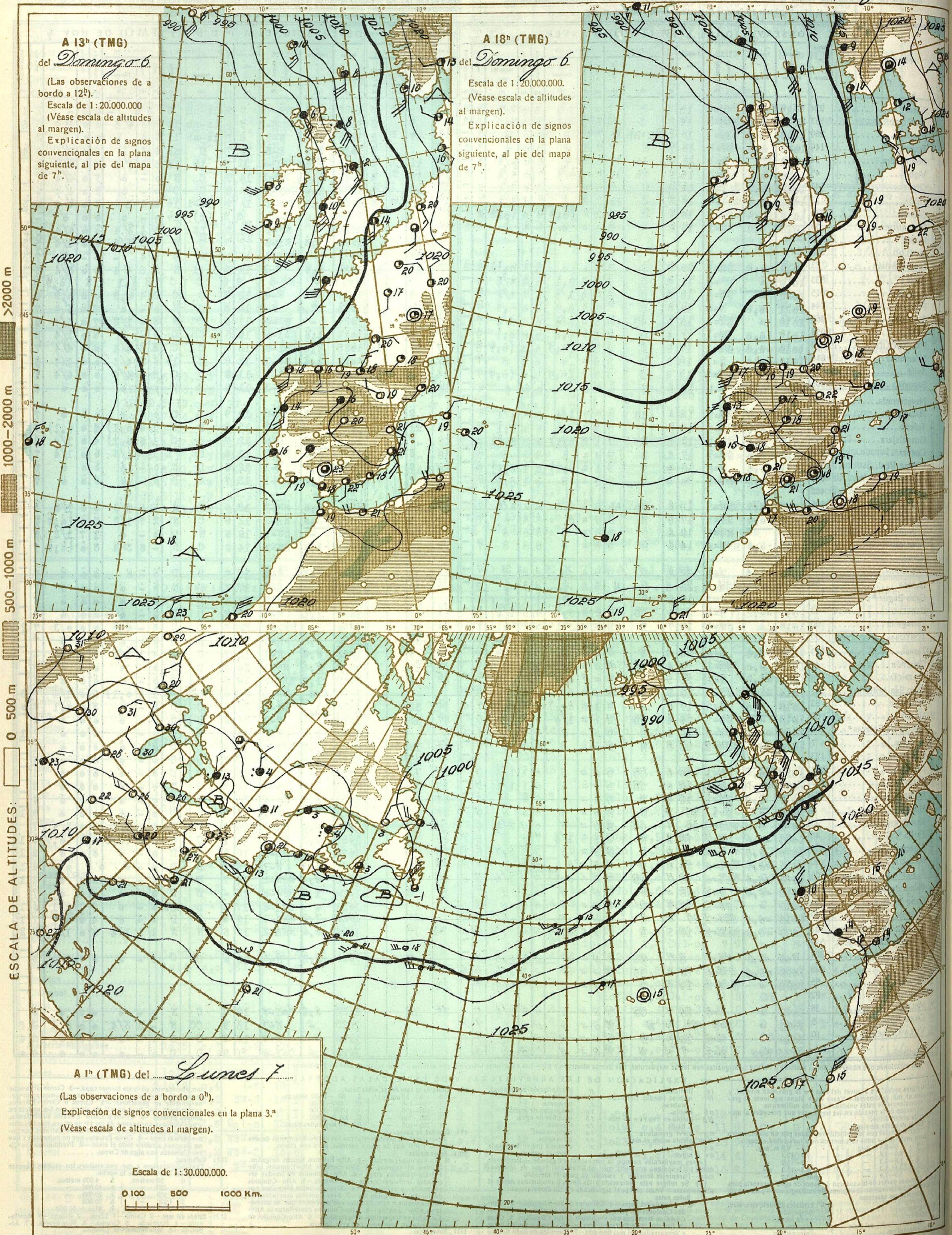
MADRID Lunes 7 de Mayo de 1934

PRECIOS DE SUSCRIPCIÓN: España, 36 pesetas al año.—Extranjero, 72 pesetas al año.— Toda la correspondencia administrativa al señor Habilitado del Servicio Meteorológico.—Apartado 285, Madrid.

ADVERTENCIA.—No es posible garantizar la exactitud de todos los datos insertos en este BOLETÍN, recibidos en telegramas y radiogramas cifrados; pero quienes deseen obtener rectificaciones o aclaraciones pueden solicitarlas del señor Jefe del Servicio Meteorológico español.—Apartado 285, Madrid.—Teléfonos 51628, 57176 y 57167.

Main meteorological data table with columns for stations, pressure, wind, temperature, humidity, clouds, and observations for the previous day and today.

EXPLICACIÓN DE LAS ABBREVIATURAS Y DE LAS ESCALAS ADOPTADAS
(1) Valores reducidos al nivel del mar... (2) Variación de la presión... (3) Escala de fuerza del viento... (4) Décimas partes de la cantidad de vapor... (5) Abreviaturas adoptadas... (6) Estado del mar... (7) Cantidad de lluvia...



A 13<sup>h</sup> (TMG)  
del *Domingo 6*.  
(Las observaciones de a bordo a 12<sup>h</sup>).  
Escala de 1:20.000.000  
(Véase escala de altitudes al margen).  
Explicación de signos convencionales en la plana siguiente, al pie del mapa de 7<sup>h</sup>.

A 18<sup>h</sup> (TMG)  
del *Domingo 6*.  
Escala de 1:20.000.000.  
(Véase escala de altitudes al margen).  
Explicación de signos convencionales en la plana siguiente, al pie del mapa de 7<sup>h</sup>.

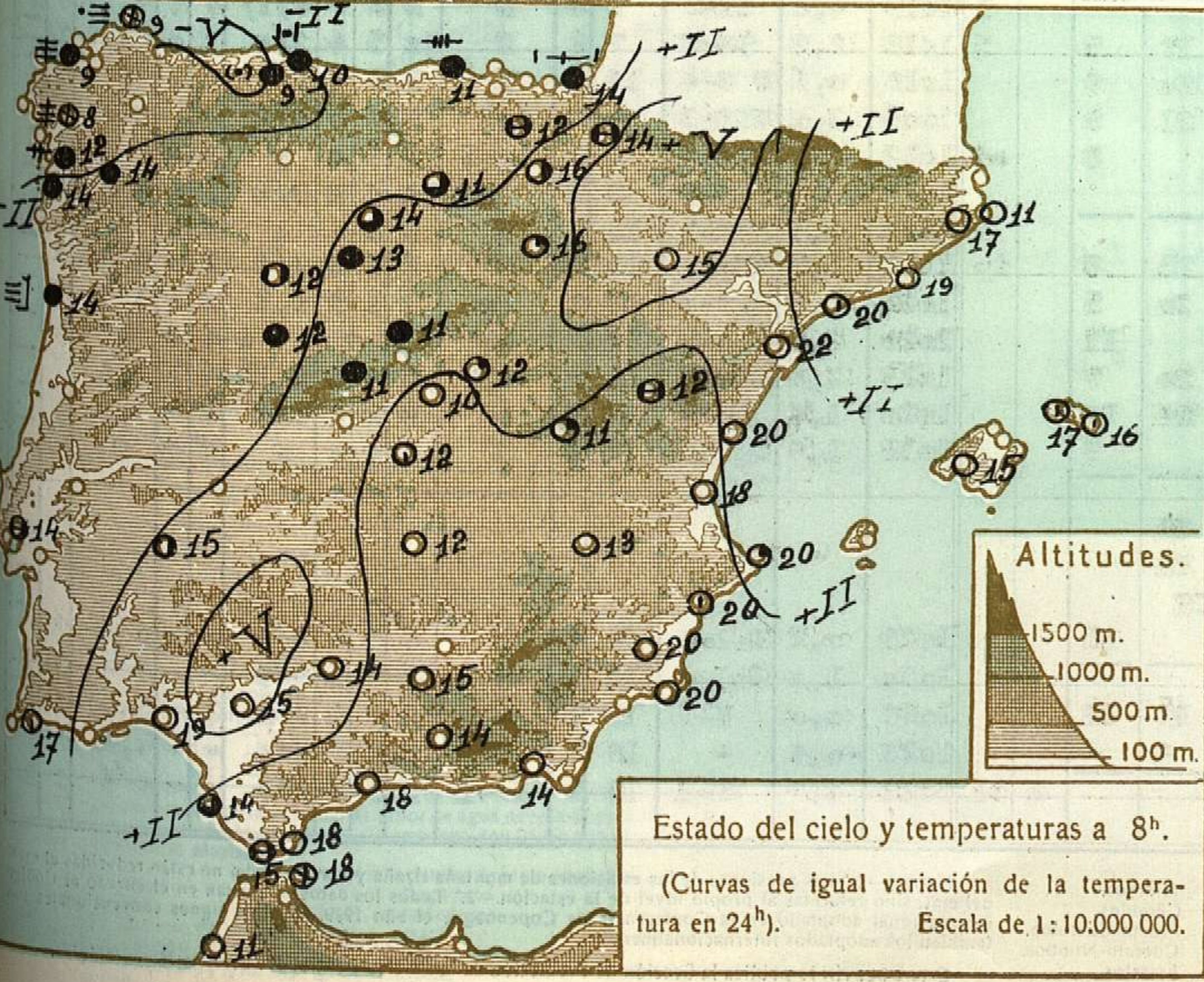
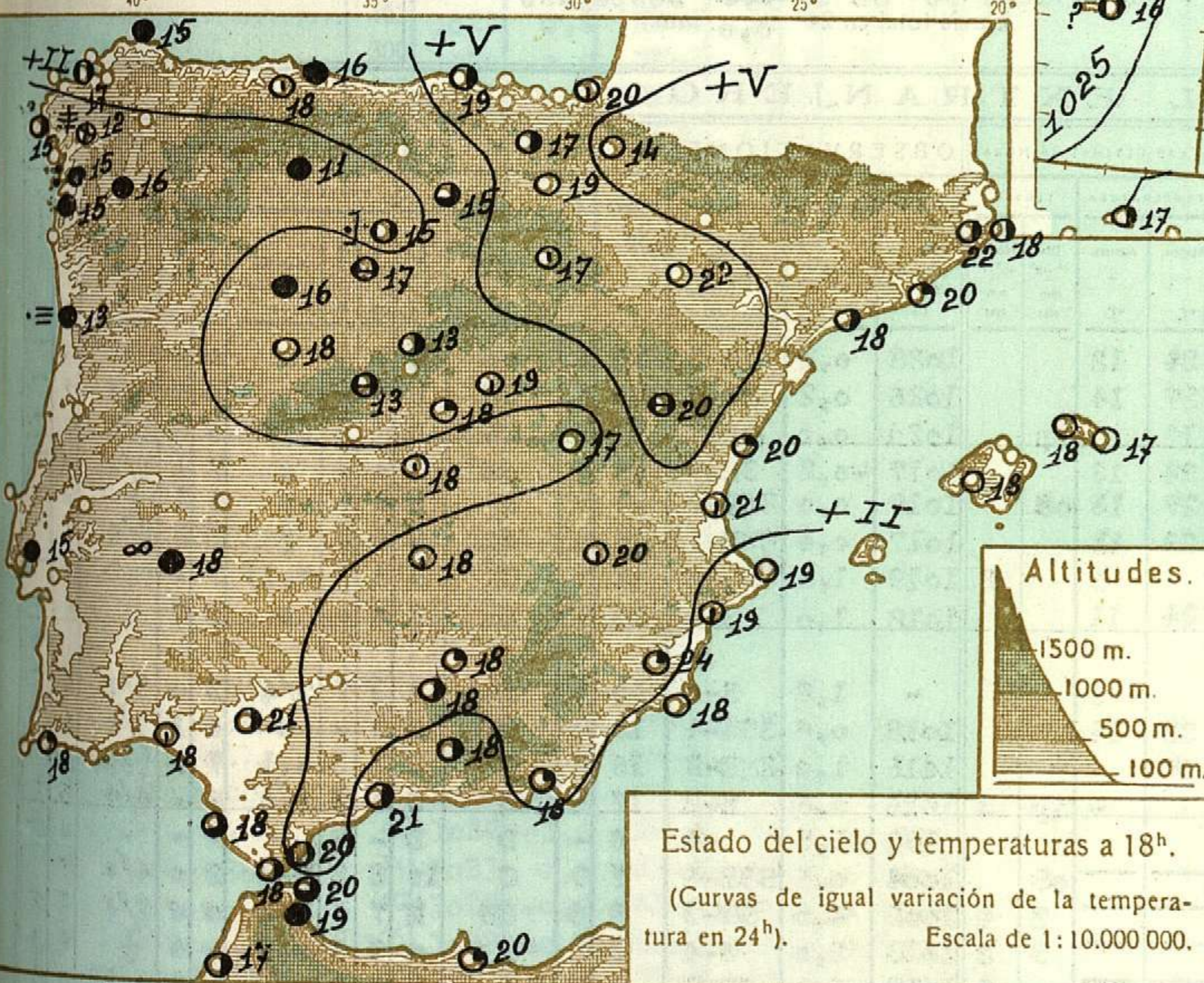
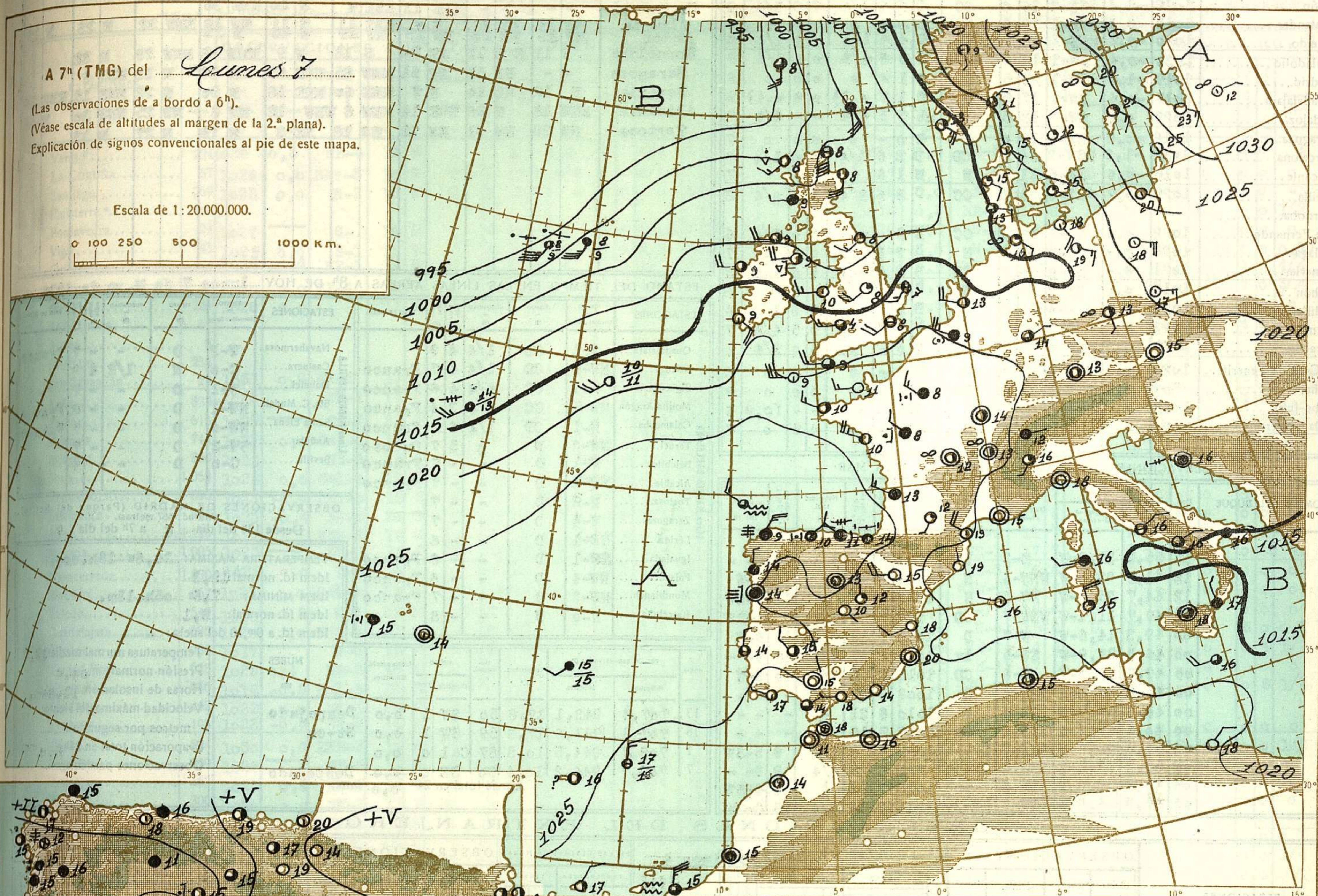
A 1<sup>h</sup> (TMG) del *Lunes 7*.  
(Las observaciones de a bordo a 0<sup>h</sup>).  
Explicación de signos convencionales en la plana 3.<sup>a</sup>  
(Véase escala de altitudes al margen).  
  
Escala de 1:30.000.000.  
0 100 500 1000 Km.

A 7<sup>h</sup> (TMG) del *Lunes 7*

(Las observaciones de a bordo a 6<sup>h</sup>).  
(Véase escala de altitudes al margen de la 2.<sup>a</sup> plana).  
Explicación de signos convencionales al pie de este mapa.

Escala de 1:20.000.000.

0 100 250 500 1000 Km.



SIGNOS CONVENCIONALES

**PRESIÓN** en milibares.— Las líneas dibujadas son las «isobaras», trazadas de 5 en 5 mb, uniendo puntos de igual presión. Las letras «A» (Alta) y «B» (Baja) señalan las posiciones de los máximos y mínimos, respectivamente.

**VIENTO**.— Dirección indicada por la flecha, que marcha con el viento.— Fuerza por el número de barbillas; una barbilla larga equivale a dos cortas.— Calma.

**TEMPERATURA** en grados centígrados.— Es el número escrito a la derecha de cada estación. En las de a bordo figura debajo de una raya la temperatura del agua del mar.

**CIELO**.— Despejado.— Menos de 0,1 con nubes.— 0,1 con nubes.— Casi despejado (1/4 con nubes).— Nuboso (1/2 con nubes).

con nubes).— Casi cubierto (3/4 con nubes).— 0,9 con nubes.— Más de 0,9 con nubes, pero con claros.— Cubierto.— Cielo invisible.

**METEOROS**.— Lluvia.— Llovizna.— Aguaceros.— Niebla.— Nieve.— Aguanieve.— Ventisca.— Nieve granulada.— Cristales de hielo en el aire.— Granizo.— Tormenta.— Relámpagos.— Truenos.— Calima.— Tempestad de arena.

Para un meteorológico cualquiera:  
| x, aumentando.— x |, disminuyendo.— | x |, intermitente.— | x, empezando.— x |, ya cesó. (x), está a la vista.  
x Repetición vertical de un signo, aumento de intensidad.— xx Idem horizontal, mayor extensión.  
**MAR**.— Marejada.— Gruesa.— Arbolada

ESTADO GENERAL

SITUACIÓN ATMOSFÉRICA A 7<sup>h</sup> DEL *Lunes 7*

Las altas presiones del Atlántico invaden la Península Ibérica y su centro queda entre las Azores y las costas portuguesas. El anticiclón continental ocupa el Báltico y Finlandia.

Por el Noroeste de Escocia se presenta una nueva borrasca que parece tener su centro entre Islandia y las costas escocesas y se extiende por el Sudoeste hasta el paralelo 50.

Persisten las nubes en nuestra Península, en el Norte y en la Cuenca del Duero; en el resto de España el cielo está despejado o casi despejado.

TIEMPO PROBABLE HASTA LA MAÑANA DEL *martes 8*

REGIONES.

- I.— Galicia: Vientos del primer cuadrante, lloviznas o neblinas
- II.— Cantabria:
- III.— Duero:
- IV.— Centro y Extremadura:
- V.— Ebro:
- VI.— Cataluña:
- VII.— Baleares: Buen tiempo
- VIII.— Levante:
- IX.— Sudeste:
- X.— Guadalquivir:
- XI.— Costa Sur:
- XII.— Norte de Marruecos:



DIRECCION Y VELOCIDAD (EN KILOMETROS POR HORA) DEL VIENTO A DISTINTAS ALTURAS SOBRE EL NIVEL DEL MAR

Table with columns: ESTACIONES, OBSERVACIONES A 13h (TMG) DE AYER Domingo 6. Rows include La Coruña, Vigo, Gijón, Santander, Igueldo, Valladolid, Madrid, Guadalajara, Badajoz, Zaragoza, Barcelona, Alicante, Sevilla, Córdoba, San Fernando, Málaga, Almería, Mahón, Melilla, Tetuán, Larache, S. Cruz de Tenerife, Izaña, Cabo-Juby, Villa Cisneros.

Table with columns: OBSERVATORIOS, 200 m., 500 m., 1.000 m., 1.500 m., 2.000 m., 3.000 m., 4.000 m., 5.000 m., 6.000 m. Rows include 13h.ayer, Coruña, 7h. Madrid, Almería, Mahón, Barcelona, Zaragoza, Sevilla, Alicante, Rortosa.

ESTADO DEL TIEMPO EN LAS LINEAS AEREAS A 8h DE HOY Lunes 7 de Mayo de 1922

Table with columns: ESTACIONES, VIENTO, TIEMPO, NUBOSIDAD, PASO DE SIERRA. Rows include Guadalajara, Atienza, Sigüenza, Molina Aragón, Calamocha, Teruel, Belchite, Alcañiz, Tortosa, Zaragoza, Lérida, Igualada, Falset, Montblanch, Barcelona.

Table with columns: ESTACIONES, VIENTO, TIEMPO, NUBOSIDAD, PASO DE SIERRA. Rows include Navahermosa, Castuera, Daimiel, Sta. C. Mudela, Santa Elena, Andújar, Sevilla.

Table with columns: HORAS, PRESION BAROMETRICA A 0p, Temperatura, Humedad, VIENTO, Lluvia o nieve, NUBES. Rows include 13, 18, 1, 7.

OBSERVACIONES DE MADRID (Parque del Retiro). (Altitud: 667 metros). Desde 13h del día 6 a 7h del día 7. TEMPERATURA MÁXIMA: 20,6 a 15h. 00m. IDEM MÍNIMA: 7,6 a 05h. 15m. IDEM ID. NORMAL: 8,1. IDEM ID. A 0m, 10 del suelo: ...

OBSERVACIONES EFECTUADAS A BORDO EN ALTA MAR

Table with columns: NOMBRE DEL BUQUE, Hora TMG, SITUACION, Viento, Tiempo presente, Presión en milibares, Nubosidad total, Oleaje. Rows include 12, 12, 12, 12, 00, 00, 00, 00, 00, 06, 06, 06, 06, 06.

OBSERVACIONES DEL EXTRANJERO

Large table with columns: ESTACIONES, OBSERVACIONES A 18h (TMG) DE AYER Domingo 6, EN LAS ÚLTIMAS 24 HORAS, OBSERVACIONES A 7h (TMG) DE HOY Lunes 7. Rows include Estocolmo, Dantzig, Copenhagen, Hamburgo, Berlín, Francfort, Munich, Praga, Viena, Berna, Turín, Roma, Mesina, Vestmannö, Lerwick, Tynemouth, Blackod Point, Valentia, Londres, Utrecht-De Bilt, Bruselas, París, Tours, Brest, Burdeos, Clermont, Dijon, Tolosa, Perpiñán, Marsella-Marignane, Ajaccio, Túnez, Argel, Orán, Casablanca, Agadir, Lisboa, Funchal, Horta.

(1) a (14). Ver notas al pie de la primera plana. (15) Caracteres del oleaje en alta mar. (16) Dirección de donde parece que proceden las olas. (17) Clases de nubes. NOTAS.-1. Las presiones de las estaciones de montaña (Izaña y Navacerrada) no están reducidas al nivel del mar, sino referidas al propio nivel de la estación.-2. Todos los datos se ajustan en el código al Código internacional adoptado en la Conferencia de Copenhague el año 1929.-3. Los signos convencionales son también los adoptados internacionalmente. Este BOLETÍN lo publica la Sección de Predicción de la Oficina Central del Servicio Meteorológico. MADRID.-TALLERES DEL INSTITUTO GEOGRÁFICO Y CATASTRAL