



MADRID Miércoles 18 de Abril de 1934

Los números de los domingos se publican con retraso para dar cumplimiento a la Ley del Descanso dominical.

PRECIOS DE SUSCRIPCIÓN: España, 36 pesetas al año.—Extranjero, 72 pesetas al año.— Toda la correspondencia administrativa al señor Habilitado del Servicio Meteorológico.—Apartado 285, Madrid.

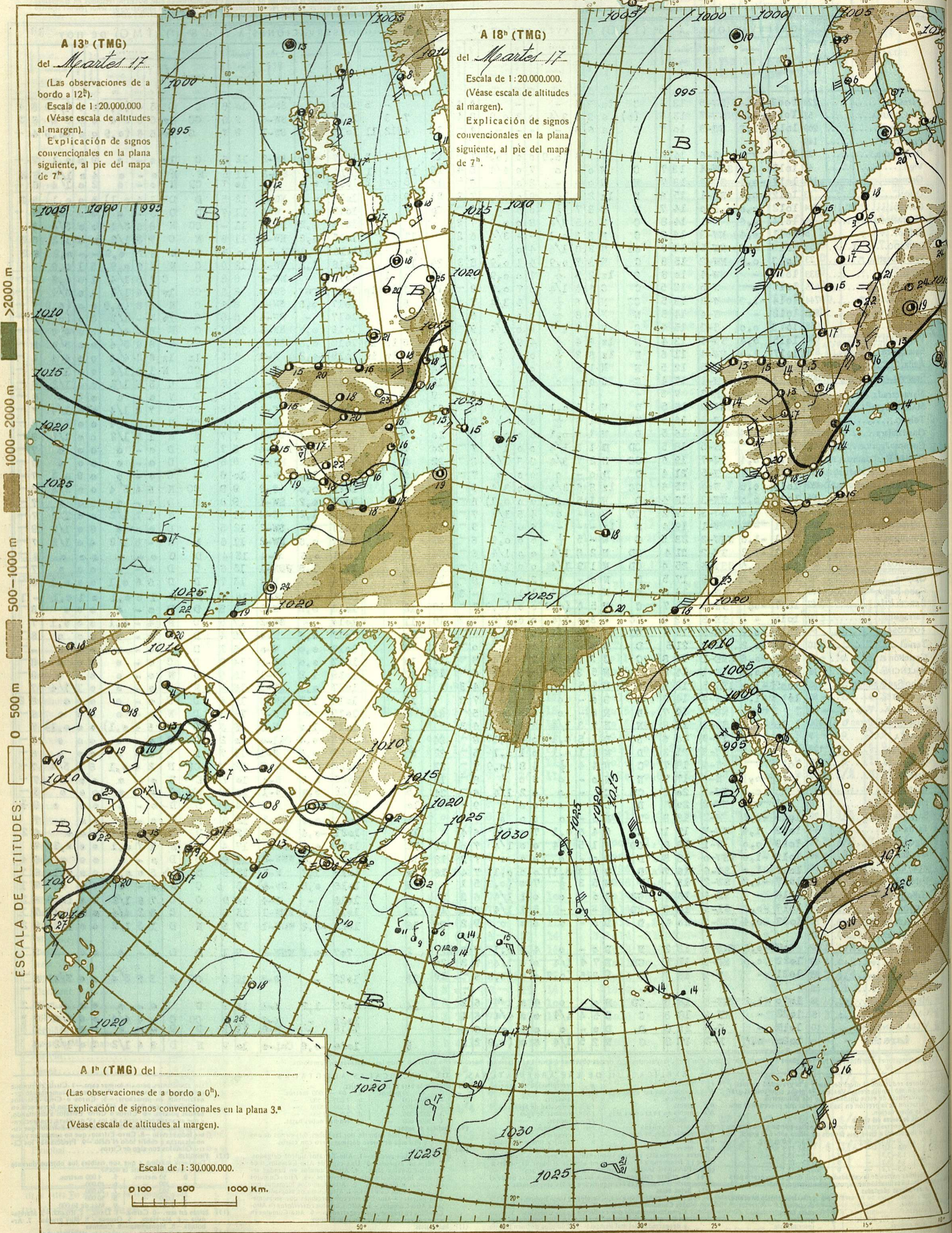
ADVERTENCIA.—No es posible garantizar la exactitud de todos los datos insertos en este BOLETÍN, recibidos en telegramas y radiogramas cifrados; pero quienes deseen obtener rectificaciones o aclaraciones pueden solicitarlas del señor Jefe del Servicio Meteorológico español.—Apartado 285, Madrid.— Teléfonos 51028, 57176 y 57167.

Main meteorological data table with columns for stations, altitudes, observations at 18h (yesterday), and observations at 7h or 8h (today). Includes temperature, wind, and cloud data for various Spanish locations.

(*) Las estaciones que observan por la mañana a 7 h van consignadas con letras mayúsculas. Las demás observan a 8 h.—Las estaciones marcadas con asterisco *, son las instaladas en Semáforos.

EXPLICACIÓN DE LAS ABBREVIATURAS Y DE LAS ESCALAS ADOPTADAS

- Explanatory text and scales for abbreviations and units used in the meteorological data, including wind speed, cloud cover, and precipitation measurements.



A 13^h (TMG)
del *Martes 17*
(Las observaciones de a bordo a 12^h).
Escala de 1:20.000.000
(Véase escala de altitudes al margen).
Explicación de signos convencionales en la plana siguiente, al pie del mapa de 7^h.

A 18^h (TMG)
del *Martes 17*
Escala de 1:20.000.000.
(Véase escala de altitudes al margen).
Explicación de signos convencionales en la plana siguiente, al pie del mapa de 7^h.

A 1^h (TMG) del
(Las observaciones de a bordo a 0^h).
Explicación de signos convencionales en la plana 3.^a
(Véase escala de altitudes al margen).

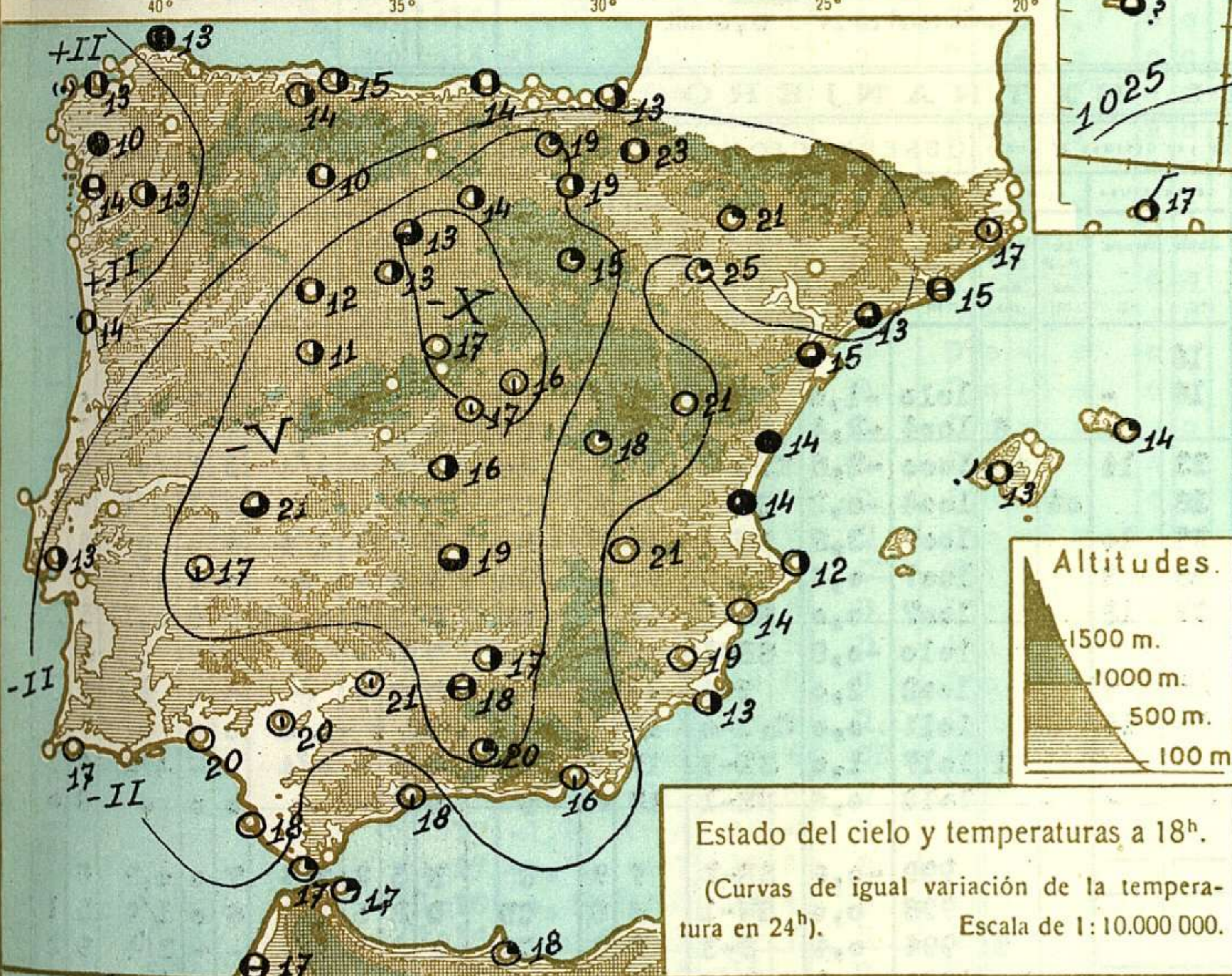
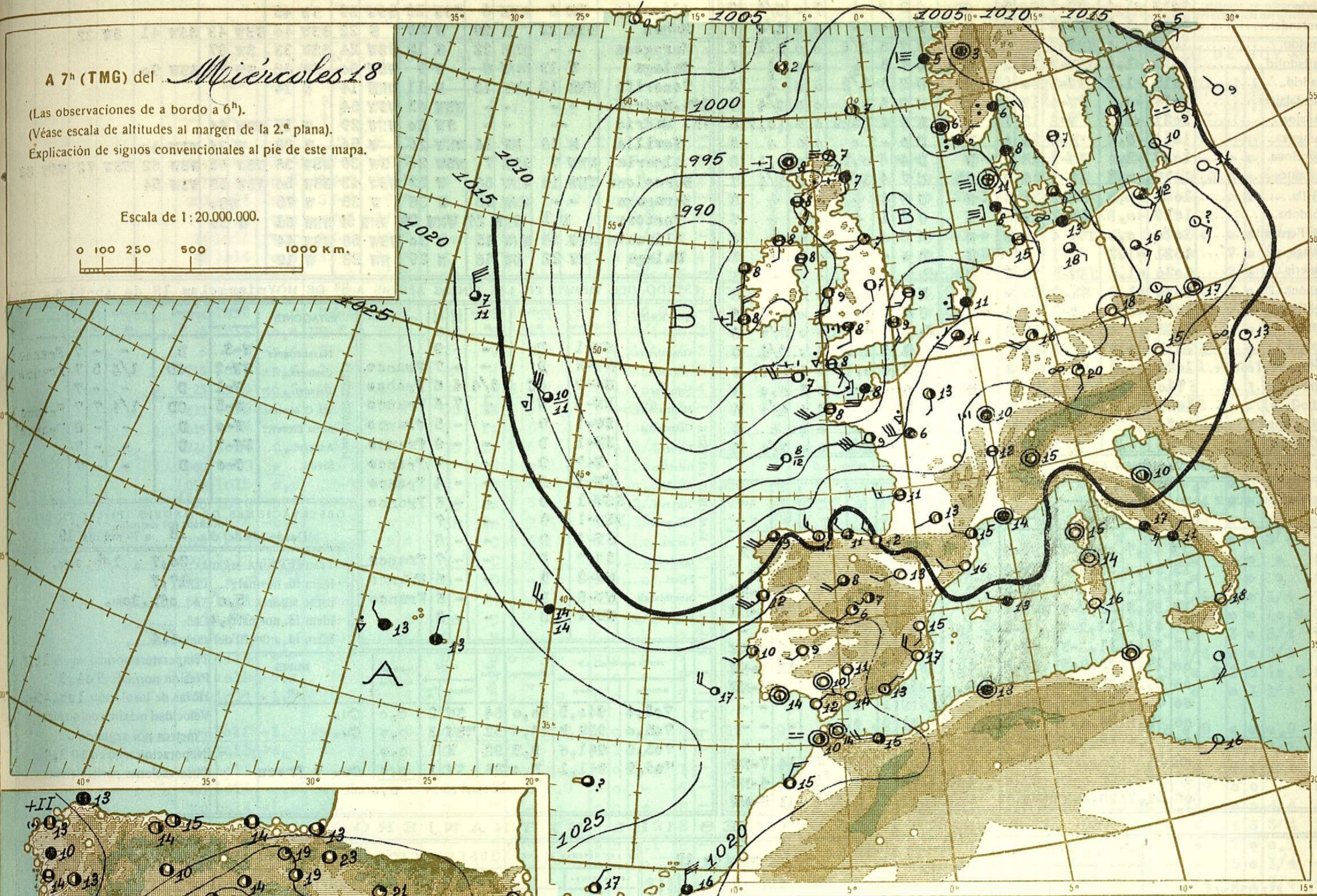
Escala de 1:30.000.000.
0 100 500 1000 Km.

A 7^h (TMG) del *Miércoles 18*

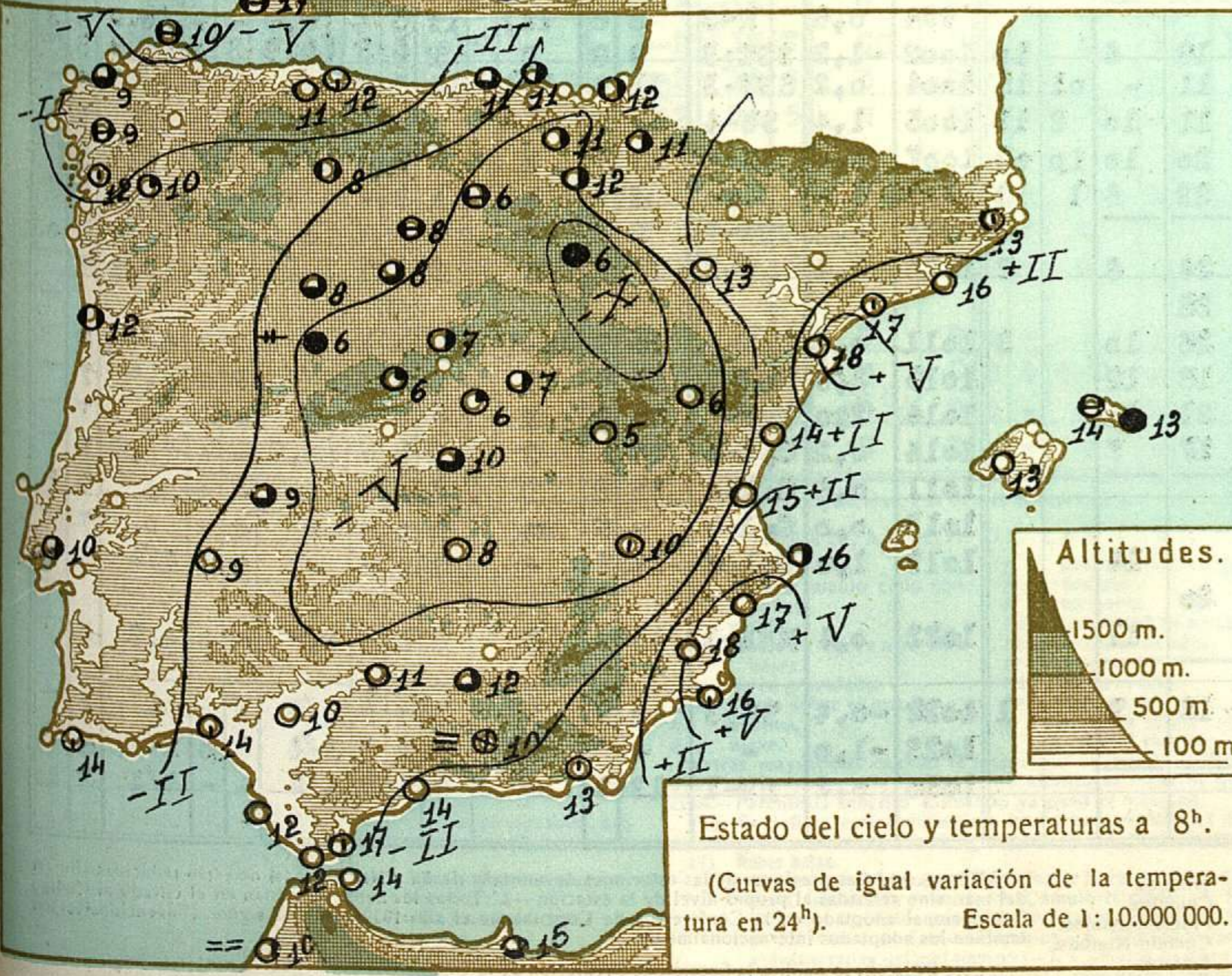
(Las observaciones de a bordo a 6^h).
(Véase escala de altitudes al margen de la 2.^a plana).
Explicación de signos convencionales al pie de este mapa.

Escala de 1:20.000.000.

0 100 250 500 1000 Km.



Estado del cielo y temperaturas a 18^h.
(Curvas de igual variación de la temperatura en 24^h).
Escala de 1:10.000.000.



Estado del cielo y temperaturas a 8^h.
(Curvas de igual variación de la temperatura en 24^h).
Escala de 1:10.000.000.

SIGNOS CONVENCIONALES

PRESIÓN en milibares.—Las líneas dibujadas son las «isobaras», trazadas de 5 en 5 mb, uniendo puntos de igual presión. Las letras «A» (Alta) y «B» (Baja) señalan las posiciones de los máximos y mínimos, respectivamente.

VIENTO.—Dirección indicada por la flecha, que marcha con el viento.—Fuerza por el número de barbillas; una barbilla larga equivale a dos cortas. — Calma

TEMPERATURA en grados centígrados.—Es el número escrito a la derecha de cada estación. En las de a bordo figura debajo de una raya la temperatura del agua del mar.

CIELO.—○ Despejado.—○ Menos de 0,1 con nubes.—○ 0,1 con nubes.—○ Casi despejado (1/4 con nubes).—○ Nuboso (1/2 con nubes).

con nubes). —○ Casi cubierto (3/4 con nubes).—○ 0,9 con nubes. —○ Más de 0,9 con nubes, pero con claros.—○ Cubierto.—○ Cielo invisible.

METEOROS.—● Lluvia.—→ Llovizna.—▽ Aguaceros.—≡ Niebla.—* Nieve.—* Aguanieve.—+ Ventisca.—X Nieve granulada.—◀ Cristales de hielo en el aire.—▲ Granizo.—R Tormenta.—⚡ Relámpagos.—T Truenos.—∞ Calma.—☄ Tempestad de arena.

Para un meteoro cualquiera: — [x, aumentando.—x], disminuyendo.— [x], intermitente.— [x, empezando.—x], ya cesó. (x), está a la vista.

x Repetición vertical de un signo, aumento de intensidad.— xx Idem horizontal, mayor extensión.

MAR.—~ Marejada.—~ Gruesa.—~ Arbolada

ESTADO GENERAL

SITUACIÓN ATMOSFÉRICA A 7^h DEL miércoles 18

Continua la borrasca del Atlántico al O este de Islandia y se forma un secundario de la misma en el Mar del Norte. Ha subido la presión en Azores y las altas del Atlántico quedan al Sudoeste de dichas islas.

Disminuye la nubosidad por Andalucía y Levante y se mantiene el cielo con nubes en el Norte y centro de nuestra Península. Ha llovido ligeramente en Galicia y en la Cuenca del Duero

TIEMPO PROBABLE HASTA LA MAÑANA DEL Jueves 19

REGIONES.

- I.—Galicia: Vientos de la region del Oeste, cielo con nubes y algunas lluvias.
- II.—Cantabria:
- III.—Duero:
- IV.—Centro y Extremadura:
- V.—Ebro:
- VI.—Cataluña:
- VII.—Baleares: Buen tiempo de cielo bastante claro.
- VIII.—Levante:
- IX.—Sudeste:
- X.—Guadalquivir:
- XI.—Costa Sur:
- XII.—Norte de Marruecos:

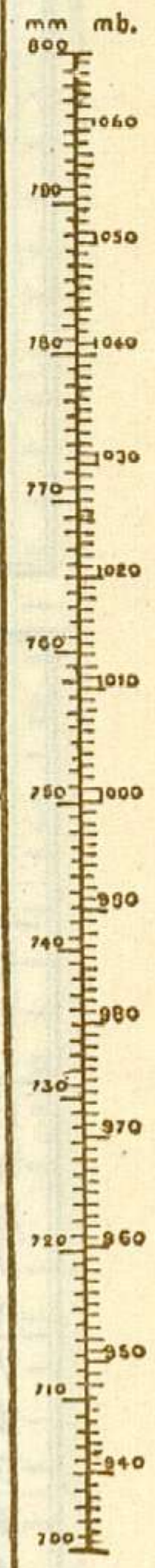


Table with columns: ESTACIONES, OBSERVACIONES A 13h (TMG) DE AYER martes 17. Rows include La Coruña, Vigo, Gijón, Santander, Igueldo, Valladolid, Madrid, Guadalajara, Badajoz, Zaragoza, Barcelona, Alicante, Sevilla, Córdoba, San Fernando, Málaga, Almería, Mahón, Melilla, Tetuán, Larache, S. Cruz de Tenerife, Izaña, Cabo-Juby, Villa Cisneros, Ceuta.

Table with columns: DIRECCIÓN Y VELOCIDAD (EN KILOMETROS POR HORA) DEL VIENTO A DISTINTAS ALTURAS SOBRE EL NIVEL DEL MAR. Rows include OBSERVATORIOS (13h, 18h, 7h) and stations like Madrid, Almería, Alicante, Mahón, Zaragoza, Málaga, Tenerife, Sevilla, Barcelona, Tortosa, Alicante, Málaga.

ESTADO DEL TIEMPO EN LAS LÍNEAS AÉREAS A 8h DE HOY miércoles 18 de Abril de 1934

Table with columns: ESTACIONES, VIENTO, TIEMPO, NUBOSIDAD, PASO DE SIERRA. Rows include Guadalajara, Atienza, Sigüenza, Molina Aragón, Calamocha, Teruel, Belchite, Alcañiz, Tortosa, Zaragoza, Lérida, Igualada, Falset, Montblanch, Barcelona.

OBSERVACIONES EFECTUADAS A BORDO EN ALTA MAR

Table with columns: NOMBRE DEL BUQUE, Hora TMO, SITUACIÓN (Latitud, Longitud), Viento, Tiempo presente, Presión en milibares, Nubosidad total, Oleaje. Rows include various ship names and times.

OBSERVACIONES DE MADRID (Parque del Retiro). Desde 13h del día 18 a 7h del día 19

Table with columns: TEMPERATURA MÁXIMA, TEMPERATURA MÍNIMA, IDEM MÍNIMA, IDEM MÍNIMA, TEMPERATURA NORMAL MEDIA, PRESIÓN NORMAL, HORAS DE INSOLACIÓN, VELOCIDAD MÁXIMA DEL VIENTO, EVAPORACIÓN TOTAL, OBSERVACIONES PARTICULARES.

OBSERVACIONES DEL EXTRANJERO

Large table with columns: ESTACIONES, OBSERVACIONES A 18h (TMG) DE AYER martes 17, EN LAS ÚLTIMAS 24 HORAS, OBSERVACIONES A 7h (TMG) DE HOY miércoles 18. Rows include Estocolmo, Dantzig, Copenhague, Hamburgo, Berlín, Francfort, Munich, Praga, Viena, Berna, Turín, Roma, Mesina, Vestmännö, Lerwick, Tynemouth, Blacksod Point, Valencia, Londres, Utrecht-De Bilt, Bruselas, París, Tours, Brest, Burdeos, Clermont, Dijon, Tolosa, Perpiñán, Marsella-Marignane, Ajaccio, Túnez, Argel, Orán, Casablanca, Agadir, Lisboa, Funchal, Horta.

(1) a (14). Ver notas al pie de la primera plana. (15) Caracteres del oleaje en alta mar. (16) Dirección de donde parece que proceden las olas. (17) Clases de nubes. NOTAS.-1. Las presiones de las estaciones de montaña (Izaña y Navacerrada) no están reducidas al nivel del mar, sino referidas al propio nivel de la estación.-2. Todos los datos se ajustan al código internacional adoptado en la Conferencia de Copenhague el año 1929.-3. Los signos convencionales son también los adoptados internacionalmente. Este BOLETÍN lo publica la Sección de Predicción de la Oficina Central del Servicio Meteorológico.