

BOLETÍN DEL SERVICIO METEOROLÓGICO ESPAÑOL

MADRID Martes 18 de Diciembre de 1934

Los números de los domingos se publican con retraso para dar cumplimiento a la Ley del Descanso dominical.

PRECIOS DE SUSCRIPCIÓN: España, 36 pesetas al año.—Extranjero, 72 pesetas al año.— Toda la correspondencia administrativa al señor Habilitado del Servicio Meteorológico.—Apartado 235, Madrid.

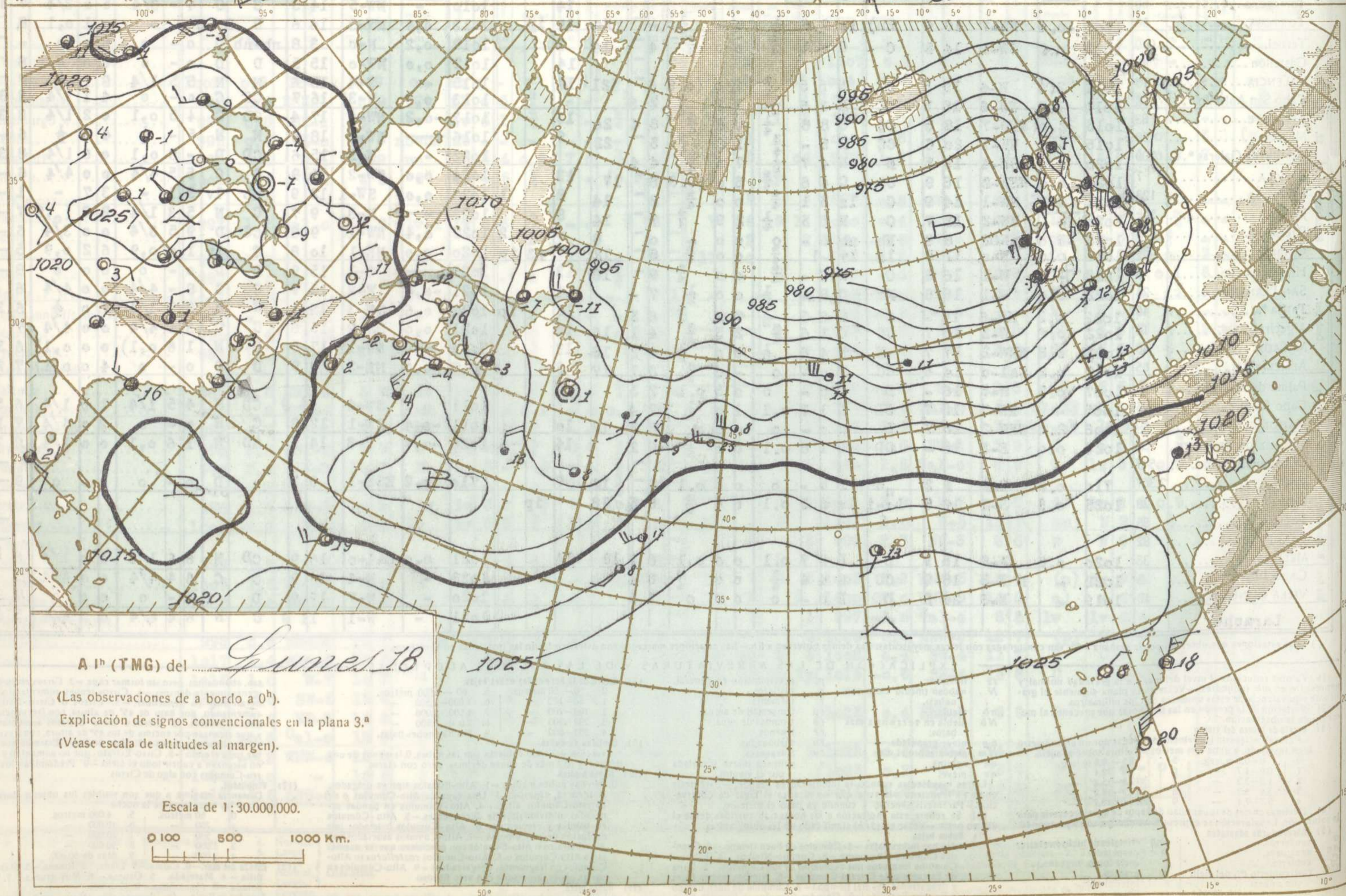
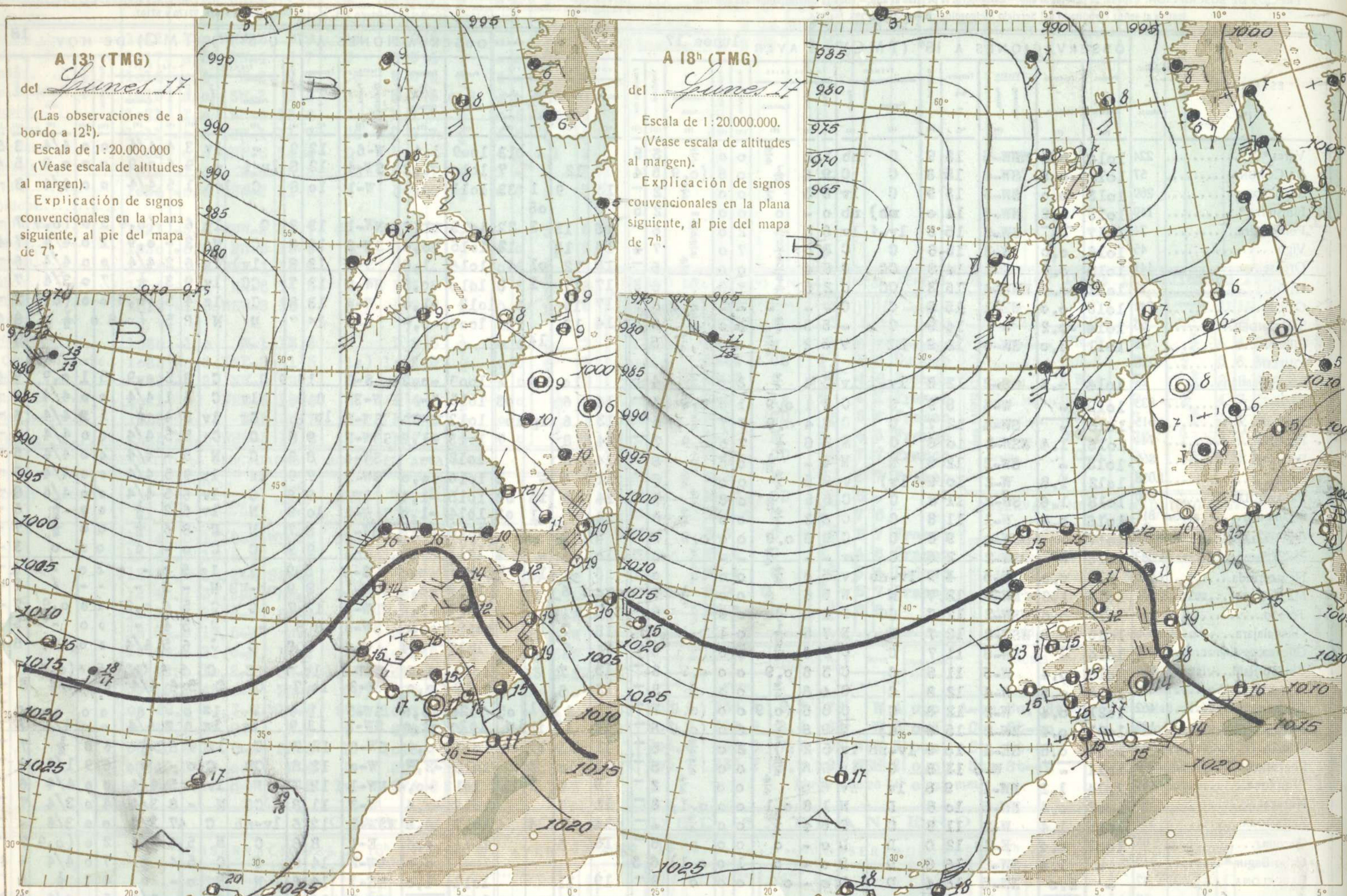
ADVERTENCIA.—No es posible garantizar la exactitud de todos los datos insertos en este BOLETÍN, recibidos en telegramas y radiogramas cifrados; pero quienes deseen obtener rectificaciones o aclaraciones pueden solicitarlas del señor Jefe del Servicio Meteorológico español.—Apartado 285, Madrid.—Teléfonos 51628, 57176 y 57167.

Main table with columns for 'ESTACIONES', 'OBSERVACIONES A 18h (TMG) DE AYER', 'EN LAS ÚLTIMAS 24 HORAS', and 'OBSERVACIONES A 7h U 8h (*) (TMG) DE HOY'. It lists various weather stations and their corresponding meteorological data.

(*) Las estaciones que observan por la mañana a 7h van consignadas con letras mayúsculas. Las demás observan a 8h.—Las estaciones marcadas con asterisco *, son las instaladas en Semáforos.

EXPLICACIÓN DE LAS ABBREVIATURAS Y DE LAS ESCALAS ADOPTADAS

Explanatory text for abbreviations and scales used in the meteorological data, including terms like 'luz', 'nuboso', 'niebla', and 'precipitación en general'.

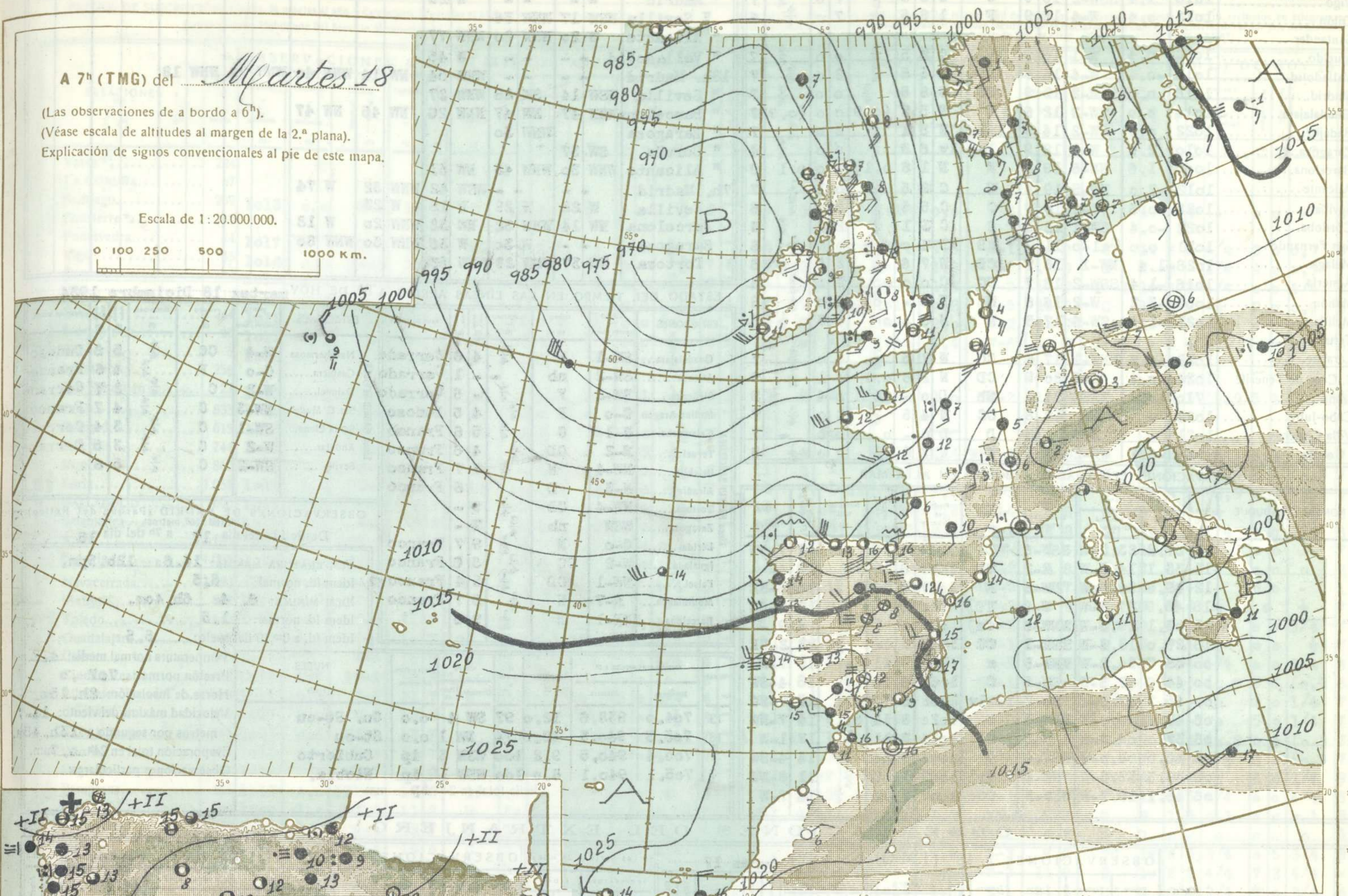


A 7^h (TMG) del Martes 18

(Las observaciones de a bordo a 6^h).
(Véase escala de altitudes al margen de la 2.^a plana).
Explicación de signos convencionales al pie de este mapa.

Escala de 1:20.000.000.

0 100 250 500 1000 Km.



Estado del cielo y temperaturas a 18^h.
(Curvas de igual variación de la temperatura en 24^h).
Escala de 1:10.000.000.



Estado del cielo y temperaturas a 8^h.
(Curvas de igual variación de la temperatura en 24^h).
Escala de 1:10.000.000.

SIGNOS CONVENCIONALES

PRESIÓN en milibares. — Las líneas dibujadas son las isobaras, trazadas de 5 en 5 mb, uniendo puntos de igual presión. Las letras «A» (Alta) y «B» (Baja) señalan las posiciones de los máximos y mínimos, respectivamente.

VIENTO. — Dirección indicada por la flecha, que marcha con el viento — Fuerza por el número de barbillas; una barbillas larga equivale a dos cortas. — Calma.

TEMPERATURA en grados centígrados. — Es el número escrito a la derecha de cada estación. En las de a bordo figura debajo de una raya la temperatura del agua del mar.

CIELO. — ☉ Despejado. — ☁ Menos de 0,1 con nubes. — ☁ 0,1 con nubes. — ☁ Casi despejado (1/4 con nubes). — ☁ Nuboso (1/2 con nubes).

☁ con nubes). — ☁ Casi cubierto (3/4 con nubes). — ☁ 0,9 con nubes. — ☁ Más de 0,9 con nubes, pero con claros. — ☁ Cubierto. — ☁ Cielo invisible.

METEOROS. — ☂ Lluvia. — ☂ Llovizna. — ☂ Aguaceros. — ☂ Niebla. — * Nieve. — * Aguanieve. — † Ventisca. — * Nieve granulada. — ◀ Cristales de hielo en el aire. — ▲ Granizo. — ⚡ Tormenta. — ⚡ Relámpagos. — ⚡ Truenos. — ∞ Calima. — ☄ Tempestad de arena.

Para un meteoro cualquiera x:
| x, aumentando. — x |, disminuyendo. — | x |, intermitente. — | x, empezando. — x |, ya cesó. (x), está a la vista.
x Repetición vertical de un signo, aumento de intensidad. — x x Idem horizontal, mayor extensión.
MAR. — ~ Marejada. — ~ Gruesa. — ~ Arbolada

ESTADO GENERAL

SITUACIÓN ATMOSFÉRICA A 7^h DEL Martes 18

La borrasca del Atlántico camina hacia el Este, se acerca al archipiélago inglés y sitúa su centro al Noroeste de Irlanda. Desaparece el secundario del Mar del Norte y se forma sobre Suiza y Sur de Alemania un núcleo de presiones altas relativas. Las presiones bajas del Mediterráneo descienden hasta Sicilia y el Sur de Italia y las altas del Atlántico permanecen sobre la Isla de Madera.

Llueve en Inglaterra y Francia y persisten las nieblas en Alemania. En nuestra Península se mantiene el cielo con muchas nubes.

TIEMPO PROBABLE HASTA LA MAÑANA DEL miércoles 19

REGIONES.

- I. — Galicia: Vientos del tercer cuadrante, lluvias y marejada.
- II. — Cantabria:
- III. — Duero:
- IV. — Centro y Extremadura:
- V. — Ebro:
- VI. — Cataluña:
- VII. — Baleares:
- VIII. — Levante: Vientos de componente Oeste, cielo con nubes.
- IX. — Sudeste: Algunas nieblas y lloviznas. Poniente en el Estrecho de Gibraltar.
- X. — Guadalquivir:
- XI. — Costa Sur:
- XII. — Norte de Marruecos:



Table with columns: ESTACIONES, OBSERVACIONES A 13h (TMG) DE AYER lunes 17. Rows include La Coruña, Vigo, Gijón, Santander, Igueldo, Valladolid, Madrid, Guadalajara, Badajoz, Zaragoza, Barcelona, Alicante, Sevilla, Córdoba, San Fernando, Málaga, Almería, Mahón, Melilla, Tetuán, Larache, S. Cruz de Tenerife, Izaña, Cabo-Juby, Villa Cisneros, Ceuta.

Table with columns: OBSERVATORIOS, 200 m., 500 m., 1.000 m., 1.500 m., 2.000 m., 3.000 m., 4.000 m., 5.000 m., 6.000 m. Rows include 13h. Gijón, Madrid, Sevilla, Alicante, Valladolid, 18h. Madrid, Sevilla, Barcelona, Zaragoza, Coruña, Alicante, 7h. Madrid, Sevilla, Barcelona, Zaragoza, Tortosa.

ESTADO DEL TIEMPO EN LAS LINEAS AEREAS A 8h DE HOY martes 18 Diciembre 1934

Table with columns: ESTACIONES, VIENTO, TIEMPO, NUBOSIDAD, PASO DE SIERRA. Rows include Guadalajara, Atienza, Sigüenza, Molina Aragón, Calamocha, Teruel, Belchite, Alcañiz, Tortosa, Zaragoza, Lérida, Igualada, Falset, Montblanch, Barcelona.

OBSERVACIONES EFECTUADAS A BORDO EN ALTA MAR

Table with columns: NOMBRE DEL BUQUE, Hora TMG, SITUACION, Viento, Tiempo presente, Presión en milibares, Nubosidad total, Oleaje. Rows include 12 37.2, 12 33.1, 12 49.6, 18 49.9, 18 53.1, 18 29.0, 00 49.7, 00 44.6, 00 45.7, 06 43.7, 06 37.0, 06 45.5, 06 48.3, 06 40.1.

OBSERVACIONES DE MADRID (Parque del Retiro). (Altitud: 667 metros). Desde 13h del día 17 a 7h del día 18

Table with columns: TEMPERATURA MÁXIMA, IDEM MÍNIMA, IDEM ID. NORMAL, TEMPERATURA NORMAL MEDIA, PRESIÓN NORMAL, HORAS DE INSOLACIÓN, VELOCIDAD MÁXIMA DEL VIENTO, EVAPORACIÓN TOTAL EN 24h, OBSERVACIONES PARTICULARES.

OBSERVACIONES DEL EXTRANJERO

Large table with columns: ESTACIONES, OBSERVACIONES A 18h (TMG) DE AYER lunes 17, EN LAS ÚLTIMAS 24 HORAS, OBSERVACIONES A 7h (TMG) DE HOY martes 18. Rows include Estocolmo, Dantzig, Copenhague, Hamburgo, Berlín, Francfort, Munich, Praga, Viena, Berna, Turín, Roma, Mesina, Vestmannö, Lerwick, Tynemouth, Blacksod Point, Valentia, Londres, Utrecht-De Bilt, Bruselas, París, Tours, Brest, Bredeos, Clermont, Dijon, Tolosa, Perpiñán, Marsella-Marignane, Ajaccio, Túnez, Argel, Orán, Casablanca, Agadir, Lisboa, Funchal, Horta.

(1) a (14). Ver notas al pie de la primera plana.

(15) Caracteres del oleaje en alta mar.

0. No hay oleaje.

1. Corto o normal.

2. Largo.

3. Corto u Oleaje moderado.

4. Normal. } Olas de altura moderada.

5. Largo. } Olas altas.

6. Corto. } Olas bajas.

7. Normal. } Olas altas.

8. Largo. } Olas bajas.

9. Conifuso.

(16) Dirección de donde parece que proceden las olas.

(17) Clases de nubes.

Ci. Cirros.

Cl. Cirro-Estratos.

Cl-Cu. Cirro-Cúmulos.

A-Cu. Alto-Cúmulos.

A-St. Alto-Estratos.

Nb. Nimbos.

Cu. Cúmulos.

Fr-Cu. Fracto-Cúmulos.

Cu-Nb. Cúmulo-Nimbos.

St. Estratos.

Fr-St. Fracto-Estratos.

NOTAS.—1. Las presiones de las estaciones de montaña (Izaña y Navacerrada) no están reducidas al nivel del mar, sino referidas al propio nivel de la estación.—2. Todos los datos se ajustan en el código al código internacional adoptado en la Conferencia de Copenhague el año 1929.—3. Los signos convencionales son también los adoptados internacionalmente.

Este BOLETÍN lo publica la Sección de Predicción de la Oficina Central del Servicio Meteorológico.