

# BOLETIN OFICIAL

## DE LA

# PROVINCIA DE PALENCIA



DEPOSITO LEGAL P - 1 - 1958

Año CXIII

Lunes, 26 de abril de 1999

Núm. 49

### PRECIOS DE SUSCRIPCION

Suscripción anual	Importe suscripción	Gastos envío	Total suscrip.
Ayuntamientos menores de 500 habitantes. Juzgados de Paz y Juntas Vecinales.....	2.540	1.500	<b>4.040</b>
Ayuntamientos mayores de 500 habitantes. Juzgados de Primera Instancia y Cámaras Oficiales.....	3.370	1.500	<b>4.870</b>
Particulares.....	4.040	1.500	<b>5.540</b>
<i>Suscripción inferior al año:</i>			
• Semestrales.....	2.025	750	<b>2.775</b>
• Trimestrales.....	1.105	375	<b>1.480</b>
<i>Venta de ejemplares sueltos:</i>			
Ejemplar corriente: 55 pesetas; Ejemplar atrasado: 80 pesetas			

Las leyes entrarán en vigor a los veinte días de su completa publicación en el "Boletín Oficial del Estado" y no tendrán efecto retroactivo, si en ellas no se dispone otra cosa. (Art. 2.º, número 1 y 3 del Código Civil).  
La ignorancia de las leyes no excusa de su cumplimiento. (Art. 6.º, núm. 1, del propio texto legal)

Inmediatamente que los Sres. Alcaldes y Secretarios reciban este "Boletín", dispondrán su exposición al público en el sitio de costumbre, donde permanecerá hasta el recibo del siguiente.

ANUNCIOS: Por cada palabra del anuncio o documento que se inserte en el "Boletín Oficial" de los establecidos en la Ordenanza: 30 pesetas  
**TODOS PAGO SE HARA POR ADELANTADO**

### SUSCRIPCIONES Y VENTAS DE EJEMPLARES

Dirigirse a la Administración: Oficinas de la Intervención de la Diputación  
Teléfono: 979 - 71 - 51 - 00

Toda correspondencia relacionada con los anuncios a insertar será dirigida a la Subdelegación del Gobierno en Palencia  
Las suscripciones obligatorias se satisfarán durante el primer trimestre del año, y las voluntarias por adelantado

SE PUBLICA LOS LUNES, MIERCOLES Y VIERNES

## SUBDELEGACION DEL GOBIERNO EN PALENCIA

### E D I C T O

De conformidad con lo dispuesto en los artículos 59.4 y 61 de la Ley 30/1992, de 26 de noviembre, de Régimen Jurídico de las Administraciones Públicas y del Procedimiento Administrativo Común (B.O.E. 285, de 27 de noviembre de 1992), se hace pública notificación de la iniciación de los expedientes sancionadores que se indican, instruidos por la Jefatura Provincial de Tráfico, a las personas o entidades denunciadas que a continuación se relacionan, ya que habiéndose intentado la notificación en el último domicilio conocido, ésta no se ha podido practicar.

Los correspondientes expedientes obran en la Unidad de Sanciones de la Jefatura Provincial de Tráfico, ante la cual les asiste el derecho de alegar por escrito lo que en su defensa estimen conveniente, con aportación o proposición de las pruebas que consideren oportunas, dentro del plazo de quince días hábiles, contados desde el siguiente al de la publicación del presente en el *Boletín Oficial* de la provincia.

Transcurrido dicho plazo sin que se haya hecho uso del derecho para formular alegaciones y/o aportar o proponer pruebas, se dictarán las oportunas Resoluciones.

Palencia, 16 de abril de 1999. - El Jefe Provincial de Tráfico, Manuel Esteban Figuero.

ART. = Artículo; RDL = Real Decreto Legislativo; RD = Real Decreto; SUSP = Meses de suspensión

EXPEDIENTE	DENUNCIADO/A	IDENTIF.	LOCALIDAD	FECHA	CUANTIA		SUSP.	PRECEPTO	ARTº
					PESETAS	EUROS			
340041416055	OLIREZ S L	B48891071	GALDAKAO	08.03.1999	46.001	276,47		D121190	198.T
340041314969	M ARAUJO	14214374	GALDAKAO	22.03.1999	25.000	150,25		RD 13/92	072.1
340400802821	M BEREINCUA	16044582	GETXO	21.11.1998	20.000	120,20		RD 13/92	048.
340400816042	L CASTRILLO	12899948	BURGOS	18.02.1999	20.000	120,20		RD 13/92	048.
340041397267	D ESCUDERO	71288091	MELGAR FERNAMENTAL	15.03.1999	50.000	300,51		RDL 339/90	060.1
340041365205	M TORRESCUSA	44406763	VALDENCIN	22.11.1998	50.000	300,51		RDL 339/90	060.1
340041361972	M SANTA BARBARA	51351244	LEGANES	27.11.1998				LEY30/1995	003.
340041380103	M RODRIGUEZ	71912376	VALORIA DE AGUILAR	09.02.1999	15.000	90,15		RD 13/92	154.
340041377141	HNOS MARTIN RETUERTO C B	E34122994	DUEÑAS	24.02.1999				LEY30/1995	003.
340041246332	L MUÑIZ	12713082	GUARDO	15.03.1999	16.000	96,16		RD 13/92	054.1
340041252125	O DUBAL	71936528	HERRERA DE PISUERGA	11.03.1999	50.000	300,51		RDL 339/90	060.1
340041252137	O DUBAL	71936528	HERRERA DE PISUERGA	11.03.1999	15.000	90,15		RD 13/92	143.1
340041414939	R SALVADOR	12693627	MAGAZ	19.03.1999	25.000	150,25		RDL 339/90	061.3
340041375247	A CANTALAPIEDRA	12201552	PALENCIA	09.03.1999				LEY30/1995	003.
340041249096	H PARDO	12520852	PALENCIA	02.03.1999	20.000	120,20		RDL 339/90	061.3
340041412270	J ALVAREZ	12683269	PALENCIA	06.02.1999	15.000	90,15		RD 13/92	117.1
340041255564	J FUENTE	12714357	PALENCIA	25.02.1995	20.000	120,20		RDL 339/90	061.3
340041368334	N GONZALEZ	12722228	PALENCIA	16.02.1999	15.500	93,16		RDL 339/90	061.1
340041368073	N GONZALEZ	12722228	PALENCIA	16.02.1999	15.500	93,16		RDL 339/90	061.1
340041268972	M PEINADOR	12723151	PALENCIA	02.03.1999	25.000	150,25		RDL 339/90	061.3
340041375259	C HERNANDEZ	12728488	PALENCIA	09.03.1999	50.000	300,51		RDL 339/90	060.1

EXPEDIENTE	DENUNCIADO/A	IDENTIF.	LOCALIDAD	FECHA	C U A N T I A		SUSP.	PRECEPTO	ARTº
					PESETAS	EUROS			
340041297182	J ACERO	12743237	PALENCIA	14.03.1999	20.000	120,20		RDL 339/90	061.3
340041371450	M GONZALEZ	12758988	PALENCIA	07.03.1999	50.000	300,51	2	RD 13/92	020.1
340041268923	J NIETO	12759361	PALENCIA	12.02.1999	15.000	90,15		RD 13/92	146.1
340041269927	O FLORES	12764511	PALENCIA	12.02.1999	16.000	96,16		RD 13/92	003.1
340041377165	F GUTIERREZ	12766439	PALENCIA	06.03.1999	50.000	300,51	1	RD 13/92	003.1
340041415579	O RUIZ	12772628	PALENCIA	04.03.1999				LEY30/1995	003.
340041259429	J MARTINEZ	71932820	PALENCIA	07.02.1999	15.000	90,15		RD 13/92	118.1
340041422092	S LOZANO	71945699	PALENCIA	05.03.1999	15.500	93,16		RDL 339/90	062.1
340041256490	M QUIJANO	12779615	LOBERA DE LA VEGA	13.02.1999	50.000	300,51	1	RD 13/92	087.1A
340041256507	M QUIJANO	12779615	LOBERA DE LA VEGA	13.02.1999	15.000	90,15		RD 13/92	143.1
340041269952	E JIMENEZ	12768460	VENTA DE BAÑOS	11.02.1999	50.000	300,51		RDL 339/90	060.1
340041409282	A ROMAN	12743777	VILLAMURIEL CERRATO	06.01.1999	50.000	300,51	2	RD 13/92	020.1
340041421348	I LOPEZ	72112263	SANTANDER	23.02.1999	16.000	96,16		RD 13/92	102.1
340400815840	J FERREIRA	34101954	PASAJES SAN PEDRO	18.02.1999	20.000	120,20		RD 13/92	048.
340041387596	J VILLAR	09308166	VALLADOLID	04.03.1999	20.000	120,20		RD 13/92	129.2F
340400817939	A JARA	71142291	VALLADOLID	21.02.1999	30.000	180,30		RD 13/92	050.
340041402068	F ORTIZ DE ZARATE	16249290	VITORIA GASTEIZ	21.11.1998	460.000	2.764,66		D121190	197.3
340041265510	J JUAN	11945251	ZAMORA	06.12.1998				LEY30/1995	003.

1701

## SUBDELEGACION DEL GOBIERNO EN PALENCIA

### E D I C T O

De conformidad con lo dispuesto en los artículos 59.4 y 61 de la Ley 30/1992, de 26 de noviembre, de Régimen Jurídico de las Administraciones Públicas y del Procedimiento Administrativo Común (B.O.E. 285, de 27 de noviembre de 1992), se hace pública notificación de las resoluciones recaídas en los expedientes sancionadores que se indican, dictadas por la Autoridad competente según la Disposición adicional cuarta de la Ley 6/1997, de 14 de abril, de Organización y Funcionamiento de la Administración General del Estado, a las personas o entidades que a continuación se relacionan, ya que habiéndose intentado la notificación en el último domicilio conocido, ésta no se ha podido practicar.

Contra estas resoluciones que no son firmes en vía administrativa podrá interponerse RECURSO ORDINARIO dentro del plazo de UN MES, contado a partir del día de la publicación del presente en el *Boletín Oficial* de la provincia, ante el Director General de Tráfico, excepto cuando se trate de sanciones de cuantía inferior a diez mil pesetas recaídas en el ámbito de Comunidades Autónomas que comprendan más de una provincia, en cuyo caso la interposición será ante el Delegado del Gobierno en la Comunidad.

Transcurrido dicho plazo sin que se haya hecho uso de este derecho, las resoluciones serán firmes y las multas podrán ser abonadas en período voluntario dentro de los quince días siguientes a la firmeza, con la advertencia de que, de no hacerlo, se procederá a su exacción por vía ejecutiva, incrementado con el recargo del 20% de su importe por apremio.

Los correspondientes expedientes obran en la Unidad de Sanciones de la Jefatura Provincial de Tráfico.

Palencia, 16 de abril de 1999. - El Jefe Provincial de Tráfico, Manuel Esteban Figuro.

ART. = Artículo; RDL = Real Decreto Legislativo; RD = Real Decreto; SUSP = Meses de suspensión

EXPEDIENTE	SANCIONADO/A	IDENTIF.	LOCALIDAD	FECHA	C U A N T I A		SUSP.	PRECEPTO	ARTº
					PESETAS	EUROS			
340400809505	J CABALLERO	06555472	AVILA	13.02.1999	30.000	180,30		RD 13/92	048.
340041392830	M OLMO	14955802	MERIDA	07.01.1999	15.000	90,15		RD 13/92	167.
340041406220	J CERRATO	30584551	BERMEO	09.02.1999	15.000	90,15		RD 13/92	117.1
340400809426	A VICENTE	07732120	BILBAO	13.02.1999	20.000	120,20		RD 13/92	048.
340041343957	R FERNANDEZ	14262656	BILBAO	21.11.1998	135.000	811,37		LEY30/1995	003.
340400812206	S SANTOS	15351859	DURANGO	18.02.1999	30.000	180,30		RD 13/92	048.
340400814227	J VILLACORTA	12687422	LAS ARENAS	25.02.1999	20.000	120,20		RD 13/92	048.
340400811706	E PEREIRO	16029921	LAS ARENAS	13.02.1999	20.000	120,20		RD 13/92	048.
340400812309	J ZUFIA	16051600	LAS ARENAS	19.02.1999	20.000	120,20		RD 13/92	048.
340400809797	A LAIZ	14398893	LAUKARIZ	15.02.1999	30.000	180,30		RD 13/92	048.
340400811561	F OLALLA	13042315	BURGOS	13.02.1999	30.000	180,30		RD 13/92	048.
340041384583	A CASADO	71103820	FUENTENEbro	11.01.1999	50.000	300,51		RDL 339/90	060.1
340400803771	J ZUFIAURRE	09710034	LEON	08.12.1998	50.000	300,51	1	RD 13/92	050.
340041396240	H HIJOSA	12702942	LEON	18.02.1999	16.000	96,16		RD 13/92	102.2
340400801786	A FERNANDEZ	10063603	PONFERRADA	24.12.1998	30.000	180,30		RD 13/92	048.
340400813089	A IRISARRI	37998529	CALAHORRA	10.02.1999	20.000	120,20		RD 13/92	048.
340041406189	M GOMEZ	12668871	LAS ROZAS DE MADRID	21.01.1999	25.000	150,25		RDL 339/90	061.3
340400813650	J LUNA	53039993	LEGANES	15.02.1999	40.000	240,40		RD 13/92	050.
340041233933	J BECERRIL	50012698	MADRID	04.02.1999	15.000	90,15		RD 13/92	151.2
340041282609	M MERINO	12737911	VALLEJO DE ORBO	27.11.1998	15.000	90,15		RD 13/92	094.2F
340041413273	M FERNANDEZ	12751651	PALENCIA	11.02.1999	10.000	60,10		LEY30/1995	003.
340041420770	V BELLO	12653342	VENTA DE BAÑOS	09.02.1999	15.000	90,15		RD 13/92	167.
340041411082	J MIGUEL	12748685	VENTA DE BAÑOS	31.01.1999	25.000	150,25		RDL 339/90	061.3
340041265600	E JIMENEZ	12768460	VENTA DE BAÑOS	21.01.1999	50.000	300,51		RDL 339/90	060.1
340041263615	J AGUADO	12771026	VILLAMURIEL CERRATO	27.10.1998	5.000	30,05		RDL 339/90	059.3
340041347422	C ANDRES	12727416	VILLASARRACINO	12.02.1999	50.000	300,51	2	RD 13/92	020.1
340400807417	J CRESPO	12544420	SANTANDER	08.02.1999	40.000	240,40		RD 13/92	050.
340400804593	J GARCIA	13030323	SANTANDER	08.12.1998	30.000	180,30		RD 13/92	050.

EXPEDIENTE	SANCIONADO/A	IDENTIF.	LOCALIDAD	FECHA	C U A N T I A		SUSP.	PRECEPTO	ARTº
					PESETAS	EUROS			
340041391484	L GOMEZ	13689964	SANTANDER	03.01.1999	15.000	90,15		RD 13/92	106.2
340400807399	J GALLARDO	13774306	SANTANDER	08.02.1999	50.000	300,51	1	RD 13/92	050.
340041410867	J MUGICA	15929464	AMEZQUETA	06.02.1999	10.000	60,10		RD 13/92	170.
340400813892	C RODRIGUEZ	34091770	DONOSTIA	21.02.1999	20.000	120,20		RD 13/92	048.
340400817861	F OTAEGUI	15771922	SAN SEBASTIAN	24.02.1999	20.000	120,20		RD 13/92	048.
340400812103	R OROÑOZ	34084053	SAN SEBASTIAN	18.02.1999	40.000	240,40		RD 13/92	048.
340400807259	M MARTINEZ	35398148	SAN SEBASTIAN	07.02.1999	20.000	120,20		RD 13/92	048.
340400798374	M MORENO	09298841	SIMANCAS	10.12.1998	20.000	120,20		RD 13/92	048.
340400813016	F GARCIA	03414416	VALLADOLID	09.02.1999	20.000	120,20		RD 13/92	048.
340400794277	F BRIZUELA	09257601	VALLADOLID	12.11.1998	50.000	300,51	1	RD 13/92	050.
340041406815	R SINDE	09300726	VALLADOLID	09.12.1998	25.000	150,25		RDL 339/90	060.1
340400795830	F MERILLAS	38758164	VALLADOLID	20.11.1998	20.000	120,20		RD 13/92	048.
340400796651	T MERINO	09291408	WAMBA	16.11.1998	30.000	180,30		RD 13/92	050.
340041407601	M OCHOA DE CHINCHETRU	16213451	VITORIA GASTEIZ	06.01.1999	50.000	300,51		D121190	198.H
340400817873	S MARTIN	16256214	VITORIA GASTEIZ	24.02.1999	20.000	120,20		RD 13/92	048.
340400813971	J MAILLO	11714062	ZAMORA	21.02.1999	20.000	120,20		RD 13/92	048.

1701

## Administración Provincial

### JUNTA DE CASTILLA Y LEON

DELEGACION TERRITORIAL DE PALENCIA

Consejería de Industria, Comercio y Turismo

OFICINA TERRITORIAL DE TRABAJO

En expediente de Conciliación núm. 383-84/99, seguido a instancia de D. ANIANO PONGA ROLDAN y JUAN MANUEL MANIEGA VEGA, en reclamación de DESPIDOS, frente a la empresa MARIANO CANO TUDELA y ante la imposibilidad de citarla de forma ordinaria, esta Oficina Territorial de Trabajo, en virtud de las facultades conferidas por el Real Decreto 831/85, de 30 de mayo, acuerdo citar a la mencionada Empresa para que comparezcan el próximo día 30-04-04-99, a las diez horas, ante la Sección de Mediación, Arbitraje y Conciliación, sita en Palencia, Avenida Manuel Rivera, 11, primera planta, al objeto de celebrar el correspondiente Acto de Conciliación.

Y para que así conste y sirva de citación a la mencionada Empresa, expido y firmo la presente para su publicación en el *Boletín Oficial* de la Provincia a diecinueve de abril de mil novecientos noventa y nueve. - El Jefe de la Oficina Territorial de Trabajo, P. S. art. 17, Ley 30/92, Lino Merino Linares.

1717

### JUNTA DE CASTILLA Y LEON

DELEGACION TERRITORIAL DE PALENCIA

Servicio Territorial de Medio Ambiente y Ordenación del Territorio

#### Solicitud de adecuación de Coto Privado de Caza P-10.099

El Ayuntamiento de Paredes de Nava, ha presentado en este Servicio Territorial, solicitud de ADECUACION de Coto Privado de Caza P-10.099, que afecta a 931,9470 Ha. de terreno de su propiedad, en el término municipal de Paredes de Nava.

De acuerdo con lo anterior y en cumplimiento de lo establecido en el artículo 20 del Decreto 83/1998, de 30 de abril, que

desarrolla reglamentariamente el título IV "De los terrenos", de la Ley 4/1996, de 12 de julio, de Caza de Castilla y León, este Servicio Territorial de Medio Ambiente y Ordenación del Territorio, procede a abrir un plazo de información pública durante VEINTE DIAS HABLES, a contar desde el día siguiente a la publicación de este anuncio en el *Boletín Oficial* de la provincia, durante el cual, el expediente podrá ser consultado por las personas interesadas, en las oficinas de este Servicio Territorial, sito en la Avenida Casado del Alisal, núm. 27, séptima planta, pudiendo presentar las alegaciones que se consideren oportunas.

Lo que se comunica para general conocimiento.

Palencia, 12 de abril de 1999. - El Jefe del Servicio Territorial, José María Martínez Ejea.

1715

### JUNTA DE CASTILLA Y LEON

DELEGACION TERRITORIAL DE PALENCIA

Servicio Territorial de Medio Ambiente y Ordenación del Territorio

#### Solicitud de adecuación de Coto Privado de Caza P-10.014

Dña. Carmen Maqueda Petriz, domiciliada en Madrid, ha presentado en este Servicio Territorial, solicitud de ADECUACION de Coto Privado de Caza P-10.014, que afecta a 1.541 Ha. de terreno de su propiedad, en el término municipal de Castrillo de Don Juan.

De acuerdo con lo anterior y en cumplimiento de lo establecido en el artículo 20 del Decreto 83/1998, de 30 de abril, que desarrolla reglamentariamente el título IV "De los terrenos", de la Ley 4/1996, de 12 de julio, de Caza de Castilla y León, este Servicio Territorial de Medio Ambiente y Ordenación del Territorio, procede a abrir un plazo de información pública durante VEINTE DIAS HABLES, a contar desde el día siguiente a la publicación de este anuncio en el *Boletín Oficial* de la provincia, durante el cual, el expediente podrá ser consultado por las personas interesadas, en las oficinas de este Servicio Territorial, sito en la Avenida Casado del Alisal, núm. 27, séptima planta, pudiendo presentar las alegaciones que se consideren oportunas.

Lo que se comunica para general conocimiento.

Palencia, 12 de abril de 1999. - El Jefe del Servicio Territorial, José María Martínez Ejea.

1703

**JUNTA DE CASTILLA Y LEON**

DELEGACION TERRITORIAL DE PALENCIA

*Servicio Territorial de Medio Ambiente y Ordenación del Territorio*

COMISION PROVINCIAL DE URBANISMO

La Comisión Provincial de Urbanismo de Palencia, aprobó definitivamente el siguiente expediente, cuyo texto integro con indicación del Recurso procedente, ha sido insertado en el Boletín Oficial de Castilla y León que se indica.

- Acuerdo de 19 de noviembre de 1998, de la Comisión Provincial de Urbanismo de Palencia de aprobación definitiva con carácter parcial de la Revisión de las NN.SS. de VELILLA DEL RIO CARRION (Palencia). Expediente C.P.U. n.º 6 (Boletín Oficial de Castilla y León n.º 48 de 11 de marzo de 1999).

Lo que se hace público para general conocimiento.

Palencia, 15 de marzo de 1999. - El Secretario de la Comisión, José María Martín Alonso. - V.º B.º: El Delegado Territorial, Rafael Martínez González.

1187

**Administración de Justicia****TRIBUNAL SUPERIOR DE JUSTICIA DE CASTILLA Y LEON***Sala de lo Contencioso - Administrativo. - Valladolid*

E D I C T O

Don Ezequías Rivera Temprano, Presidente de la Sala de lo Contencioso-Administrativo del Tribunal Superior de Justicia de Castilla y León, con sede en Valladolid.

Hago saber: Que ante esta Sala se ha interpuesto recurso que ha quedado registrado con el núm. 3.927-1.ª B/98; por el Letrado don Francisco Hernández Sahagún, en nombre y representación de "Moreno Vicente y Compañía, S. L.", contra resolución de 24 de septiembre de 1998 de la Dirección General de Telecomunicaciones y Transportes de la Consejería de Fomento de la Junta de Castilla y León, que desestima el recurso ordinario interpuesto contra la autorización de transporte regular de uso especial concedida por el Servicio Territorial de Fomento de Palencia a la empresa Marino y Lerma, S. L., para el curso 1996-97 en la ruta Herrera de Valdecañas - Palencia.

En dichos autos, y en resolución de fecha se ha acordado anunciar la interposición del mencionado recurso en la forma establecida en el artículo 60 de la Ley Reguladora de esta Jurisdicción, para que llegue a conocimiento de los que tengan interés directo en el asunto y quieran coadyuvar en él a la Administración, y de cuantos puedan tener interés o algún derecho en el acto recurrido y estimen poder comparecer en los autos en concepto de demandados, según lo dispuesto en el art. 64 de la citada Ley Jurisdiccional.

Dado en Valladolid, a nueve de abril de mil novecientos noventa y nueve. - Ezequías Rivera Temprano.

1702

**JUZGADOS DE 1.ª INSTANCIA E INSTRUCCION****PALENCIA. - NUM. 5**

E D I C T O

Don Javier de Blas García, Magistrado - Juez del Juzgado de primera instancia número cinco de Palencia.

Hago saber: Que en este Juzgado de mi cargo se siguen autos de declarativo menor cuantía núm. 61/1999, a instancia de "DROGUERIA STA. ANA PALENCIA, S. L.", representada por el Procurador Sr. Valero Fernández, frente a otros y HERENCIA YACENTE O IGNORADOS HEREDEROS DEL FALLECIDO DON AGUSTIN GONZALEZ ALVAREZ, se emplaza al referido demandado para que en el término de diez días comparezca en el juicio, personándose en legal forma, previniéndole que si lo hace, se le concederán otros diez días, para contestar a la demanda y en otros caso, se declarará su rebeldía y se continuará el procedimiento por todos sus trámites.

Y para que sirva de emplazamiento a la "HERENCIA YACENTE O IGNORADOS HEREDEROS DEL FALLECIDO DON AGUSTIN GONZALEZ ALVAREZ", libro el presente edicto.

Dado en Palencia, a trece de abril de mil novecientos noventa y nueve. - El Magistrado-Juez, Javier de Blas García. - El Secretario (ilegible).

1719

**CARRION DE LOS CONDES**

E D I C T O

Doña María del Valle González Tejedor, Secretaria del Juzgado de primera instancia de Carrión de los Condes.

Hago saber: Que en la tercera subasta celebrada en el día de la fecha en los autos de juicio ejecutivo número 280/97, seguidos a instancia de Caja España de Inversiones, frente a doña Vicencia Colmenares Prado y herencia yacente y/o herederos o legatarios de don Martín Herrero Martín, se ha ofrecido por la parte actora para la adjudicación de las fincas las sumas de 9.000.000 de pesetas, por la finca número 1.274; 6.700.000 pesetas por la finca núm. 4.354 y 1.000.000 de pesetas por la número 2.077, habiendo quedado suspenso el remate y acordándose dar traslado a los ejecutados a los efectos prevenidos en el artículo 1.506 de la L. E. Civil.

Y para que conste y sirva de notificación a los ejecutados antes mencionados; expido el presente en Carrión de los Condes, a veinticuatro de marzo de mil novecientos noventa y nueve. - La Secretaria, María del Valle González Tejedor.

1692

**Administración Municipal****AYUNTAMIENTO DE PALENCIA**


C O N T R A T A C I O N

A N U N C I O


Acuerdo adoptado por la Comisión Municipal de Gobierno, en sesión de fecha 8 de abril de 1999, por el que se adjudican las obras de "REFORMA DE ALUMBRADO PUBLICO DE LA AVENIDA DE CATALUÑA", de esta ciudad.

**1. - ENTIDAD ADJUDICADORA.**

- Organismo: Ayuntamiento de Palencia.
- Dependencia que tramita el expediente: Departamento de Contratación.
- Núm. de expediente: 192/98.



# BOLETIN OFICIAL DE LA PROVINCIA DE PALENCIA



DEPOSITO LEGAL P - 1 - 1958

---

Boletín Extraordinario correspondiente al día 26 de abril de 1999

---

## **INSTITUTO NACIONAL DE ESTADISTICA**

---

Delegación Provincial de Palencia

---

**Elecciones Locales, Autonómicas y Europeas  
Junio 1999**

---

Límites y relación de Secciones, Mesas  
y Locales Electorales de cada Municipio

**MUNICIPIO: 001 ABARCA DE CAMPOS**

DISTRITO.:01 SECCION.:001 SUBSECCION.: MESA/S.:U  
 COMPRENDE LAS SIGUIENTES VIAS Y/O ENTIDADES DE POBLACION:

COMPLETO

ABARCA DE CAMPOS

LOCAL ELECTORAL:AYUNTAMIENTO

DIRECCION:CALLE MAYOR, N°: 5

34338 ABARCA DE CAMPOS

EN LA MESA U VOTARAN LOS ELECTORES CUYA INICIAL DEL PRIMER APELLIDO ESTE COMPRENDIDA ENTRE A Y Z

**MUNICIPIO: 003 ABIA DE LAS TORRES**

DISTRITO.:01 SECCION.:001 SUBSECCION.: MESA/S.:U  
 COMPRENDE LAS SIGUIENTES VIAS Y/O ENTIDADES DE POBLACION:

COMPLETO

ABIA DE LAS TORRES

LOCAL ELECTORAL:AYUNTAMIENTO

DIRECCION:CALLE LA PLAZA N°: 1

34479 ABIA DE LAS TORRES

EN LA MESA U VOTARAN LOS ELECTORES CUYA INICIAL DEL PRIMER APELLIDO ESTE COMPRENDIDA ENTRE A Y Z

**MUNICIPIO: 004 AGUILAR DE CAMPOO**

DISTRITO.:01 SECCION.:001 SUBSECCION.: MESA/S.:A B  
 COMPRENDE LAS SIGUIENTES VIAS Y/O ENTIDADES DE POBLACION:

NO COMPLETO

AGUILAR DE CAMPOO

NO COMPLETO

AGUILAR DE CAMPOO

COMPLETO

CALLE ALFEREZ PROVISIONAL

PASEO CASCAJERA

0002 9998

PLAZA ESPAÑA

0001 9999

CALLE MODESTO LAFUENTE

0026 9998

COMPLETO

CALLE SAN MIGUEL

0002 0028

AVDA GENERALISIMO FRANCO

0030 0030

COMPLETO

AVDA JOSE ANTONIO

COMPLETO

CILLON TOCHOS (LOS)

COMPLETO

CALLE MERCADO

COMPLETO

CALLE PUENTE

COMPLETO

EN LA MESA A VOTARAN LOS ELECTORES CUYA INICIAL DEL PRIMER APELLIDO ESTE COMPRENDIDA ENTRE A Y J

LOCAL ELECTORAL:AYUNTAMIENTO. VESTIBULO

DIRECCION:CALLE MODESTO LAFUENTE N°: S/N

34800 AGUILAR DE CAMPOO

EN LA MESA B VOTARAN LOS ELECTORES CUYA INICIAL DEL PRIMER APELLIDO ESTE COMPRENDIDA ENTRE K Y Z

LOCAL ELECTORAL:AYUNTAMIENTO. SALON DE PLENOS

DIRECCION:CALLE MODESTO LAFUENTE N°: S/N

34800 AGUILAR DE CAMPOO

**MUNICIPIO: 004 AGUILAR DE CAMPOO**

DISTRITO.:01 SECCION.:002 SUBSECCION.: MESA/S.:A B  
 COMPRENDE LAS SIGUIENTES VIAS Y/O ENTIDADES DE POBLACION:

NO COMPLETO

AGUILAR DE CAMPOO

NO COMPLETO

AGUILAR DE CAMPOO

COMPLETO

GRUP ABELLA

0002 9998

CALLE CAPITAN CUADRADO

0001 9999

PLAZA ESPAÑA

COMPLETO

CALLE GENERAL POMBO

COMPLETO

CALLE LORENZO RAMIREZ

COMPLETO

CALLE MARICADILLA

COMPLETO

PLAZA MARMOLEJO

COMPLETO

CALLE MATIAS BARRIO Y MIER

0002 0024

CALLE MODESTO LAFUENTE

COMPLETO

CALLE PESQUERA

COMPLETO

CALLE TOBALINA

COMPLETO

PLAZA SAN LORENZO

COMPLETO

PLAZA JUAN MARTIN

0032 0064

AVDA GENERALISIMO FRANCO

0066 0066

COMPLETO

CALLE ANTONIO ROJO

COMPLETO

PLAZA MURALLA (LA)

COMPLETO

CALLE JUAN MARTIN

COMPLETO

LOCAL ELECTORAL:BIBLIOTECA BERNARDO EL CARPIO

DIRECCION:CALLE MARICADILLA N°: 7

34800 AGUILAR DE CAMPOO

EN LA MESA A VOTARAN LOS ELECTORES CUYA INICIAL DEL PRIMER APELLIDO ESTE COMPRENDIDA ENTRE A Y J

EN LA MESA B VOTARAN LOS ELECTORES CUYA INICIAL DEL PRIMER APELLIDO ESTE COMPRENDIDA ENTRE K Y Z

**MUNICIPIO:004 AGUILAR DE CAMPOO**

DISTRITO.:02 SECCION.:001 SUBSECCION.: MESA/S.:A B  
 COMPRENDE LAS SIGUIENTES VIAS Y/O ENTIDADES DE POBLACION:

NO COMPLETO

AGUILAR DE CAMPOO

NO COMPLETO

AGUILAR DE CAMPOO

0001 9999

CALLE CAPITAN CUADRADO

COMPLETO

CALLE CENERA DE ZALIMA

COMPLETO

CALLE ERAS DEL PORTAZGO

COMPLETO

CALLE FRONTADA

COMPLETO

CALLE MARQUES DE AGUILAR

COMPLETO

PASEO TENERIAS

COMPLETO

CALLE VILLANUEVA DEL RIO

COMPLETO

AVDA VILLALLANO

COMPLETO

CALLE PEÑA AGUILON

0068 9998

AVDA GENERALISIMO FRANCO

COMPLETO

AVDA CIUDAD DEPORTIVA

COMPLETO

PASEO SOTO (EL)

COMPLETO

CALLE MOLINO TURRUNTERO

COMPLETO

LUGAR FABRICA SAN ANTONIO

COMPLETO

POLIG INDUSTRIAL

NO COMPLETO

\*DISEMINADO\*

COMPLETO

LUGAR GRANJA (LA)

LOCAL ELECTORAL:COLEGIO PUBLICO. PLANTA BAJA

DIRECCION:CALLE EL SOTO N°: 1

34800 AGUILAR DE CAMPOO

EN LA MESA A VOTARAN LOS ELECTORES CUYA INICIAL DEL PRIMER APELLIDO ESTE COMPRENDIDA ENTRE A Y J

EN LA MESA B VOTARAN LOS ELECTORES CUYA INICIAL DEL PRIMER APELLIDO ESTE COMPRENDIDA ENTRE K Y Z

**MUNICIPIO: 004 AGUILAR DE CAMPOO**

DISTRITO.:02 SECCION.:002 SUBSECCION.: MESA/S.:U  
 COMPRENDE LAS SIGUIENTES VIAS Y/O ENTIDADES DE POBLACION:

NO COMPLETO

AGUILAR DE CAMPOO

NO COMPLETO

AGUILAR DE CAMPOO

CALLE ALFONSO X

COMPLETO

CALLE FERNANDO II

COMPLETO

CALLE GONZALO PEREZ

COMPLETO

CALLE MARCOS GUTIERREZ

COMPLETO

CALLE MARTIRES (LOS)

COMPLETO

AVDA BARRUELO

COMPLETO

AVDA BURGOS			COMPLETO
CALLE CANAL (LA)			COMPLETO
AVDA SANTANDER			COMPLETO
AVDA GENERALISIMO FRANCO	0049	9999	
CALLE SANTA EUFEMIA			COMPLETO
CALLE AVION (EL)			COMPLETO
CALLE SALMORIAL (EL)			COMPLETO
PLAZA CIERZO (EL)			COMPLETO
CALLE CISNES (LOS)			COMPLETO
CALLE FUENTEQUINTANA			COMPLETO
*DISEMINADO*			NO COMPLETO
BARRO ESTACION (LA)			COMPLETO
BARRO GRIJERA			COMPLETO
LOCAL ELECTORAL: COLEGIO PUBLICO, PLANTA BAJA - GIMNASIO			
DIRECCION: CALLE EL SOTO N°: 1			
34800 AGUILAR DE CAMPOO			
EN LA MESA U VOTARAN LOS ELECTORES CUYA INICIAL DEL PRIMER APELLIDO ESTE COMPRENDIDA ENTRE A Y Z			
<b>MUNICIPIO: 004 AGUILAR DE CAMPOO</b>			
DISTRITO.:02 SECCION.:003 SUBSECCION.: MESA/S.:A B			
COMPRENDE LAS SIGUIENTES VIAS Y/O ENTIDADES DE POBLACION:			
AGUILAR DE CAMPOO			NO COMPLETO
AGUILAR DE CAMPOO			NO COMPLETO
PASEO CLARAS (LAS)			COMPLETO
GRUP COOPERATIVA SAN PEDRO			COMPLETO
GRUP COOPERATIVA SAN JUAN BAUTISTA			COMPLETO
AVDA PALENCIA			COMPLETO
AVDA CERVERA			COMPLETO
AVDA GENERALISIMO FRANCO	0001	0029	
	0031	0047	
BARRO JOSE GOMEZ BRIZ			COMPLETO
AVDA VIRGEN DEL LLANO			COMPLETO
CALLE BERNARDO DEL CARPIO			COMPLETO
ALAM PANTANO (DEL)			COMPLETO
URB SETURA (LA)			COMPLETO
PLAZA SANTA CLARA			COMPLETO
CALLE JASPE (EL)			COMPLETO
CALLE SANTIAGO AMON			COMPLETO
CALLE ALBERTO FERNANDEZ			COMPLETO
CALLE FRAY LUIS DE LEON			COMPLETO
CALLE GONZALO DE BERCEO			COMPLETO
CALLE JORGE MANRIQUE			COMPLETO
CALLE JOSE ZORRILLA			COMPLETO
PASEO MONASTERIO (DEL)			COMPLETO
TRVA PALENCIA			COMPLETO
CALLE SANTA TERESA			COMPLETO
CALLE MIGUEL DE CERVANTES			COMPLETO
*DISEMINADO*			NO COMPLETO
LUGAR MONTE ROYAL			COMPLETO
LUGAR PAUL (LA)			COMPLETO
LUGAR QUINTANILLA DE LA BERZOSA			COMPLETO
LOCAL ELECTORAL: LA PARADA			
DIRECCION: AVDA CERVERA N°: 26			
34800 AGUILAR DE CAMPOO			
EN LA MESA A VOTARAN LOS ELECTORES CUYA INICIAL DEL PRIMER APELLIDO ESTE COMPRENDIDA ENTRE A Y J			
EN LA MESA B VOTARAN LOS ELECTORES CUYA INICIAL DEL PRIMER APELLIDO ESTE COMPRENDIDA ENTRE K Y Z			
<b>MUNICIPIO: 004 AGUILAR DE CAMPOO</b>			
DISTRITO.:03 SECCION.:001 SUBSECCION.:01 MESA/S.:A			
COMPRENDE LAS SIGUIENTES VIAS Y/O ENTIDADES DE POBLACION:			
LOMILLA			COMPLETO
MAVE			COMPLETO
OLLEROS DE PISUERGA			COMPLETO
POZANCOS			COMPLETO
PUNETETOMA			COMPLETO
SANTA MARIA DE MAVÉ			COMPLETO
VALDEGAMA			COMPLETO
VALORIA DE AGUILAR			COMPLETO
VILLACIBIO			COMPLETO
LOCAL ELECTORAL: ESCUELA DE MAVÉ			
DIRECCION: MAVÉ N°: S/N			
34492 AGUILAR DE CAMPOO			
EN LA MESA A VOTARAN LOS ELECTORES CUYA INICIAL DEL PRIMER APELLIDO ESTE COMPRENDIDA ENTRE A Y Z			
<b>MUNICIPIO: 004 AGUILAR DE CAMPOO</b>			
DISTRITO.:03 SECCION.:001 SUBSECCION.:02 MESA/S.:B			
COMPRENDE LAS SIGUIENTES VIAS Y/O ENTIDADES DE POBLACION:			
CABRIA			COMPLETO
CANDUELA			COMPLETO
CORDOVILLA DE AGUILAR			COMPLETO
MENAZA			COMPLETO
NESTAR			COMPLETO
QUINTANAS DE HORMIGUERA			COMPLETO
VILLANUEVA DE HENARES			COMPLETO
VILLAVEGA DE AGUILAR			COMPLETO
LOCAL ELECTORAL: I.E.S. SANTA MARIA LA REAL. CONSERJERIA			
DIRECCION: PASEO DEL MONASTERIO N°: S/N S			
34800 AGUILAR DE CAMPOO			
EN LA MESA B VOTARAN LOS ELECTORES CUYA INICIAL DEL PRIMER APELLIDO ESTE COMPRENDIDA ENTRE A Y Z			
<b>MUNICIPIO: 004 AGUILAR DE CAMPOO</b>			
DISTRITO.:03 SECCION.:001 SUBSECCION.:03 MESA/S.:C			
COMPRENDE LAS SIGUIENTES VIAS Y/O ENTIDADES DE POBLACION:			
BARRIO DE SAN PEDRO			COMPLETO
BARRIO DE SANTA MARIA			COMPLETO
CORVIO			COMPLETO
COZUELOS DE OJEDA			COMPLETO
FOLDADA			COMPLETO
GAMA			COMPLETO
MATALBANIEGA			COMPLETO
MATAMORISCA			COMPLETO
VALLESPINOSO DE AGUILAR			COMPLETO
LOCAL ELECTORAL: I.E.S. SANTA MARIA LA REAL. CAPILLA ABAD			
DIRECCION: PASEO DEL MONASTERIO N°: S/N S			
34800 AGUILAR DE CAMPOO			
EN LA MESA C VOTARAN LOS ELECTORES CUYA INICIAL DEL PRIMER APELLIDO ESTE COMPRENDIDA ENTRE A Y Z			
<b>MUNICIPIO: 005 ALAR DEL REY</b>			
DISTRITO.:01 SECCION.:001 SUBSECCION.:01 MESA/S.:A B			
COMPRENDE LAS SIGUIENTES VIAS Y/O ENTIDADES DE POBLACION:			
ALAR DEL REY			COMPLETO
SAN QUIRCE DEL RIO PISUERGA			COMPLETO

EN LA MESA A VOTARAN LOS ELECTORES CUYA INICIAL DEL PRIMER APELLIDO ESTE COMPRENDIDA ENTRE A Y J  
 LOCAL ELECTORAL:C.P. MIGUEL DE CERVANTES. AULA 1  
 DIRECCION:CALLE ESTACION N°: S/N S  
 34401 ALAR DEL REY  
 EN LA MESA B VOTARAN LOS ELECTORES CUYA INICIAL DEL PRIMER APELLIDO ESTE COMPRENDIDA ENTRE K Y Z  
 LOCAL ELECTORAL:C.P. MIGUEL DE CERVANTES. AULA 2  
 DIRECCION:CALLE ESTACION N°: S/N S  
 34401 ALAR DEL REY

**MUNICIPIO: 005 ALAR DEL REY**

DISTRITO.:01 SECCION.:001 SUBSECCION.:02 MESA/S.:C  
 COMPRENDE LAS SIGUIENTES VIAS Y/O ENTIDADES DE POBLACION:  
 BECERRIL DEL CARPIO

COMPLETO

EN LA MESA C VOTARAN LOS ELECTORES CUYA INICIAL DEL PRIMER APELLIDO ESTE COMPRENDIDA ENTRE A Y Z  
 LOCAL ELECTORAL:CASA CONCEJO  
 DIRECCION:BECCERRIL DEL CARPIO N°: S/N S  
 34815 ALAR DEL REY

**MUNICIPIO: 005 ALAR DEL REY**

DISTRITO.:01 SECCION.:001 SUBSECCION.:03 MESA/S.:D  
 COMPRENDE LAS SIGUIENTES VIAS Y/O ENTIDADES DE POBLACION:  
 NOGALES DE PISUERGA

COMPLETO

EN LA MESA D VOTARAN LOS ELECTORES CUYA INICIAL DEL PRIMER APELLIDO ESTE COMPRENDIDA ENTRE A Y Z  
 LOCAL ELECTORAL:CASA CONSISTORIAL  
 DIRECCION:NOGALES DE PISUERGA N°: S/N S  
 34402 ALAR DEL REY

**MUNICIPIO: 006 ALBA DE CERRATO**

DISTRITO.:01 SECCION.:001 SUBSECCION.: MESA/S.:U  
 COMPRENDE LAS SIGUIENTES VIAS Y/O ENTIDADES DE POBLACION:  
 ALBA DE CERRATO

COMPLETO

EN LA MESA U VOTARAN LOS ELECTORES CUYA INICIAL DEL PRIMER APELLIDO ESTE COMPRENDIDA ENTRE A Y Z  
 LOCAL ELECTORAL:AYUNTAMIENTO PLANTA BAJA  
 DIRECCION:PLAZA MAYOR N°: 1  
 34219 ALBA DE CERRATO

**MUNICIPIO: 009 AMAYUELAS DE ARRIBA**

DISTRITO.:01 SECCION.:001 SUBSECCION.: MESA/S.:U  
 COMPRENDE LAS SIGUIENTES VIAS Y/O ENTIDADES DE POBLACION:  
 AMAYUELAS DE ARRIBA

COMPLETO

EN LA MESA U VOTARAN LOS ELECTORES CUYA INICIAL DEL PRIMER APELLIDO ESTE COMPRENDIDA ENTRE A Y Z  
 LOCAL ELECTORAL:AYUNTAMIENTO. SALON DE ACTOS  
 DIRECCION:PLAZA MAYOR N°: 2  
 34429 AMAYUELAS DE ARRIBA

**MUNICIPIO: 010 AMPUDIA**

DISTRITO.:01 SECCION.:001 SUBSECCION.: MESA/S.:U  
 COMPRENDE LAS SIGUIENTES VIAS Y/O ENTIDADES DE POBLACION:

AMPUDIA

DEHESILLA

ESQUILEO DE ABAJO

ESQUILEO DE ARRIBA

MONTE LA TORRE

RAYACES

VALDEBUSTOS

VALORIA DEL ALCOR

NUESTRA SEÑORA DE ALCONADA

COMPLETO  
COMPLETO  
COMPLETO  
COMPLETO  
COMPLETO  
COMPLETO  
COMPLETO  
COMPLETO  
COMPLETO

EN LA MESA U VOTARAN LOS ELECTORES CUYA INICIAL DEL PRIMER APELLIDO ESTE COMPRENDIDA ENTRE A Y Z  
 LOCAL ELECTORAL:C.P. CONDE VALLELLANO  
 DIRECCION:PASEO SAN MARTIN N°: 1  
 34160 AMPUDIA

**MUNICIPIO: 011 AMUSCO**

DISTRITO.:01 SECCION.:001 SUBSECCION.: MESA/S.:U  
 COMPRENDE LAS SIGUIENTES VIAS Y/O ENTIDADES DE POBLACION:  
 AMUSCO

AMUSCO

VALDESPINA

COMPLETO  
COMPLETO

EN LA MESA U VOTARAN LOS ELECTORES CUYA INICIAL DEL PRIMER APELLIDO ESTE COMPRENDIDA ENTRE A Y Z  
 LOCAL ELECTORAL:AYUNTAMIENTO  
 DIRECCION:CALLE OBISPO GERMAN VEGA N°: S/N  
 34420 AMUSCO

**MUNICIPIO: 012 ANTIGÜEDAD**

DISTRITO.:01 SECCION.:001 SUBSECCION.: MESA/S.:U  
 COMPRENDE LAS SIGUIENTES VIAS Y/O ENTIDADES DE POBLACION:  
 ANTIGÜEDAD

COMPLETO

EN LA MESA U VOTARAN LOS ELECTORES CUYA INICIAL DEL PRIMER APELLIDO ESTE COMPRENDIDA ENTRE A Y Z  
 LOCAL ELECTORAL:TELECLUB  
 DIRECCION:CALLE LAS ESCUELAS N°: S/N  
 34248 ANTIGÜEDAD

**MUNICIPIO: 015 ARCONADA**

DISTRITO.:01 SECCION.:001 SUBSECCION.: MESA/S.:U  
 COMPRENDE LAS SIGUIENTES VIAS Y/O ENTIDADES DE POBLACION:  
 ARCONADA

COMPLETO

EN LA MESA U VOTARAN LOS ELECTORES CUYA INICIAL DEL PRIMER APELLIDO ESTE COMPRENDIDA ENTRE A Y Z  
 LOCAL ELECTORAL:AYUNTAMIENTO. CONSULTORIO MEDICO  
 DIRECCION:CALLE HOSPITAL N°: S/N  
 34449 ARCONADA

**MUNICIPIO: 017 ASTUDILLO**

DISTRITO.:01 SECCION.:001 SUBSECCION.: MESA/S.:A B  
 COMPRENDE LAS SIGUIENTES VIAS Y/O ENTIDADES DE POBLACION:  
 ASTUDILLO

PALACIOS DEL ALCOR

COMPLETO  
COMPLETO

EN LA MESA A VOTARAN LOS ELECTORES CUYA INICIAL DEL PRIMER APELLIDO ESTE COMPRENDIDA ENTRE A Y J  
 LOCAL ELECTORAL:GIMNASIO CONSULTORIO MEDICO.  
 DIRECCION:CALLE GENERAL FRANCO, N°: 8  
 34450 ASTUDILLO

EN LA MESA B VOTARAN LOS ELECTORES CUYA INICIAL DEL PRIMER APELLIDO ESTE COMPRENDIDA ENTRE K Y Z  
 LOCAL ELECTORAL:SALON DE ACTOS CONSULTORIO MEDICO.  
 DIRECCION:CALLE GENERAL FRANCO, N°: 8  
 34450 ASTUDILLO

**MUNICIPIO: 018 AUTILLA DEL PINO**

DISTRITO.:01 SECCION.:001 SUBSECCION.: MESA/S.:U  
 COMPRENDE LAS SIGUIENTES VIAS Y/O ENTIDADES DE POBLACION:  
 AUTILLA DEL PINO

COMPLETO

EN LA MESA U VOTARAN LOS ELECTORES CUYA INICIAL DEL PRIMER APELLIDO ESTE COMPRENDIDA ENTRE A Y Z  
 LOCAL ELECTORAL:CASA CONSISTORIAL  
 DIRECCION:PLAZA ESPAÑA, N°: 1  
 34170 AUTILLA DEL PINO

**MUNICIPIO: 019 AUTILLO DE CAMPOS**

DISTRITO.:01 SECCION.:001 SUBSECCION.: MESA/S.:U  
 COMPRENDE LAS SIGUIENTES VIAS Y/O ENTIDADES DE POBLACION:  
 AUTILLO DE CAMPOS

COMPLETO

EN LA MESA U VOTARAN LOS ELECTORES CUYA INICIAL DEL PRIMER APELLIDO ESTE COMPRENDIDA ENTRE A Y Z



LOCAL ELECTORAL: LOCAL ESCUELAS  
DIRECCION: PLAZA LA CONSTITUCION, N°: 1  
34338 AUTILLO DE CAMPOS

**MUNICIPIO: 020 AYUELA**

DISTRITO.: 01 SECCION.: 001 SUBSECCION.: MESA/S.: U  
COMPRENDE LAS SIGUIENTES VIAS Y/O ENTIDADES DE POBLACION:

AYUELA  
EN LA MESA U VOTARAN LOS ELECTORES CUYA INICIAL DEL PRIMER APELLIDO ESTE COMPRENDIDA ENTRE A Y Z  
LOCAL ELECTORAL: AYUNTAMIENTO  
DIRECCION: CALLE MAYOR, N°: 39  
34473 AYUELA

COMPLETO

**MUNICIPIO: 022 BALTANAS**

DISTRITO.: 01 SECCION.: 001 SUBSECCION.: 01 MESA/S.: A B  
COMPRENDE LAS SIGUIENTES VIAS Y/O ENTIDADES DE POBLACION:

BALTANAS  
EN LA MESA A VOTARAN LOS ELECTORES CUYA INICIAL DEL PRIMER APELLIDO ESTE COMPRENDIDA ENTRE A Y F  
LOCAL ELECTORAL: BIBLIOTECA PUBLICA, PLANTA BAJA  
DIRECCION: CALLE ESCUELAS N°: 2  
34240 BALTANAS  
EN LA MESA B VOTARAN LOS ELECTORES CUYA INICIAL DEL PRIMER APELLIDO ESTE COMPRENDIDA ENTRE G Y Z  
LOCAL ELECTORAL: BIBLIOTECA PUBLICA, PLANTA PRIMERA  
DIRECCION: CALLE ESCUELAS N°: 2  
34240 BALTANAS

COMPLETO

**MUNICIPIO: 022 BALTANAS**

DISTRITO.: 01 SECCION.: 001 SUBSECCION.: 02 MESA/S.: C  
COMPRENDE LAS SIGUIENTES VIAS Y/O ENTIDADES DE POBLACION:

VALDECAÑAS DE CERRATO  
EN LA MESA C VOTARAN LOS ELECTORES CUYA INICIAL DEL PRIMER APELLIDO ESTE COMPRENDIDA ENTRE A Y Z  
LOCAL ELECTORAL: ANTIGUA CASA CONSISTORIAL DE VALDECAÑAS  
DIRECCION: PLAZA MAYOR N°: 1  
34249 BALTANAS

COMPLETO

**MUNICIPIO: 023 VENTA DE BAÑOS**

DISTRITO.: 01 SECCION.: 001 SUBSECCION.: 01 MESA/S.: A B  
COMPRENDE LAS SIGUIENTES VIAS Y/O ENTIDADES DE POBLACION:

VENTA DE BAÑOS  
VENTA DE BAÑOS  
CALLE ALEGRIA  
CALLE ANTONIO MACHADO  
CALLE ARTURO DUPERIER  
CALLE CASADO DEL ALISAL  
CALLE ENTREVIAS  
CALLE FERROCARRIL  
CALLE JUAN RAMON JIMENEZ  
CALLE JUANA DE ARCO  
CALLE MARQUES DE SANTILLANA  
CALLE PAJARILLOS  
CALLE REYES CATOLICOS  
AVDA ESTACION 0002 9998  
AVDA BAÑOS  
AVDA FRONTERA DE HARO 0002 9998  
0005 9999  
AVDA BURGOS  
CALLE CONCHA (LA)  
CALLE SAN MATEO  
CALLE SAN PEDRO  
CALLE SANTA TERESA  
CTRA TARIEGO 0000 S 0000 S  
0001 9999  
CALLE VACCEOS  
PLAZA CONSTITUCION  
CALLE PATRICIO CRUZ  
CALLE ZINC (DEL)  
CALLE COBRE (DEL)  
CALLE PLATA (DE LA)  
\*DISEMINADO\*  
CTRA ESGUEVILLAS

NO COMPLETO

NO COMPLETO

COMPLETO

COMPLETO

COMPLETO

COMPLETO

COMPLETO

COMPLETO

COMPLETO

COMPLETO

COMPLETO

COMPLETO

COMPLETO

COMPLETO

COMPLETO

COMPLETO

COMPLETO

COMPLETO

COMPLETO

COMPLETO

COMPLETO

COMPLETO

COMPLETO

COMPLETO

COMPLETO

COMPLETO

COMPLETO

COMPLETO

COMPLETO

COMPLETO

COMPLETO

COMPLETO

COMPLETO

LOCAL ELECTORAL: COLEGIO PUBLICO ANGEL ABIA

DIRECCION: CALLE CHURRUCA N°: 15

34200 VENTA DE BAÑOS

EN LA MESA A VOTARAN LOS ELECTORES CUYA INICIAL DEL PRIMER APELLIDO ESTE COMPRENDIDA ENTRE A Y J

EN LA MESA B VOTARAN LOS ELECTORES CUYA INICIAL DEL PRIMER APELLIDO ESTE COMPRENDIDA ENTRE K Y Z

**MUNICIPIO: 023 VENTA DE BAÑOS**

DISTRITO.: 01 SECCION.: 001 SUBSECCION.: 02 MESA/S.: C  
COMPRENDE LAS SIGUIENTES VIAS Y/O ENTIDADES DE POBLACION:

BAÑOS DE CERRATO  
CEMENTOS HONTORIA  
LOCAL ELECTORAL: COLEGIO PUBLICO SAN JOSE DE CALASANZ  
DIRECCION: CALLE VELARDE N°: S/N  
34200 VENTA DE BAÑOS  
EN LA MESA C VOTARAN LOS ELECTORES CUYA INICIAL DEL PRIMER APELLIDO ESTE COMPRENDIDA ENTRE A Y Z

COMPLETO

COMPLETO

**MUNICIPIO: 023 VENTA DE BAÑOS**

DISTRITO.: 01 SECCION.: 002 SUBSECCION.: MESA/S.: U  
COMPRENDE LAS SIGUIENTES VIAS Y/O ENTIDADES DE POBLACION:

VENTA DE BAÑOS  
VENTA DE BAÑOS  
CALLE AGUSTINA DE ARAGON 0051 9999  
0054 9998  
0050 9998  
CALLE BARRIGON  
PLAZA BERRUGUETE  
CALLE DOS DE MAYO 0001 9999  
PLAZA ESPAÑA 0001 9999  
0002 0014  
CALLE FEDERICO MAYO  
CALLE XIMENEZ SANDOVAL  
AVDA ESTACION 0001 0061  
AVDA PABLO PICASSO  
AVDA FRONTERA DE HARO 0001 0003  
CALLE VICTORIO MACHO  
CTRA TARIEGO 0000 S 0000 S  
0002 9998  
CALLE FEDERICO GARCIA LORCA  
CALLE TOMAS Y VALIENTE  
TRVA TOMAS Y VALIENTE  
\*DISEMINADO\*  
LUGAR EXTRARRADIOS

NO COMPLETO

NO COMPLETO

COMPLETO

COMPLETO

COMPLETO

COMPLETO

COMPLETO

COMPLETO

COMPLETO

COMPLETO

COMPLETO

COMPLETO

COMPLETO

COMPLETO

COMPLETO

COMPLETO

COMPLETO

COMPLETO

COMPLETO

COMPLETO

COMPLETO

COMPLETO

COMPLETO

LOCAL ELECTORAL: COLEGIO PUBLICO ANGEL ABIA

DIRECCION: CALLE CHURRUCA N°: 15

34200 VENTA DE BAÑOS  
EN LA MESA U VOTARAN LOS ELECTORES CUYA INICIAL DEL PRIMER APELLIDO ESTE COMPRENDIDA ENTRE A Y Z

**MUNICIPIO: 023 VENTA DE BAÑOS**

DISTRITO.:01 SECCION.:003 SUBSECCION.: MESA/S.:A B  
COMPRENDE LAS SIGUIENTES VIAS Y/O ENTIDADES DE POBLACION:

VENTA DE BAÑOS

VENTA DE BAÑOS

CALLE AGUSTINA DE ARAGON

0001 0049

0002 0052

NO COMPLETO  
NO COMPLETO

COMPLETO

CALLE BARBOTAN

0001 9999

CALLE BARRIGON

0002 0048

COMPLETO

CALLE CARLOS V

CALLE CHURRUCA

CALLE DAOIZ

CALLE DON SANCHO

CALLE DOS DE MAYO

PLAZA ESPAÑA

CALLE GARCIA LORCA

CALLE FRAY LUIS DE LEON

CALLE GRAVINA

CALLE JUAN SEBASTIAN ELCANO

CALLE MAGALLANES

CALLE MURILLO

CALLE SANTIAGO

AVDA ESTACION

AVDA PALENCIA

CALLE CERRATO

CALLE SAN JUAN

CALLE SAN LUIS

CALLE SANTA BARBARA

CALLE SANTA CATALINA

0002 9998

0016 9998

COMPLETO

COMPLETO

COMPLETO

COMPLETO

COMPLETO

COMPLETO

COMPLETO

COMPLETO

0063 9999

COMPLETO

COMPLETO

COMPLETO

COMPLETO

COMPLETO

COMPLETO

COMPLETO

NO COMPLETO

COMPLETO

\*DISEMINADO\*

LUGAR DISEMINADOS

LOCAL ELECTORAL:COLEGIO PUBLICO ANGEL ABIA

DIRECCION:CALLE CHURRUCA N°: 15

34200 VENTA DE BAÑOS

EN LA MESA A VOTARAN LOS ELECTORES CUYA INICIAL DEL PRIMER APELLIDO ESTE COMPRENDIDA ENTRE A Y J

EN LA MESA B VOTARAN LOS ELECTORES CUYA INICIAL DEL PRIMER APELLIDO ESTE COMPRENDIDA ENTRE K Y Z

**MUNICIPIO: 023 VENTA DE BAÑOS**

DISTRITO.:01 SECCION.:005 SUBSECCION.: MESA/S.:U  
COMPRENDE LAS SIGUIENTES VIAS Y/O ENTIDADES DE POBLACION:

VENTA DE BAÑOS

VENTA DE BAÑOS

CALLE ALCALA

CALLE ALFONSO VIII

CLLON ALFONSO VIII

CALLE ALFONSO X

CALLE BALMES

CALLE CARDENAL CISNEROS

CALLE ESPRONCEDA

CALLE FELIPE II

CALLE ISAAC PERAL

CALLE MIGUEL HERNANDEZ

CALLE ZORRILLA

AVDA BENITO LEWIN

PLAZA LIBERTAD

AVDA PRIMERO DE JUNIO

CALLE COULOUNIEIX CHAMIER

CALLE ARMONIA

CALLE CARMEN

PLAZA SANTA ROSA DE LIMA

CALLE RECESVINTO

CALLE VALLE INCLAN

CALLE DEMOCRACIA

0002 9998

0001 9999

0001 9999

NO COMPLETO

NO COMPLETO

COMPLETO

COMPLETO

COMPLETO

COMPLETO

COMPLETO

COMPLETO

COMPLETO

COMPLETO

COMPLETO

COMPLETO

COMPLETO

COMPLETO

COMPLETO

COMPLETO

COMPLETO

COMPLETO

COMPLETO

COMPLETO

COMPLETO

COMPLETO

LOCAL ELECTORAL:COLEGIO PUBLICO FRANCISCO ARGOS

DIRECCION:CALLE AGAPITO MARAZUELA N°: 30

34200 VENTA DE BAÑOS

EN LA MESA U VOTARAN LOS ELECTORES CUYA INICIAL DEL PRIMER APELLIDO ESTE COMPRENDIDA ENTRE A Y Z

**MUNICIPIO: 023 VENTA DE BAÑOS**

DISTRITO.:01 SECCION.:006 SUBSECCION.: MESA/S.:A B  
COMPRENDE LAS SIGUIENTES VIAS Y/O ENTIDADES DE POBLACION:

VENTA DE BAÑOS

VENTA DE BAÑOS

CALLE CANAL

CALLE CERVANTES

CALLE COLON

PLAZA CRISTIANA GARCIA

CALLE ECHEGARAY

CALLE GOYA

CALLE HORACIO MIGUEL

CALLE ISABEL LA CATOLICA

CALLE JORGE MANRIQUE

CALLE LOPE DE VEGA

CALLE MODESTO LAFUENTE

CALLE RECINTO AZUCARERA

CALLE RIO CARRION

CALLE SANTANDER

CALLE UNAMUNO

CALLE VELAZQUEZ

CALLE VILLAMURIEL

AVDA BENITO LEWIN

0000 S 0000 S

0001 9999

NO COMPLETO

NO COMPLETO

COMPLETO

COMPLETO

COMPLETO

COMPLETO

COMPLETO

COMPLETO

COMPLETO

COMPLETO

COMPLETO

COMPLETO

COMPLETO

COMPLETO

COMPLETO

COMPLETO

COMPLETO

COMPLETO

COMPLETO

COMPLETO

COMPLETO

COMPLETO

COMPLETO

COMPLETO

0002 9998

0002 9998

COMPLETO

COMPLETO

COMPLETO

COMPLETO

COMPLETO

COMPLETO

COMPLETO

COMPLETO

LOCAL ELECTORAL:COLEGIO PUBLICO FRANCISCO ARGOS

DIRECCION:CALLE AGAPITO MARAZUELA N°: 30

34200 VENTA DE BAÑOS  
 EN LA MESA A VOTARAN LOS ELECTORES CUYA INICIAL DEL PRIMER APELLIDO ESTE COMPRENDIDA ENTRE A Y J  
 EN LA MESA B VOTARAN LOS ELECTORES CUYA INICIAL DEL PRIMER APELLIDO ESTE COMPRENDIDA ENTRE K Y Z

**MUNICIPIO: 024 BAQUERIN DE CAMPOS**  
 DISTRITO.:01 SECCION...:001 SUBSECCION...: MESA/S...:U  
 COMPRENDE LAS SIGUIENTES VIAS Y/O ENTIDADES DE POBLACION:  
 BAQUERIN DE CAMPOS  
 LOCAL ELECTORAL:AYUNTAMIENTO  
 DIRECCION:BAQUERIN DE CAMPOS N°: S/N  
 34159 BAQUERIN DE CAMPOS  
 EN LA MESA U VOTARAN LOS ELECTORES CUYA INICIAL DEL PRIMER APELLIDO ESTE COMPRENDIDA ENTRE A Y Z

**MUNICIPIO: 025 BARCENA DE CAMPOS**  
 DISTRITO.:01 SECCION...:001 SUBSECCION...: MESA/S...:U  
 COMPRENDE LAS SIGUIENTES VIAS Y/O ENTIDADES DE POBLACION:  
 BARCENA DE CAMPOS  
 LOCAL ELECTORAL:LOCAL DEL AYUNTAMIENTO  
 DIRECCION:CTRA DE ITERO N°: 1  
 34477 BARCENA DE CAMPOS  
 EN LA MESA U VOTARAN LOS ELECTORES CUYA INICIAL DEL PRIMER APELLIDO ESTE COMPRENDIDA ENTRE A Y Z

**MUNICIPIO: 027 BARRUELO DE SANTULLAN**  
 DISTRITO.:01 SECCION...:001 SUBSECCION...:01 MESA/S...:A  
 COMPRENDE LAS SIGUIENTES VIAS Y/O ENTIDADES DE POBLACION:  
 BUSTILLO DE SANTULLAN  
 CILLAMAYOR  
 MATABUENA  
 NAVA DE SANTULLAN  
 SANTA MARIA DE NAVA  
 LOCAL ELECTORAL:COLEGIO NTRA. SRA. DEL CARMEN  
 DIRECCION:CALLE HERMANO BERNARDO N°: 3  
 34820 BARRUELO DE SANTULLAN  
 EN LA MESA A VOTARAN LOS ELECTORES CUYA INICIAL DEL PRIMER APELLIDO ESTE COMPRENDIDA ENTRE A Y Z

**MUNICIPIO: 027 BARRUELO DE SANTULLAN**  
 DISTRITO.:01 SECCION...:001 SUBSECCION...:02 MESA/S...:B  
 COMPRENDE LAS SIGUIENTES VIAS Y/O ENTIDADES DE POBLACION:  
 PORQUERA DE SANTULLAN  
 REVILLA DE SANTULLAN  
 VERBIOS  
 VILLABELLACO  
 VILLANUEVA DE LA TORRE  
 LOCAL ELECTORAL:COLEGIO NTRA. SRA. DEL CARMEN  
 DIRECCION:CALLE HERMANO BERNARDO N°: 3  
 34820 BARRUELO DE SANTULLAN  
 EN LA MESA B VOTARAN LOS ELECTORES CUYA INICIAL DEL PRIMER APELLIDO ESTE COMPRENDIDA ENTRE A Y Z

**MUNICIPIO: 027 BARRUELO DE SANTULLAN**  
 DISTRITO.:01 SECCION...:001 SUBSECCION...:03 MESA/S...:C  
 COMPRENDE LAS SIGUIENTES VIAS Y/O ENTIDADES DE POBLACION:  
 BARRUELO DE SANTULLAN  
 BARRUELO DE SANTULLAN  
 CALLE BUENAVISTA  
 CALLE VIVIENDAS PROTEGIDAS B 14  
 CALLE VIVIENDAS PROTEGIDAS B 8  
 CALLE VIVIENDAS PROTEGIDAS B 11  
 CALLE VIVIENDAS PROTEGIDAS B 13  
 CALLE VIVIENDAS PROTEGIDAS B 7  
 CALLE VIVIENDAS PROTEGIDAS B 9  
 CALLE VIVIENDAS PROTEGIDAS B 5  
 CALLE VIVIENDAS PROTEGIDAS B 4  
 CALLE VIVIENDAS PROTEGIDAS B 10  
 CALLE VIVIENDAS PROTEGIDAS B 12  
 CALLE VIVIENDAS PROTEGIDAS B 1  
 CALLE VIVIENDAS PROTEGIDAS B 2  
 CALLE VIVIENDAS PROTEGIDAS B 6  
 CALLE FERROCARRIL  
 CALLE GARCIA LORCA  
 CALLE AURORA  
 CALLE BARRIO SANTIAGO  
 CALLE PROGRESO (EL)  
 CALLE PAZ (LA)  
 CALLE PIQUERA (LA)  
 CALLE VIVIENDAS PROTEGIDAS B 3  
 PLAZA ANDRES ANDEREZ  
 CALLE VIVIENDAS PROTEGIDAS B 15  
 CALLE VIVIENDAS PROTEGIDAS B 16  
 CALLE VIVIENDAS PROTEGIDAS B 17  
 LOCAL ELECTORAL:COLEGIO NTRA. SRA. DEL CARMEN  
 DIRECCION:CALLE HERMANO BERNARDO N°: 3  
 34820 BARRUELO DE SANTULLAN  
 EN LA MESA C VOTARAN LOS ELECTORES CUYA INICIAL DEL PRIMER APELLIDO ESTE COMPRENDIDA ENTRE A Y Z

**MUNICIPIO: 027 BARRUELO DE SANTULLAN**  
 DISTRITO.:01 SECCION...:002 SUBSECCION...: MESA/S...:A B  
 COMPRENDE LAS SIGUIENTES VIAS Y/O ENTIDADES DE POBLACION:  
 BARRUELO DE SANTULLAN  
 BARRUELO DE SANTULLAN  
 CALLE ALTA DE LA CARRETERA  
 CALLE ALTA DEL RIO  
 CALLE BAJA DEL RIO  
 CALLE BARCENILLA  
 CALLE BARRIO Y MIER  
 CALLE BRAÑOSERA  
 CALLE CEMENTERIO VIEJO  
 CALLE COSTANILLA DEL AYUNTAMIENTO  
 CALLE COVADONGA  
 CALLE HERMANO BERNARDO  
 CALLE HOSPITAL MUNICIPAL  
 CALLE MIGUEL CERVANTES  
 CALLE NUEVA  
 CALLE VALDEMILLO  
 CALLE VIA ANTONIANA  
 AVDA SOR MARIA  
 PLAZA ESPAÑA  
 CALLE ALTA DE LAS ESCUELAS  
 CALLE VICTORIO MACHO  
 CALLE CASADO DEL ALISAL  
 CALLE FRANCISCO DAPENA  
 CALLE JORGE MANRIQUE  
 CALLE ALTA DE SAN PEDRO  
 AVDA CASTILLA Y LEON

AVDA PALENCIA	COMPLETO
CALLE PABLO PICASSO	COMPLETO
CALLE ANTONIO MACHADO	COMPLETO
CALLE VICENTE ALEIXANDRE	COMPLETO
CALLE RAMON Y CAJAL	COMPLETO
CALLE JUAN RAMON JIMENEZ	COMPLETO
CALLE ARROYO DEL MAZO	COMPLETO
CALLE BARRIO BOLAREDO	COMPLETO
CALLE BARRIO DE HELECHAR	COMPLETO
CALLE BARRIO SAN JUAN	COMPLETO
PASEO COLON	COMPLETO
CALLE ERAS (LAS)	COMPLETO
PSAJE DIRECCION	COMPLETO
CALLE SANTA BARBARA	COMPLETO
CALLE SANTO TOMAS	COMPLETO
CALLE TEATRO	COMPLETO
CALLE TRANSFORMADOR (EL)	COMPLETO
CALLE MONTE	COMPLETO
PLAZA FUENTE (LA)	COMPLETO
CALLE FLOR (LA)	COMPLETO
CALLE HUERTAS (LAS)	COMPLETO
CALLE ALEGRIA (LA)	COMPLETO
CALLE CERRADA (LA)	COMPLETO
AVDA CONSTITUCION (LA)	COMPLETO
CALLE CENTRICA (LA)	COMPLETO
PASEO PARQUE	COMPLETO
PLAZA PUEBLO	COMPLETO
CALLE FRAGUA (LA)	COMPLETO
CALLE COMUNEROS (LOS)	COMPLETO
PASEO CUARTELES (LOS)	COMPLETO
PLAZA LIBERTAD (LA)	COMPLETO
CALLE CLERENCIO REBOLLEDO	COMPLETO
CALLE GOYA	COMPLETO
LOCAL ELECTORAL:COLEGIO NTRA. SRA. DEL CARMEN	
DIRECCION:CALLE HERMANO BERNARDO N°: 3	
34820 BARRUELO DE SANTULLAN	
EN LA MESA A VOTARAN LOS ELECTORES CUYA INICIAL DEL PRIMER APELLIDO ESTE COMPRENDIDA ENTRE A Y J	
EN LA MESA B VOTARAN LOS ELECTORES CUYA INICIAL DEL PRIMER APELLIDO ESTE COMPRENDIDA ENTRE K Y Z	
<b>MUNICIPIO: 028 BASCONES DE OJEDA</b>	
DISTRITO.:01 SECCION...:001 SUBSECCION...: MESA/S...:U	
COMPRENDE LAS SIGUIENTES VIAS Y/O ENTIDADES DE POBLACION:	
BASCONES DE OJEDA	COMPLETO
LOCAL ELECTORAL:SALON CASA CONSISTORIAL. PLANTA BAJA	
DIRECCION:PLAZA MAYOR N°: 1	
34406 BASCONES DE OJEDA	
EN LA MESA U VOTARAN LOS ELECTORES CUYA INICIAL DEL PRIMER APELLIDO ESTE COMPRENDIDA ENTRE A Y Z	
<b>MUNICIPIO: 029 BECERRIL DE CAMPOS</b>	
DISTRITO.:01 SECCION...:001 SUBSECCION...: MESA/S...:A B	
COMPRENDE LAS SIGUIENTES VIAS Y/O ENTIDADES DE POBLACION:	
BECERRIL DE CAMPOS	COMPLETO
EN LA MESA A VOTARAN LOS ELECTORES CUYA INICIAL DEL PRIMER APELLIDO ESTE COMPRENDIDA ENTRE A Y I	
LOCAL ELECTORAL:SALONES ANTIGUAS ESCUELAS PUB. ALA DCHA	
DIRECCION:PLAZA MAYOR N°: 1	
34310 BECERRIL DE CAMPOS	
EN LA MESA B VOTARAN LOS ELECTORES CUYA INICIAL DEL PRIMER APELLIDO ESTE COMPRENDIDA ENTRE J Y Z	
LOCAL ELECTORAL:SALONES ANTIGUAS ESCUELAS PUB. ALA IZDA	
DIRECCION:PLAZA MAYOR N°: 1	
34310 BECERRIL DE CAMPOS	
<b>MUNICIPIO: 031 BELMONTE DE CAMPOS</b>	
DISTRITO.:01 SECCION...:001 SUBSECCION...: MESA/S...:U	
COMPRENDE LAS SIGUIENTES VIAS Y/O ENTIDADES DE POBLACION:	
BELMONTE DE CAMPOS	COMPLETO
EN LA MESA U VOTARAN LOS ELECTORES CUYA INICIAL DEL PRIMER APELLIDO ESTE COMPRENDIDA ENTRE A Y Z	
LOCAL ELECTORAL:AYUNTAMIENTO	
DIRECCION:CALLE CALVO SOTELO N°: 12	
34149 BELMONTE DE CAMPOS	
<b>MUNICIPIO: 032 BERZOSILLA</b>	
DISTRITO.:01 SECCION...:001 SUBSECCION...: MESA/S...:U	
COMPRENDE LAS SIGUIENTES VIAS Y/O ENTIDADES DE POBLACION:	
BASCONES DE EBRO	COMPLETO
BERZOSILLA	COMPLETO
CUILLAS DEL VALLE	COMPLETO
OLLEROS DE PAREDES RUBIAS	COMPLETO
EN LA MESA U VOTARAN LOS ELECTORES CUYA INICIAL DEL PRIMER APELLIDO ESTE COMPRENDIDA ENTRE A Y Z	
LOCAL ELECTORAL:AYUNTAMIENTO. SALON DE SESIONES	
DIRECCION:BERZOSILLA N°: S/N	
34814 BERZOSILLA	
<b>MUNICIPIO: 033 BOADA DE CAMPOS</b>	
DISTRITO.:01 SECCION...:001 SUBSECCION...: MESA/S...:U	
COMPRENDE LAS SIGUIENTES VIAS Y/O ENTIDADES DE POBLACION:	
BOADA DE CAMPOS	COMPLETO
EN LA MESA U VOTARAN LOS ELECTORES CUYA INICIAL DEL PRIMER APELLIDO ESTE COMPRENDIDA ENTRE A Y Z	
LOCAL ELECTORAL:ANTIGUAS ESCUELAS	
DIRECCION:PLAZA JOSE ANTONIO N°: S/N S	
34148 BOADA DE CAMPOS	
<b>MUNICIPIO: 034 BOADILLA DEL CAMINO</b>	
DISTRITO.:01 SECCION...:001 SUBSECCION...: MESA/S...:U	
COMPRENDE LAS SIGUIENTES VIAS Y/O ENTIDADES DE POBLACION:	
BOADILLA DEL CAMINO	COMPLETO
EN LA MESA U VOTARAN LOS ELECTORES CUYA INICIAL DEL PRIMER APELLIDO ESTE COMPRENDIDA ENTRE A Y Z	
LOCAL ELECTORAL:AYUNTAMIENTO. SALON DE SESIONES	
DIRECCION:PLAZA MAYOR N°: S/N	
34468 BOADILLA DEL CAMINO	
<b>MUNICIPIO: 035 BOADILLA DE RIOSECO</b>	
DISTRITO.:01 SECCION...:001 SUBSECCION...: MESA/S...:U	
COMPRENDE LAS SIGUIENTES VIAS Y/O ENTIDADES DE POBLACION:	
BOADILLA DE RIOSECO	COMPLETO
EN LA MESA U VOTARAN LOS ELECTORES CUYA INICIAL DEL PRIMER APELLIDO ESTE COMPRENDIDA ENTRE A Y Z	
LOCAL ELECTORAL:CAMARA AGRARIA	
DIRECCION:CALLE LOS MESONES N°: S/N	
34348 BOADILLA DE RIOSECO	
<b>MUNICIPIO: 036 BRAÑOSERA</b>	
DISTRITO.:01 SECCION...:001 SUBSECCION...:01 MESA/S...:A	
COMPRENDE LAS SIGUIENTES VIAS Y/O ENTIDADES DE POBLACION:	
BRAÑOSERA	COMPLETO
EN LA MESA A VOTARAN LOS ELECTORES CUYA INICIAL DEL PRIMER APELLIDO ESTE COMPRENDIDA ENTRE A Y Z	
LOCAL ELECTORAL:CENTRO SOCIAL ANTIGUA ESCUELA	

DIRECCION: BRAÑOSERA N°: S/N  
34829 BRAÑOSERA

**MUNICIPIO: 036 BRAÑOSERA**  
DISTRITO.:01 SECCION.:001 SUBSECCION.:02 MESA/S.:B  
COMPRENDE LAS SIGUIENTES VIAS Y/O ENTIDADES DE POBLACION:  
ORBO  
VALLEJO DE ORBO  
EN LA MESA B VOTARAN LOS ELECTORES CUYA INICIAL DEL PRIMER APELLIDO ESTE COMPRENDIDA ENTRE A Y Z  
LOCAL ELECTORAL: ASOCIACION DE VECINOS  
DIRECCION: VALLEJO DE ORBO N°: S/N  
34829 BRAÑOSERA

**MUNICIPIO: 036 BRAÑOSERA**  
DISTRITO.:01 SECCION.:001 SUBSECCION.:03 MESA/S.:C  
COMPRENDE LAS SIGUIENTES VIAS Y/O ENTIDADES DE POBLACION:  
SALCEDILLO  
EN LA MESA C VOTARAN LOS ELECTORES CUYA INICIAL DEL PRIMER APELLIDO ESTE COMPRENDIDA ENTRE A Y Z  
LOCAL ELECTORAL: CASA CONCEJO  
DIRECCION: SALCEDILLO N°: S/N  
34829 BRAÑOSERA

**MUNICIPIO: 036 BRAÑOSERA**  
DISTRITO.:01 SECCION.:001 SUBSECCION.:04 MESA/S.:D  
COMPRENDE LAS SIGUIENTES VIAS Y/O ENTIDADES DE POBLACION:  
VALBERZOSO  
EN LA MESA D VOTARAN LOS ELECTORES CUYA INICIAL DEL PRIMER APELLIDO ESTE COMPRENDIDA ENTRE A Y Z  
LOCAL ELECTORAL: ANTIGUA ESCUELA  
DIRECCION: VALBERZOSO N°: S/N  
34829 BRAÑOSERA

**MUNICIPIO: 037 BUENAVISTA DE VALDAVIA**  
DISTRITO.:01 SECCION.:001 SUBSECCION.:01 MESA/S.:A  
COMPRENDE LAS SIGUIENTES VIAS Y/O ENTIDADES DE POBLACION:  
BARRIOSUSO  
BUENAVISTA DE VALDAVIA  
RENEDO DE VALDAVIA  
EN LA MESA A VOTARAN LOS ELECTORES CUYA INICIAL DEL PRIMER APELLIDO ESTE COMPRENDIDA ENTRE A Y Z  
LOCAL ELECTORAL: AYUNTAMIENTO VIEJO  
DIRECCION: CALLE MAYOR N°: S/N S  
34115 BUENAVISTA DE VALDAVIA

**MUNICIPIO: 037 BUENAVISTA DE VALDAVIA**  
DISTRITO.:01 SECCION.:001 SUBSECCION.:02 MESA/S.:B  
COMPRENDE LAS SIGUIENTES VIAS Y/O ENTIDADES DE POBLACION:  
ARENILLAS DE SAN PELAYO  
EN LA MESA B VOTARAN LOS ELECTORES CUYA INICIAL DEL PRIMER APELLIDO ESTE COMPRENDIDA ENTRE A Y Z  
LOCAL ELECTORAL: AYUNTAMIENTO DE ARENILLAS DE SAN PELAYO  
DIRECCION: CALLE MAYOR N°: S/N S  
34115 BUENAVISTA DE VALDAVIA

**MUNICIPIO: 037 BUENAVISTA DE VALDAVIA**  
DISTRITO.:01 SECCION.:001 SUBSECCION.:03 MESA/S.:C  
COMPRENDE LAS SIGUIENTES VIAS Y/O ENTIDADES DE POBLACION:  
POLVOROSA DE VALDAVIA  
EN LA MESA C VOTARAN LOS ELECTORES CUYA INICIAL DEL PRIMER APELLIDO ESTE COMPRENDIDA ENTRE A Y Z  
LOCAL ELECTORAL: CENTRO CULTURAL DE POLVOROSA DE VALDAVIA  
DIRECCION: CALLE MAYOR N°: S/N S  
34115 BUENAVISTA DE VALDAVIA

**MUNICIPIO: 038 BUSTILLO DE LA VEGA**  
DISTRITO.:01 SECCION.:001 SUBSECCION.:01 MESA/S.:A  
COMPRENDE LAS SIGUIENTES VIAS Y/O ENTIDADES DE POBLACION:  
BUSTILLO DE LA VEGA  
EN LA MESA A VOTARAN LOS ELECTORES CUYA INICIAL DEL PRIMER APELLIDO ESTE COMPRENDIDA ENTRE A Y Z  
LOCAL ELECTORAL: ESCUELA DEL AYUNTAMIENTO  
DIRECCION: CALLE DEL MEDIO N°: 11  
34116 BUSTILLO DE LA VEGA

**MUNICIPIO: 038 BUSTILLO DE LA VEGA**  
DISTRITO.:01 SECCION.:001 SUBSECCION.:02 MESA/S.:B  
COMPRENDE LAS SIGUIENTES VIAS Y/O ENTIDADES DE POBLACION:  
LAGUNILLA DE LA VEGA  
EN LA MESA B VOTARAN LOS ELECTORES CUYA INICIAL DEL PRIMER APELLIDO ESTE COMPRENDIDA ENTRE A Y Z  
LOCAL ELECTORAL: ANTIGUA ESCUELA DE LAGUNILLA DE LA VEGA  
DIRECCION: CALLE LA IGLESIA N°: 32  
34116 BUSTILLO DE LA VEGA

**MUNICIPIO: 039 BUSTILLO DEL PARAMO DE CARRION**  
DISTRITO.:01 SECCION.:001 SUBSECCION.: MESA/S.:U  
COMPRENDE LAS SIGUIENTES VIAS Y/O ENTIDADES DE POBLACION:  
BUSTILLO DEL PARAMO DE CARRION  
EN LA MESA U VOTARAN LOS ELECTORES CUYA INICIAL DEL PRIMER APELLIDO ESTE COMPRENDIDA ENTRE A Y Z  
LOCAL ELECTORAL: CASA CONSISTORIAL. CONSULTORIO MEDICO  
DIRECCION: PLAZA DEL AYUNTAMIENTO, N°: S/N  
34129 BUSTILLO DEL PARAMO DE CARRION

**MUNICIPIO: 041 CALAHORRA DE BOEDO**  
DISTRITO.:01 SECCION.:001 SUBSECCION.: MESA/S.:U  
COMPRENDE LAS SIGUIENTES VIAS Y/O ENTIDADES DE POBLACION:  
CALAHORRA DE BOEDO  
EN LA MESA U VOTARAN LOS ELECTORES CUYA INICIAL DEL PRIMER APELLIDO ESTE COMPRENDIDA ENTRE A Y Z  
LOCAL ELECTORAL: AYUNTAMIENTO. PLANTA BAJA  
DIRECCION: CALAHORRA DE BOEDO N°: S/N  
34407 CALAHORRA DE BOEDO

**MUNICIPIO: 042 CALZADA DE LOS MOLINOS**  
DISTRITO.:01 SECCION.:001 SUBSECCION.: MESA/S.:U  
COMPRENDE LAS SIGUIENTES VIAS Y/O ENTIDADES DE POBLACION:  
CALZADA DE LOS MOLINOS  
EN LA MESA U VOTARAN LOS ELECTORES CUYA INICIAL DEL PRIMER APELLIDO ESTE COMPRENDIDA ENTRE A Y Z  
LOCAL ELECTORAL: ESCUELA DE NIÑOS  
DIRECCION: CALLE LAS ESCUELAS N°: S/N  
34129 CALZADA DE LOS MOLINOS

**MUNICIPIO: 045 CAPILLAS**  
DISTRITO.:01 SECCION.:001 SUBSECCION.: MESA/S.:U  
COMPRENDE LAS SIGUIENTES VIAS Y/O ENTIDADES DE POBLACION:  
CAPILLAS  
EN LA MESA U VOTARAN LOS ELECTORES CUYA INICIAL DEL PRIMER APELLIDO ESTE COMPRENDIDA ENTRE A Y Z  
LOCAL ELECTORAL: ANTIGUAS ESCUELAS  
DIRECCION: PLAZA DEL CORRO N°: S/N S  
34148 CAPILLAS

**MUNICIPIO: 046 CARDEÑOSA DE VOLPEJERA**  
DISTRITO.:01 SECCION.:001 SUBSECCION.: MESA/S.:U  
COMPRENDE LAS SIGUIENTES VIAS Y/O ENTIDADES DE POBLACION:  
CARDEÑOSA DE VOLPEJERA  
EN LA MESA U VOTARAN LOS ELECTORES CUYA INICIAL DEL PRIMER APELLIDO ESTE COMPRENDIDA ENTRE A Y Z

LOCAL ELECTORAL: AYUNTAMIENTO. SALON CENTRO CULTURAL  
 DIRECCION: PLAZA MAYOR N°: 1  
 34309 CARDEÑOSA DE VOLPEJERA

**MUNICIPIO: 047 CARRION DE LOS CONDES**

DISTRITO.: 01 SECCION.: 001 SUBSECCION.: 01 MESA/S.: A  
 COMPRENDE LAS SIGUIENTES VIAS Y/O ENTIDADES DE POBLACION:

CARRION DE LOS CONDES

CARRION DE LOS CONDES

CALLE ALFONSO II  
 CALLE ALFONSO VII  
 CALLE ARIJA MERINO  
 CALLE ARZOBISPO BENAVIDES  
 CALLE ARZOBISPO CANTERO  
 CALLE CASAS DE LOS MAESTROS  
 CALLE DON PEDRO I  
 CALLE ESTEBAN COLLANTES  
 CALLE FERNANDO IV  
 CALLE HORTALEZA  
 CALLE HUERTAS (LAS)  
 CALLE JOSE ANTONIO GIRON

0001 9999

NO COMPLETO  
 NO COMPLETO

COMPLETO  
 COMPLETO  
 COMPLETO  
 COMPLETO  
 COMPLETO

0001 0009

COMPLETO  
 COMPLETO  
 COMPLETO  
 COMPLETO

0004 9998

0015 9999

CALLE MATADERO  
 CALLE MOISES SANTOS  
 CALLE OBISPO ALVAREZ VOZ MEDIANO  
 CALLE OBISPO MOLINO  
 CALLE OBISPO SOUTO VIZOSO  
 CALLE PEDRO ROMERO  
 CALLE PIÑA BLASCO  
 CALLE RABI DON SEM TOB  
 CALLE RUIZ GIRON  
 CALLE SANCHO IV  
 CALLE SANTA EULALIA  
 CALLE SANTO DOMINGO  
 CALLE CARBONEROS  
 CALLE CERCAS (LAS)  
 CLON SANCHO IV  
 CTRA SAN MAMES  
 PLAZA BELEN  
 PLAZA CAIDOS (LOS)

0002 9998

COMPLETO  
 COMPLETO  
 COMPLETO  
 COMPLETO  
 COMPLETO  
 COMPLETO  
 COMPLETO

0002 9998

0001 9999

COMPLETO  
 COMPLETO  
 COMPLETO  
 COMPLETO

0004 9998

0005 9999

COMPLETO

0001 0005

0002 0006

PLAZA SAN ANDRES  
 PLAZA SAN JULIAN

COMPLETO  
 COMPLETO  
 COMPLETO  
 COMPLETO  
 COMPLETO

AVDA LEOPOLDO MARIA DE CASTRO  
 AVDA LEOPOLDO DE CASTRO  
 LUGAR DEPOSITO AGUA  
 CALLE SAN ZOILO  
 CALLE CRUZ (LA)

\*DISEMINADO\*

LUGAR PARQUE (EL)  
 CALLE CAMINO SANTIAGO  
 CTRA LOGROÑO VIGO  
 CTRA SALDAÑA  
 LUGAR ABADIA DE ABAJO  
 LUGAR ABADIA DE ARRIBA  
 LUGAR FITENA (LA)  
 LUGAR SALCEDA (LA)  
 LUGAR VIVERO FORESTAL  
 LUGAR DEHESA DE MACINTOS  
 LUGAR MOLINO (EL)

NO COMPLETO  
 COMPLETO  
 COMPLETO  
 COMPLETO  
 COMPLETO  
 COMPLETO  
 COMPLETO  
 COMPLETO  
 COMPLETO  
 COMPLETO  
 COMPLETO

EN LA MESA A VOTARAN LOS ELECTORES CUYA INICIAL DEL PRIMER APELLIDO ESTE COMPRENDIDA ENTRE A Y Z  
 LOCAL ELECTORAL: C.P. NACIONAL MARQUES DE SANTILLANA

DIRECCION: CALLE HORTALEZA N°: 2  
 34120 CARRION DE LOS CONDES

**MUNICIPIO: 047 CARRION DE LOS CONDES**

DISTRITO.: 01 SECCION.: 001 SUBSECCION.: 02 MESA/S.: B  
 COMPRENDE LAS SIGUIENTES VIAS Y/O ENTIDADES DE POBLACION:

TORRE DE LOS MOLINOS

EN LA MESA B VOTARAN LOS ELECTORES CUYA INICIAL DEL PRIMER APELLIDO ESTE COMPRENDIDA ENTRE A Y Z  
 LOCAL ELECTORAL: TELECLUB

DIRECCION: TORRE DE LOS MOLINOS N°: S/N  
 34129 CARRION DE LOS CONDES

**MUNICIPIO: 047 CARRION DE LOS CONDES**

DISTRITO.: 01 SECCION.: 002 SUBSECCION.: MESA/S.: A B  
 COMPRENDE LAS SIGUIENTES VIAS Y/O ENTIDADES DE POBLACION:

CARRION DE LOS CONDES

CARRION DE LOS CONDES

AVDA MANUELA RIZO  
 AVDA HISTORIADOR RAMIREZ  
 CALLE ALFONSO II  
 CALLE ALFONSO III  
 CALLE ALFONSO XI  
 CALLE CARRETAS  
 CALLE CELESTINA FERNANDEZ  
 CALLE CLERIGO PASTOR  
 PLAZA CONDES DE CARRION  
 CALLE DON PEDRO I  
 CALLE DONCELLAS (LAS)  
 CALLE ERAS DE SANTA MARIA  
 CALLE FERNAN GOMEZ  
 CALLE JOFRE VILLEGAS  
 CALLE JOSE ANTONIO GIRON

0002 0012

NO COMPLETO  
 NO COMPLETO  
 COMPLETO  
 COMPLETO

COMPLETO  
 COMPLETO  
 COMPLETO  
 COMPLETO  
 COMPLETO  
 COMPLETO  
 COMPLETO

0002 0016

COMPLETO  
 COMPLETO  
 COMPLETO  
 COMPLETO

0001 0013

0002 0002

CALLE JOSE ANTONIO PRIMO DE RIVERA  
 CALLE MARQUES DE SANTILLANA  
 CALLE MONTE ARGEL  
 CALLE OBISPO BUSTAMANTE  
 CALLE PADRE GIL  
 CALLE PADRE RESTITUTO DEL VALLE  
 CALLE RUIZ GIRON  
 CALLE SAN BARTOLOME  
 CALLE SAN JUAN  
 CALLE SANTA CLARA  
 CALLE SANTA MARIA  
 CALLE SANTIAGO DELGADO  
 CALLE SOR LUISA  
 CALLE TENERIAS  
 CALLE CERCAS (LAS)

0001 9999

COMPLETO  
 COMPLETO  
 COMPLETO  
 COMPLETO  
 COMPLETO  
 COMPLETO  
 COMPLETO

COMPLETO  
 COMPLETO  
 COMPLETO  
 COMPLETO  
 COMPLETO  
 COMPLETO  
 COMPLETO

0001 9999

CLLON SANTIAGO			COMPLETO
AVDA PEREGRINOS (DE LOS)			COMPLETO
CALLE PADRE SISINIO NEVARES			COMPLETO
CTRA SAN MAMES	0002	9998	
PLAZA CAIDOS (LOS)	0001	0003	
	0002	0002	
PLAZA CONDE GARAY			COMPLETO
PLAZA CURA CARRION			COMPLETO
PLAZA GENERALISIMO			COMPLETO
PLAZA MARQUES DE SANTILLANA			COMPLETO
PLAZA PADRE MARCELINO CHAMPAGNAT			COMPLETO
PLAZA PADRE RESTITUTO DEL VALLE			COMPLETO
PLAZA PIÑA MERINO			COMPLETO
PLAZA REGENTES (LOS)			COMPLETO
PLAZA SAN JUAN			COMPLETO
PLAZA SAN JULIAN	0007	0009	
	0008	0008	
PLAZA SANTA MARIA			COMPLETO
TRVA SAN BARTOLOME			COMPLETO
CALLE ENRIQUE FUENTES QUINTANA			COMPLETO
CALLE SENADOR CARLOS OLLERO			COMPLETO
CALLE SAN JULIAN			COMPLETO
CMNO CUESTA LA MORA			COMPLETO
*DISEMINADO*			NO COMPLETO
LUGAR DEHESA CIGUEÑERA			COMPLETO
CTRA PALENCIA			COMPLETO
EN LA MESA A VOTARAN LOS ELECTORES CUYA INICIAL DEL PRIMER APELLIDO ESTE COMPRENDIDA ENTRE A Y Z			
LOCAL ELECTORAL:ANTIGUA BIBLIOTECA PUBLICA MUNICIPAL			
DIRECCION:PLAZA GENERALISIMO N°: 2			
34120 CARRION DE LOS CONDES			
EN LA MESA B VOTARAN LOS ELECTORES CUYA INICIAL DEL PRIMER APELLIDO ESTE COMPRENDIDA ENTRE K Y Z			
LOCAL ELECTORAL:CASA DE CULTURA			
DIRECCION:PLAZA CONDES DE CARRION N°: 1			
34120 CARRION DE LOS CONDES			
<b>MUNICIPIO: 048 CASTIL DE VELA</b>			
DISTRITO.:01 SECCION.:001 SUBSECCION.: MESA/S.:U			
COMPRENDE LAS SIGUIENTES VIAS Y/O ENTIDADES DE POBLACION:			
CASTIL DE VELA			COMPLETO
EN LA MESA U VOTARAN LOS ELECTORES CUYA INICIAL DEL PRIMER APELLIDO ESTE COMPRENDIDA ENTRE A Y Z			
LOCAL ELECTORAL:AYUNTAMIENTO. DEPENDENCIAS JUZG. DE PAZ			
DIRECCION:CALLE GENERAL FRANCO N°: S/N			
34149 CASTIL DE VELA			
<b>MUNICIPIO: 049 CASTREJON DE LA PEÑA</b>			
DISTRITO.:01 SECCION.:001 SUBSECCION.: MESA/S.:U			
COMPRENDE LAS SIGUIENTES VIAS Y/O ENTIDADES DE POBLACION:			
CANTORAL DE LA PEÑA			COMPLETO
CASTREJON DE LA PEÑA			COMPLETO
CUBILLO DE CASTREJON			COMPLETO
LOMA DE CASTREJON			COMPLETO
PISON DE CASTREJON			COMPLETO
RECUEVA DE LA PEÑA			COMPLETO
ROSCALES DE LA PEÑA			COMPLETO
TRASPEÑA DE LA PEÑA			COMPLETO
VILLANUEVA DE LA PEÑA			COMPLETO
BOEDO DE CASTREJON			COMPLETO
EN LA MESA U VOTARAN LOS ELECTORES CUYA INICIAL DEL PRIMER APELLIDO ESTE COMPRENDIDA ENTRE A Y Z			
LOCAL ELECTORAL:LOCAL ESCUELA DE MAYORES			
DIRECCION:PLAZA AYUNTAMIENTO N°: S/N			
34850 CASTREJON DE LA PEÑA			
<b>MUNICIPIO: 050 CASTRILLO DE DON JUAN</b>			
DISTRITO.:01 SECCION.:001 SUBSECCION.: MESA/S.:U			
COMPRENDE LAS SIGUIENTES VIAS Y/O ENTIDADES DE POBLACION:			
CASTRILLO DE DON JUAN			COMPLETO
EN LA MESA U VOTARAN LOS ELECTORES CUYA INICIAL DEL PRIMER APELLIDO ESTE COMPRENDIDA ENTRE A Y Z			
LOCAL ELECTORAL:CASA CONSISTORIAL-LOCAL USOS MULTIPLES			
DIRECCION:PLAZA CASTILLA Y LEON N°: 12			
34246 CASTRILLO DE DON JUAN			
<b>MUNICIPIO: 051 CASTRILLO DE ONIELO</b>			
DISTRITO.:01 SECCION.:001 SUBSECCION.: MESA/S.:U			
COMPRENDE LAS SIGUIENTES VIAS Y/O ENTIDADES DE POBLACION:			
CASTRILLO DE ONIELO			COMPLETO
EN LA MESA U VOTARAN LOS ELECTORES CUYA INICIAL DEL PRIMER APELLIDO ESTE COMPRENDIDA ENTRE A Y Z			
LOCAL ELECTORAL:AYUNTAMIENTO			
DIRECCION:PLAZA MAYOR N°: S/N S			
34219 CASTRILLO DE ONIELO			
<b>MUNICIPIO: 052 CASTRILLO DE VILLAVEGA</b>			
DISTRITO.:01 SECCION.:001 SUBSECCION.: MESA/S.:U			
COMPRENDE LAS SIGUIENTES VIAS Y/O ENTIDADES DE POBLACION:			
CASTRILLO DE VILLAVEGA			COMPLETO
EN LA MESA U VOTARAN LOS ELECTORES CUYA INICIAL DEL PRIMER APELLIDO ESTE COMPRENDIDA ENTRE A Y Z			
LOCAL ELECTORAL:AYUNTAMIENTO			
DIRECCION:PLAZA MAYOR N°: 1			
34478 CASTRILLO DE VILLAVEGA			
<b>MUNICIPIO: 053 CASTROMOCHO</b>			
DISTRITO.:01 SECCION.:001 SUBSECCION.: MESA/S.:U			
COMPRENDE LAS SIGUIENTES VIAS Y/O ENTIDADES DE POBLACION:			
CASTROMOCHO			COMPLETO
EN LA MESA U VOTARAN LOS ELECTORES CUYA INICIAL DEL PRIMER APELLIDO ESTE COMPRENDIDA ENTRE A Y Z			
LOCAL ELECTORAL:SALON DEL AYUNTAMIENTO			
DIRECCION:PLAZA ESPAÑA N°: 6			
34150 CASTROMOCHO			
<b>MUNICIPIO: 055 CERVATOS DE LA CUEZA</b>			
DISTRITO.:01 SECCION.:001 SUBSECCION.:01 MESA/S.:A			
COMPRENDE LAS SIGUIENTES VIAS Y/O ENTIDADES DE POBLACION:			
CERVATOS DE LA CUEZA			COMPLETO
QUINTANILLA DE LA CUEZA			COMPLETO
EN LA MESA A VOTARAN LOS ELECTORES CUYA INICIAL DEL PRIMER APELLIDO ESTE COMPRENDIDA ENTRE A Y Z			
LOCAL ELECTORAL:ESCUELA DE PRIMARIA			
DIRECCION:PLAZA REPUBLICA ARGENTINA. CERVATOS DE LA CUEZA N°: 1			
34309 CERVATOS DE LA CUEZA			
<b>MUNICIPIO: 055 CERVATOS DE LA CUEZA</b>			
DISTRITO.:01 SECCION.:001 SUBSECCION.:02 MESA/S.:B			
COMPRENDE LAS SIGUIENTES VIAS Y/O ENTIDADES DE POBLACION:			
CALZADILLA DE LA CUEZA			COMPLETO
EN LA MESA B VOTARAN LOS ELECTORES CUYA INICIAL DEL PRIMER APELLIDO ESTE COMPRENDIDA ENTRE A Y Z			
LOCAL ELECTORAL:SALA DEL AYUNTAMIENTO			
DIRECCION:CALLE MAYOR. CALZADILLA DE LA CUEZA N°: 3			
34309 CERVATOS DE LA CUEZA			





DIRECCION:PLAZA DE LA CRUZ N°: S/N  
34840 CERVERA DE PISUERGA

**MUNICIPIO: 056 CERVERA DE PISUERGA**

DISTRITO.:01 SECCION...:003 SUBSECCION...:01 MESA/S...:A  
COMPRENDE LAS SIGUIENTES VIAS Y/O ENTIDADES DE POBLACION:

REBANAL DE LAS LLANTAS  
RESOBA

RUESGA

SAN MARTIN DE LOS HERREROS

SANTIBANEZ DE RESOBA

VENTANILLA

COMPLETO  
COMPLETO  
COMPLETO  
COMPLETO  
COMPLETO

EN LA MESA A VOTARAN LOS ELECTORES CUYA INICIAL DEL PRIMER APELLIDO ESTE COMPRENDIDA ENTRE A Y Z

LOCAL ELECTORAL:CASA CONCEJO

DIRECCION:VENTANILLA N°: S/N

34844 CERVERA DE PISUERGA

**MUNICIPIO: 056 CERVERA DE PISUERGA**

DISTRITO.:01 SECCION...:003 SUBSECCION...:02 MESA/S...:B  
COMPRENDE LAS SIGUIENTES VIAS Y/O ENTIDADES DE POBLACION:

BARCENILLA DE PISUERGA

QUINTANALUENGOS

RUEDA DE PISUERGA

VALLESPINOSO DE CERVERA

COMPLETO  
COMPLETO  
COMPLETO  
COMPLETO

EN LA MESA B VOTARAN LOS ELECTORES CUYA INICIAL DEL PRIMER APELLIDO ESTE COMPRENDIDA ENTRE A Y Z

LOCAL ELECTORAL:CASA CONCEJO

DIRECCION:QUINTANALUENGOS N°: S/N

34839 CERVERA DE PISUERGA

**MUNICIPIO: 056 CERVERA DE PISUERGA**

DISTRITO.:01 SECCION...:003 SUBSECCION...:03 MESA/S...:C  
COMPRENDE LAS SIGUIENTES VIAS Y/O ENTIDADES DE POBLACION:

CUBILLO DE OJEDA

ESTALAYA

GRAMEDO

RABANAL DE LOS CABALLEROS

VALSADORNIN

VAÑES

VERDEÑA

COMPLETO  
COMPLETO  
COMPLETO  
COMPLETO  
COMPLETO  
COMPLETO

EN LA MESA C VOTARAN LOS ELECTORES CUYA INICIAL DEL PRIMER APELLIDO ESTE COMPRENDIDA ENTRE A Y Z

LOCAL ELECTORAL:C.P.C. MODESTO LAFUENTE PLANTA BAJA DCHA

DIRECCION:PLAZA DE LA CRUZ N°: S/N

34840 CERVERA DE PISUERGA

**MUNICIPIO: 056 CERVERA DE PISUERGA**

DISTRITO.:01 SECCION...:003 SUBSECCION...:04 MESA/S...:D  
COMPRENDE LAS SIGUIENTES VIAS Y/O ENTIDADES DE POBLACION:

ARBEJAL

CELADA DE ROBLECEDO

HERRERUELA DE CASTILLERIA

LIGUERZANA

PERAZANCAS DE OJEDA

SAN FELICES DE CASTILLERIA

COMPLETO  
COMPLETO  
COMPLETO  
COMPLETO  
COMPLETO  
COMPLETO

EN LA MESA D VOTARAN LOS ELECTORES CUYA INICIAL DEL PRIMER APELLIDO ESTE COMPRENDIDA ENTRE A Y Z

LOCAL ELECTORAL:C.P.C. MODESTO LAFUENTE PLANTA BAJA DCHA

DIRECCION:PLAZA DE LA CRUZ N°: S/N

34840 CERVERA DE PISUERGA

**MUNICIPIO: 057 CEVICO DE LA TORRE**

DISTRITO.:01 SECCION...:001 SUBSECCION...: MESA/S...:U  
COMPRENDE LAS SIGUIENTES VIAS Y/O ENTIDADES DE POBLACION:

CEVICO DE LA TORRE

COMPLETO

EN LA MESA U VOTARAN LOS ELECTORES CUYA INICIAL DEL PRIMER APELLIDO ESTE COMPRENDIDA ENTRE A Y Z

LOCAL ELECTORAL:EDIFICIO DE LAS ESCUELAS. AULA PRIMERA

DIRECCION:AVDA. VALLADOLID N°: 1

34218 CEVICO DE LA TORRE

**MUNICIPIO: 058 CEVICO NAVERO**

DISTRITO.:01 SECCION...:001 SUBSECCION...: MESA/S...:U  
COMPRENDE LAS SIGUIENTES VIAS Y/O ENTIDADES DE POBLACION:

CEVICO NAVERO

COMPLETO

EN LA MESA U VOTARAN LOS ELECTORES CUYA INICIAL DEL PRIMER APELLIDO ESTE COMPRENDIDA ENTRE A Y Z

LOCAL ELECTORAL:AYUNTAMIENTO. PLANTA BAJA

DIRECCION:CALLE REAL N°: S/N

34245 CEVICO NAVERO

**MUNICIPIO: 059 CISNEROS**

DISTRITO.:01 SECCION...:001 SUBSECCION...: MESA/S...:U  
COMPRENDE LAS SIGUIENTES VIAS Y/O ENTIDADES DE POBLACION:

CISNEROS

COMPLETO

EN LA MESA U VOTARAN LOS ELECTORES CUYA INICIAL DEL PRIMER APELLIDO ESTE COMPRENDIDA ENTRE A Y Z

LOCAL ELECTORAL:EL SINDICATO

DIRECCION:CALLE CARDENAL CISNEROS N°: 1

34320 CISNEROS

**MUNICIPIO: 060 COBOS DE CERRATO**

DISTRITO.:01 SECCION...:001 SUBSECCION...: MESA/S...:U  
COMPRENDE LAS SIGUIENTES VIAS Y/O ENTIDADES DE POBLACION:

COBOS DE CERRATO

COMPLETO

EN LA MESA U VOTARAN LOS ELECTORES CUYA INICIAL DEL PRIMER APELLIDO ESTE COMPRENDIDA ENTRE A Y Z

LOCAL ELECTORAL:AYUNTAMIENTO

DIRECCION:CALLE REAL N°: 61

34258 COBOS DE CERRATO

**MUNICIPIO: 061 COLLAZOS DE BOEDO**

DISTRITO.:01 SECCION...:001 SUBSECCION...: MESA/S...:U  
COMPRENDE LAS SIGUIENTES VIAS Y/O ENTIDADES DE POBLACION:

COLLAZOS DE BOEDO

OTEROS DE BOEDO

COMPLETO  
COMPLETO

EN LA MESA U VOTARAN LOS ELECTORES CUYA INICIAL DEL PRIMER APELLIDO ESTE COMPRENDIDA ENTRE A Y Z

LOCAL ELECTORAL:AYUNTAMIENTO. SALON DE ACTOS

DIRECCION:COLLAZOS DE BOEDO N°: S/N

34407 COLLAZOS DE BOEDO

**MUNICIPIO: 062 CONGOSTO DE VALDAVIA**

DISTRITO.:01 SECCION...:001 SUBSECCION...: MESA/S...:U  
COMPRENDE LAS SIGUIENTES VIAS Y/O ENTIDADES DE POBLACION:

CONGOSTO DE VALDAVIA

CORNONCILLO

VILLANUEVA DE ABAJO

COMPLETO  
COMPLETO  
COMPLETO

EN LA MESA U VOTARAN LOS ELECTORES CUYA INICIAL DEL PRIMER APELLIDO ESTE COMPRENDIDA ENTRE A Y Z

LOCAL ELECTORAL:AYUNTAMIENTO.PLANTA SEGUNDA

DIRECCION:PLAZA DEL AYUNTAMIENTO (CONGOSTO DE VALDAVIA) N°: S/N S

34118 CONGOSTO DE VALDAVIA

**MUNICIPIO: 063 CORDOVILLA LA REAL**

DISTRITO.:01 SECCION...:001 SUBSECCION...: MESA/S...:U  
COMPRENDE LAS SIGUIENTES VIAS Y/O ENTIDADES DE POBLACION:

CORDOVILLA LA REAL			COMPLETO
DEHESA DE CORDOVILLA			COMPLETO
DEHESA DE MATANZAS			COMPLETO
DEHESA DE VILLANDRANDO			COMPLETO
DEHESA DE SAN SALVADOR DEL MORAL			COMPLETO
EN LA MESA U VOTARAN LOS ELECTORES CUYA INICIAL DEL PRIMER APELLIDO ESTE COMPRENDIDA ENTRE A Y Z			
LOCAL ELECTORAL:CONSULTORIO MEDICO			
DIRECCION:CALLE LAS BODEGAS N°: S/N			
34259 CORDOVILLA LA REAL			
<b>MUNICIPIO: 066 CUBILLAS DE CERRATO</b>			
DISTRITO.:01 SECCION.:001 SUBSECCION.: MESA/S.:U			
COMPRENDE LAS SIGUIENTES VIAS Y/O ENTIDADES DE POBLACION:			COMPLETO
CUBILLAS DE CERRATO			
EN LA MESA U VOTARAN LOS ELECTORES CUYA INICIAL DEL PRIMER APELLIDO ESTE COMPRENDIDA ENTRE A Y Z			
LOCAL ELECTORAL:AYUNTAMIENTO. PLANTA BAJA			
DIRECCION:PLAZA AYUNTAMIENTO N°: S/N			
34219 CUBILLAS DE CERRATO			
<b>MUNICIPIO: 067 DEHESA DE MONTEJO</b>			
DISTRITO.:01 SECCION.:001 SUBSECCION.: MESA/S.:U			
COMPRENDE LAS SIGUIENTES VIAS Y/O ENTIDADES DE POBLACION:			COMPLETO
COLMENARES DE OJEDA			COMPLETO
DEHESA DE MONTEJO			COMPLETO
ESTACION (LA)			COMPLETO
VADO			
EN LA MESA U VOTARAN LOS ELECTORES CUYA INICIAL DEL PRIMER APELLIDO ESTE COMPRENDIDA ENTRE A Y Z			
LOCAL ELECTORAL:AYUNTAMIENTO DE DEHESA DE MONTEJO			
DIRECCION:CALLE LA MATA N°: S/N S			
34844 DEHESA DE MONTEJO			
<b>MUNICIPIO: 068 DEHESA DE ROMANOS</b>			
DISTRITO.:01 SECCION.:001 SUBSECCION.: MESA/S.:U			
COMPRENDE LAS SIGUIENTES VIAS Y/O ENTIDADES DE POBLACION:			COMPLETO
DEHESA DE ROMANOS			
EN LA MESA U VOTARAN LOS ELECTORES CUYA INICIAL DEL PRIMER APELLIDO ESTE COMPRENDIDA ENTRE A Y Z			
LOCAL ELECTORAL:SALON DE ACTOS DE LA CASA CONSISTORIAL			
DIRECCION:CALLE REAL, N°: 12			
34406 DEHESA DE ROMANOS			
<b>MUNICIPIO: 069 DUEÑAS</b>			
DISTRITO.:01 SECCION.:001 SUBSECCION.: MESA/S.:A B			
COMPRENDE LAS SIGUIENTES VIAS Y/O ENTIDADES DE POBLACION:			NO COMPLETO
DUEÑAS			NO COMPLETO
DUEÑAS			
CTRA AMPUDIA	0002	9998	
CALLE BENDITO			COMPLETO
CALLE BONDAD			COMPLETO
PLAZA CAMPILLO	0001	0007	
	0002	0008	
CALLE CANONIGA			COMPLETO
CALLE CASA CAIDA			COMPLETO
PLAZA CONDE DE VALLELLANO			COMPLETO
CALLE CORREDERA			COMPLETO
CALLE DAMAS			COMPLETO
PLAZA DOCTOR SINOVA			COMPLETO
PLAZA ESPAÑA	0001	0013	
	0002	0012	
	0016	0018	
	0017	0017	
CALLE FRAGUAS			COMPLETO
CALLE HOYO			COMPLETO
PLAZA ISABEL LA CATOLICA			COMPLETO
CALLE MEJORADA	0001	9999	
CALLE MISERICORDIA			COMPLETO
CALLE PASTORES			COMPLETO
CALLE PUENTECILLA			COMPLETO
CALLE VINATEROS			COMPLETO
CALLE PUERTO LEON			COMPLETO
CALLE SAN PEDRO			COMPLETO
CALLE SACRISTAN			COMPLETO
CALLE SANTA CRUZ			COMPLETO
CALLE SANTA EULALIA			COMPLETO
CALLE SANTA MARINA			COMPLETO
PLAZA SANTA TERESA			COMPLETO
CALLE SANTO TOMAS			COMPLETO
CALLE TEJERA			COMPLETO
CALLE TRAS IGLESIA			COMPLETO
AVDA ZACATIN			COMPLETO
AVDA CORPORACION			COMPLETO
CALLE SAN JUAN			COMPLETO
CALLE SAN ANTON			COMPLETO
PLAZA CONSTITUCION			COMPLETO
CALLE CRISTO			COMPLETO
PLAZA CUARTEL			COMPLETO
PASEO MIRADOR			COMPLETO
CALLE TERCIAS (LAS)	0002	9998	
TRVA PASTORES			COMPLETO
TRVA PESCADERIA	0006	9998	
CALLE BOTEROS			COMPLETO
*DISEMINADO*			NO COMPLETO
LUGAR EXTRARRADIO			COMPLETO
LOCAL ELECTORAL:AYUNTAMIENTO			
DIRECCION:PLAZA ESPAÑA N°: 1			
34210 DUEÑAS			
EN LA MESA A VOTARAN LOS ELECTORES CUYA INICIAL DEL PRIMER APELLIDO ESTE COMPRENDIDA ENTRE A Y J			
EN LA MESA B VOTARAN LOS ELECTORES CUYA INICIAL DEL PRIMER APELLIDO ESTE COMPRENDIDA ENTRE K Y Z			
<b>MUNICIPIO: 069 DUEÑAS</b>			
DISTRITO.:01 SECCION.:002 SUBSECCION.: MESA/S.:A B			
COMPRENDE LAS SIGUIENTES VIAS Y/O ENTIDADES DE POBLACION:			NO COMPLETO
DUEÑAS			NO COMPLETO
DUEÑAS			COMPLETO
AVDA ABILIO CALDERON	0000 S	0000 S	
CTRA AMPUDIA	0001	9999	
CALLE ANTONIO MONEDERO			COMPLETO
CALLE CALVO SOTELO			COMPLETO
PLAZA CAMPILLO	0009	0009	
	0010	0010	
CALLE CANAL			COMPLETO
CALLE CASTELLARES			COMPLETO

CALLE EGIDIO MATE				COMPLETO
PLAZA ESPAÑA	0014	0014		
	0015	0015		
CALLE ESTACION				COMPLETO
CALLE GENERAL MOLA				COMPLETO
CALLE JOSE SAINZ				COMPLETO
CALLE MANGARRES				COMPLETO
CALLE MATADERO				COMPLETO
CALLE MEJORADA	0002	9998		
CALLE OBISPO RUBIN				COMPLETO
CALLE PESCADERIA				COMPLETO
CALLE VAQUERIA				COMPLETO
AVDA JOSE ANTONIO				COMPLETO
AVDA CAPITAN LOBO				COMPLETO
PLAZA SAN AGUSTIN				COMPLETO
CALLE VIRGEN DE ONECHA				COMPLETO
CALLE GRUPO CIUDAD DE DUEÑAS				COMPLETO
CALLE SAN VICENTE				COMPLETO
CALLE SAN BLAS				COMPLETO
CMNO AGUACHAL				COMPLETO
CALLE CAIDOS (LOS)				COMPLETO
CALLE CANDELAS (LAS)				COMPLETO
CALLE MEDIO (DEL)				COMPLETO
CALLE TEMPLARIOS (LOS)				COMPLETO
CALLE BARBACANA				COMPLETO
CALLE TERCIAS (LAS)	0000 S	0000 S		
	0001	9999		
CMNO CASTRA				COMPLETO
CMNO ERAS				COMPLETO
PLAZA FEDERICO MAYO				COMPLETO
CALLE GRANERO DEL DUQUE				COMPLETO
AVDA PALENCIA	0000 S	0000 S		
TRVA PESCADERIA	0001	9999		
	0002	0004		
AVDA VALORIA				COMPLETO
URB SAN VICENTE				COMPLETO
AVDA VALLADOLID				COMPLETO
*DISEMINADO*				NO COMPLETO
LUGAR CANDUELA				COMPLETO
LUGAR PUENTE COLGANTE				COMPLETO
LUGAR TORRECILLA				COMPLETO
CALLE VAQUERIA				COMPLETO
CMNO REAL				COMPLETO
LUGAR SAN ANDRES				COMPLETO
LUGAR SAN MIGUEL				COMPLETO
CMNO LLANILLOS				COMPLETO
CMNO HONDO				COMPLETO
SAN ISIDRO DE DUEÑAS				COMPLETO
ZONA RESIDENCIAL CAMPONECHA				COMPLETO
LOCAL ELECTORAL: BIBLIOTECA				
DIRECCION: PLAZA SAN AGUSTIN N°: 3				
34210 DUEÑAS				
EN LA MESA A VOTARAN LOS ELECTORES CUYA INICIAL DEL PRIMER APELLIDO ESTE COMPRENDIDA ENTRE A Y J				
EN LA MESA B VOTARAN LOS ELECTORES CUYA INICIAL DEL PRIMER APELLIDO ESTE COMPRENDIDA ENTRE K Y Z				
<b>MUNICIPIO: 070 ESPINOSA DE CERRATO</b>				
DISTRITO.:01 SECCION...:001 SUBSECCION...: MESA/S...:U				
COMPRENDE LAS SIGUIENTES VIAS Y/O ENTIDADES DE POBLACION:				
ESPINOSA DE CERRATO				COMPLETO
LOCAL ELECTORAL: SALON AYUNTAMIENTO				
DIRECCION: CALLE LA PLAZA N°: S/N				
34248 ESPINOSA DE CERRATO				
EN LA MESA U VOTARAN LOS ELECTORES CUYA INICIAL DEL PRIMER APELLIDO ESTE COMPRENDIDA ENTRE A Y Z				
<b>MUNICIPIO: 071 ESPINOSA DE VILLAGONZALO</b>				
DISTRITO.:01 SECCION...:001 SUBSECCION...: MESA/S...:U				
COMPRENDE LAS SIGUIENTES VIAS Y/O ENTIDADES DE POBLACION:				
ESPINOSA DE VILLAGONZALO				COMPLETO
LOCAL ELECTORAL: CASA DE LA CULTURA				
DIRECCION: CALLE REAL N°: 25				
34491 ESPINOSA DE VILLAGONZALO				
EN LA MESA U VOTARAN LOS ELECTORES CUYA INICIAL DEL PRIMER APELLIDO ESTE COMPRENDIDA ENTRE A Y Z				
<b>MUNICIPIO: 072 FRECHILLA</b>				
DISTRITO.:01 SECCION...:001 SUBSECCION...: MESA/S...:U				
COMPRENDE LAS SIGUIENTES VIAS Y/O ENTIDADES DE POBLACION:				
FRECHILLA				COMPLETO
LOCAL ELECTORAL: CENTRO CULTURAL. ANTIGUAS ESCUELAS				
DIRECCION: CALLE ANSELMO ARENILLAS N°: S/N S				
34330 FRECHILLA				
EN LA MESA U VOTARAN LOS ELECTORES CUYA INICIAL DEL PRIMER APELLIDO ESTE COMPRENDIDA ENTRE A Y Z				
<b>MUNICIPIO: 073 FRESNO DEL RIO</b>				
DISTRITO.:01 SECCION...:001 SUBSECCION...: MESA/S...:U				
COMPRENDE LAS SIGUIENTES VIAS Y/O ENTIDADES DE POBLACION:				
FRESNO DEL RIO				COMPLETO
LOCAL ELECTORAL: CASA DE CULTURA				
DIRECCION: CALLE MAYOR N°: 101				
34889 FRESNO DEL RIO				
EN LA MESA U VOTARAN LOS ELECTORES CUYA INICIAL DEL PRIMER APELLIDO ESTE COMPRENDIDA ENTRE A Y Z				
<b>MUNICIPIO: 074 FROMISTA</b>				
DISTRITO.:01 SECCION...:001 SUBSECCION...: MESA/S...:U				
COMPRENDE LAS SIGUIENTES VIAS Y/O ENTIDADES DE POBLACION:				
FROMISTA				COMPLETO
LOCAL ELECTORAL: BIBLIOTECA MUNICIPAL				
DIRECCION: PLAZA DEL TUY N°: 6				
34440 FROMISTA				
EN LA MESA U VOTARAN LOS ELECTORES CUYA INICIAL DEL PRIMER APELLIDO ESTE COMPRENDIDA ENTRE A Y Z				
<b>MUNICIPIO: 076 FUENTES DE NAVA</b>				
DISTRITO.:01 SECCION...:001 SUBSECCION...: MESA/S...:U				
COMPRENDE LAS SIGUIENTES VIAS Y/O ENTIDADES DE POBLACION:				
FUENTES DE NAVA				COMPLETO
LOCAL ELECTORAL: AYUNTAMIENTO. PLANTA BAJA				
DIRECCION: PLAZA CALVO SOTELLO N°: S/N S				
34337 FUENTES DE NAVA				
EN LA MESA U VOTARAN LOS ELECTORES CUYA INICIAL DEL PRIMER APELLIDO ESTE COMPRENDIDA ENTRE A Y Z				
<b>MUNICIPIO: 077 FUENTES DE VALDEPERO</b>				
DISTRITO.:01 SECCION...:001 SUBSECCION...: MESA/S...:U				
COMPRENDE LAS SIGUIENTES VIAS Y/O ENTIDADES DE POBLACION:				
FUENTES DE VALDEPERO				COMPLETO

LOCAL ELECTORAL: SALON DE SESIONES AYUNTAMIENTO

DIRECCION: PLAZA MAYOR N°: 1

34419 FUENTES DE VALDEPERO

EN LA MESA U VOTARAN LOS ELECTORES CUYA INICIAL DEL PRIMER APELLIDO ESTE COMPRENDIDA ENTRE A Y Z

**MUNICIPIO: 079 GRIJOTA**

DISTRITO.: 01 SECCION...: 001 SUBSECCION...: MESA/S...: U

COMPRENDE LAS SIGUIENTES VIAS Y/O ENTIDADES DE POBLACION:

GRIJOTA

COMPLETO

LOCAL ELECTORAL: EDIFICIO AYUNTAMIENTO. LOCAL C. AGRARIA

DIRECCION: PLAZA ESPAÑA N°: S/N

34192 GRIJOTA

EN LA MESA U VOTARAN LOS ELECTORES CUYA INICIAL DEL PRIMER APELLIDO ESTE COMPRENDIDA ENTRE A Y Z

**MUNICIPIO: 080 GUARDO**

DISTRITO.: 01 SECCION...: 001 SUBSECCION...: MESA/S...: U

COMPRENDE LAS SIGUIENTES VIAS Y/O ENTIDADES DE POBLACION:

GUARDO

GUARDO

CALLE ARROYAL

CALLE BECQUER

CALLE CERVANTES

CALLE LOPE DE VEGA

CALLE MAYOR

CALLE RIO CHICO

0003 0005

0005 9999

0006 9998

0001 9999

0010 9998

0017 9999

NO COMPLETO

NO COMPLETO

COMPLETO

COMPLETO

COMPLETO

COMPLETO

AVDA CASTILLA Y LEON

PASEO AYUNTAMIENTO

CALLE SOTO (EL)

\*DISEMINADO\*

LUGAR SOTO (EL)

COMPLETO

NO COMPLETO

COMPLETO

LOCAL ELECTORAL: COLEGIO PUBLICO VEGARREDONDA. LOCAL 1

DIRECCION: CALLE LOS MOLINOS, N°: 3

34880 GUARDO

EN LA MESA U VOTARAN LOS ELECTORES CUYA INICIAL DEL PRIMER APELLIDO ESTE COMPRENDIDA ENTRE A Y Z

**MUNICIPIO: 080 GUARDO**

DISTRITO.: 01 SECCION...: 002 SUBSECCION...: MESA/S...: U

COMPRENDE LAS SIGUIENTES VIAS Y/O ENTIDADES DE POBLACION:

GUARDO

GUARDO

CALLE CALVO SOTELO

PLAZA DON EDMUNDO

CALLE JACOMETREZO

CALLE MAYOR

0011 9999

0004 9998

0021 9999

NO COMPLETO

NO COMPLETO

COMPLETO

COMPLETO

COMPLETO

CALLE VALDECASTRO

AVDA ASTURIAS

CALLE SANTA ANA

CALLE BAJO OTERO

CALLE SAN JUAN

TRVA VALDECASTRO

CALLE BARQUILLO (EL)

CALLE CAMPEJO (EL)

CALLE ENRIQUEZ (LOS)

CALLE HERRADURA (LA)

CALLE IGLESIA (LA)

0002 0002

0001 9999

0001 9999

0002 0026

COMPLETO

COMPLETO

COMPLETO

COMPLETO

COMPLETO

COMPLETO

COMPLETO

COMPLETO

COMPLETO

CALLE OTERO (EL)

CALLE PINAR (EL)

CALLE UNION (LA)

0000 S 0000 S

0002 9998

0005 9999

0001 0003

COMPLETO

COMPLETO

LOCAL ELECTORAL: ESCUELAS EL OTERO. LOCAL 1

DIRECCION: CALLE LA IGLESIA N°: 7

34880 GUARDO

EN LA MESA U VOTARAN LOS ELECTORES CUYA INICIAL DEL PRIMER APELLIDO ESTE COMPRENDIDA ENTRE A Y Z

**MUNICIPIO: 080 GUARDO**

DISTRITO.: 01 SECCION...: 003 SUBSECCION...: MESA/S...: A B

COMPRENDE LAS SIGUIENTES VIAS Y/O ENTIDADES DE POBLACION:

GUARDO

GUARDO

CALLE ALFAREROS

PLAZA DON EDMUNDO

0001 0009

0002 9998

0002 0002

NO COMPLETO

NO COMPLETO

COMPLETO

CALLE MAYOR

AVDA SANTANDER

CALLE LUIS DE FELIPE

CALLE SAN JUAN

AVDA PALENCIA

CALLE IGLESIA (LA)

0002 9998

0002 9998

0028 0028

0030 9998

0000 S 0000 S

0002 9998

0005 9999

COMPLETO

COMPLETO

COMPLETO

COMPLETO

CALLE VALLE (EL)

CALLE CERRO (EL)

CALLE LOMA (LA)

CALLE OLMA (LA)

CALLE ERONA (LA)

CALLE MEDIO (EL)

CALLE PALOMA (LA)

CALLE PRADO (EL)

CALLE PUENTECILLA (LA)

CALLE TEJERA (LA)

CALLE CUESTA (LA)

CALLE ERICA (LA)

CALLE ESTRELLA (LA)

CALLE FLOR (LA)

CALLE FUENTE (LA)

CALLE GOLONDRINA (LA)

CALLE SOLANA (LA)

CALLE VEGAS (LAS)

CALLE PARRA (LA)

CALLE ARENAL (EL)

CALLE CASTILLO (EL)

COMPLETO

COMPLETO

COMPLETO

COMPLETO

COMPLETO

COMPLETO

COMPLETO

COMPLETO

COMPLETO

COMPLETO

COMPLETO

COMPLETO

COMPLETO

COMPLETO

COMPLETO

COMPLETO

COMPLETO

COMPLETO

COMPLETO

NO COMPLETO

COMPLETO

COMPLETO

COMPLETO

\*DISEMINADO\*

LUGAR CAMPOS DE LA PEÑA

INTORCISA

MUÑECA

EN LA MESA A VOTARAN LOS ELECTORES CUYA INICIAL DEL PRIMER APELLIDO ESTE COMPRENDIDA ENTRE A Y J  
 LOCAL ELECTORAL: ESCUELAS EL OTERO. LOCAL 2  
 DIRECCION: CALLE LA IGLESIA N°: 7  
 34880 GUARDO

EN LA MESA B VOTARAN LOS ELECTORES CUYA INICIAL DEL PRIMER APELLIDO ESTE COMPRENDIDA ENTRE K Y Z  
 LOCAL ELECTORAL: ESCUELAS EL OTERO. LOCAL 3  
 DIRECCION: CALLE LA IGLESIA N°: 7  
 34880 GUARDO

**MUNICIPIO: 080 GUARDO**

DISTRITO.:02 SECCION...:001 SUBSECCION...: MESA/S...:A B  
 COMPRENDE LAS SIGUIENTES VIAS Y/O ENTIDADES DE POBLACION:

GUARDO

GUARDO

CALLE JORGE MANRIQUE  
 CALLE RIO EBRO  
 AVDA SAN MIGUEL  
 AVDA ASTURIAS

0004 9998  
 0009 9999

NO COMPLETO  
 NO COMPLETO  
 COMPLETO  
 COMPLETO  
 COMPLETO

CALLE RIO DUERO  
 CALLE PICON  
 CALLE CASAS DEL HOGAR

0028 0032  
 0029 0031

COMPLETO  
 COMPLETO

CALLE URBANIZACION SAN MIGUEL  
 CALLE UNION (LA)  
 CALLE PARQUE (EL)  
 PLAZA CONSTITUCION (LA)  
 CALLE MOLINOS (LOS)  
 CTRA RIAÑO (DE)

0001 0003

COMPLETO  
 COMPLETO  
 COMPLETO  
 COMPLETO  
 COMPLETO

EN LA MESA A VOTARAN LOS ELECTORES CUYA INICIAL DEL PRIMER APELLIDO ESTE COMPRENDIDA ENTRE A Y J  
 LOCAL ELECTORAL: COLEGIO PUBLICO VEGARREDONDA. LOCAL 2  
 DIRECCION: CALLE LOS MOLINOS N°: 3  
 34880 GUARDO

EN LA MESA B VOTARAN LOS ELECTORES CUYA INICIAL DEL PRIMER APELLIDO ESTE COMPRENDIDA ENTRE K Y Z  
 LOCAL ELECTORAL: COLEGIO PUBLICO VEGARREDONDA. LOCAL 3  
 DIRECCION: CALLE LOS MOLINOS N°: 3  
 34880 GUARDO

**MUNICIPIO: 080 GUARDO**

DISTRITO.:02 SECCION...:002 SUBSECCION...: MESA/S...:U  
 COMPRENDE LAS SIGUIENTES VIAS Y/O ENTIDADES DE POBLACION:

GUARDO

GUARDO

CALLE MAYOR  
 CALLE RIO CHICO  
 AVDA CASTILLA Y LEON  
 AVDA ASTURIAS  
 PASEO AYUNTAMIENTO

0007 0019  
 0001 0003  
 0002 0010  
 0001 0007  
 0001 0015  
 0002 0008  
 0001 0015  
 0002 0014

NO COMPLETO  
 NO COMPLETO

CALLE CASAS DEL HOGAR  
 CALLE SAN ANTONIO  
 CALLE SANTA BARBARA

0000 S 0000 S  
 0001 0013  
 0002 9998

COMPLETO

EN LA MESA U VOTARAN LOS ELECTORES CUYA INICIAL DEL PRIMER APELLIDO ESTE COMPRENDIDA ENTRE A Y Z  
 LOCAL ELECTORAL: COLEGIO PUBLICO VEGARREDONDA. LOCAL 4  
 DIRECCION: CALLE LOS MOLINOS N°: 3  
 34880 GUARDO

**MUNICIPIO: 080 GUARDO**

DISTRITO.:02 SECCION...:003 SUBSECCION...: MESA/S...:A B  
 COMPRENDE LAS SIGUIENTES VIAS Y/O ENTIDADES DE POBLACION:

GUARDO

GUARDO

CALLE ALBARIZA  
 CALLE CORCOS  
 CALLE CRISTO DEL AMPARO  
 CALLE NORTE  
 AVDA EXPLOSIVOS  
 AVDA CASTILLA Y LEON  
 CALLE SAN ISIDRO  
 CALLE CEROJAL  
 CALLE SAN LUIS  
 CALLE SAN MARTIN  
 CALLE SAN MATEO  
 CTRA MAGDALENA (LA)  
 CALLE CORTINA (LA)  
 CALLE ESTACION (LA)  
 CALLE MAGDALENA (LA)  
 CALLE ROZA (LA)  
 CALLE SENDERO (EL)  
 CALLE SESTIL (EL)  
 CALLE PONIENTE (EL)  
 CALLE ANGEL (EL)  
 CALLE QUINTANA (LA)  
 CALLE AVELLANOS (LOS)  
 CALLE ROBLES (LOS)  
 LUGAR POLIGONO LAS ROZAS  
 CALLE CARMEN (EL)  
 CALLE HORQUILLA (LA)  
 CALLE COLONIA E.R.T.  
 CALLE ACEBO (EL)  
 TRVA ESTACION (LA)  
 CMNO RENTA (DE LA)  
 CMNO SAN MIGUEL  
 LUGAR ZONA INDUSTRIAL

0022 9998

NO COMPLETO  
 NO COMPLETO  
 COMPLETO  
 COMPLETO  
 COMPLETO  
 COMPLETO  
 COMPLETO

\*DISEMINADO\*

LUGAR PEÑA CUCAÑA

SAN PEDRO DE CANSOLES

EN LA MESA A VOTARAN LOS ELECTORES CUYA INICIAL DEL PRIMER APELLIDO ESTE COMPRENDIDA ENTRE A Y J  
 LOCAL ELECTORAL: ESCUELA FORMACION PROFESIONAL. LOCAL 1  
 DIRECCION: CALLE EL CARMEN N°: 9  
 34880 GUARDO

EN LA MESA B VOTARAN LOS ELECTORES CUYA INICIAL DEL PRIMER APELLIDO ESTE COMPRENDIDA ENTRE K Y Z  
 LOCAL ELECTORAL: ESCUELA FORMACION PROFESIONAL. LOCAL 2  
 DIRECCION: CALLE EL CARMEN N°: 9  
 34880 GUARDO

**MUNICIPIO: 080 GUARDO**

DISTRITO.:02 SECCION...:005 SUBSECCION...: MESA/S...:A B  
 COMPRENDE LAS SIGUIENTES VIAS Y/O ENTIDADES DE POBLACION:

NO COMPLETO  
 COMPLETO  
 COMPLETO



CALLE DOCTOR ABAD			COMPLETO
PLAZA JOSE ANTONIO GIRON	0001	0005	
	0002	0004	
	0019	9999	
	0020	9998	
	0001	9999	
CALLE MARCELINO ARANA			COMPLETO
CALLE PANERA			COMPLETO
CALLE PIEDAD			
CALLE REAL	0001	9999	
CALLE SOLEDAD			COMPLETO
PLAZA SANTA ANA	0001	0007	
AVDA AMERICA	0000	0000	S
	0001	9999	
LUGAR BARRIO DE SAN PEDRO			COMPLETO
AVDA EUSEBIO SALVADOR MERINO	0030	9998	
	0049	9999	
	0001	9999	
CALLE PANAMA			COMPLETO
CALLE FORMENTERA			COMPLETO
CALLE MALLORCA			
AVDA SANTANDER	0002	9998	
CALLE TENERIFE			COMPLETO
CALLE NICARAGUA	0015	9999	
	0018	9998	
	0013	9999	
	0032	9998	
CALLE MEXICO			COMPLETO
CALLE HONDURAS			COMPLETO
CALLE PADRE TORRES			COMPLETO
CALLE LUIS GONZALEZ ALONSO			COMPLETO
CALLE LUIS SALVADOR			COMPLETO
CALLE JOSE CORRAL			COMPLETO
CALLE VICTORIO MACHO			COMPLETO
PLAZA CONSTITUCION			COMPLETO
CALLE MENORCA			COMPLETO
CALLE GRAN CANARIA			COMPLETO
CALLE LANZAROTE			COMPLETO
CALLE IBIZA			COMPLETO
CALLE GOMERA			COMPLETO
CALLE BARRIO NUEVO			COMPLETO
CALLE ALONSO BERRUGUETE			COMPLETO
CALLE PALMA (LA)			COMPLETO
PASEO TILOS (LOS)			COMPLETO
CALLE ANGELES (LOS)			COMPLETO
CALLE SERNA (LA)			COMPLETO
CALLE CORRAL DE ANAGALLO			COMPLETO
TRVA PIEDAD (LA)			COMPLETO
CALLE FUERTEVENTURA			COMPLETO
LUGAR FUENTE LOS CAÑOS			COMPLETO
*DISEMINADO*			COMPLETO
VILLABERMUDO			COMPLETO
LOCAL ELECTORAL:C.P. COMARCAL NTRA. SRA. DE LA PIEDAD			
DIRECCION:CALLE MARIA AUXILIADORA N°: S/N			
34400 HERRERA DE PISUERGA			
EN LA MESA A VOTARAN LOS ELECTORES CUYA INICIAL DEL PRIMER APELLIDO ESTE COMPRENDIDA ENTRE A Y J			
EN LA MESA B VOTARAN LOS ELECTORES CUYA INICIAL DEL PRIMER APELLIDO ESTE COMPRENDIDA ENTRE K Y Z			
<b>MUNICIPIO: 083 HERRERA DE PISUERGA</b>			
DISTRITO.:01 SECCION...:002 SUBSECCION...:02 MESA/S...:C			
COMPRENDE LAS SIGUIENTES VIAS Y/O ENTIDADES DE POBLACION:			
NAVEROS DE PISUERGA			COMPLETO
LOCAL ELECTORAL:SALON DE ACTOS DEL AYUNTAMIENTO DE N. P.			
DIRECCION:NAVEROS DE PISUERGA N°: S/N			
34405 HERRERA DE PISUERGA			
EN LA MESA C VOTARAN LOS ELECTORES CUYA INICIAL DEL PRIMER APELLIDO ESTE COMPRENDIDA ENTRE A Y Z			
<b>MUNICIPIO: 083 HERRERA DE PISUERGA</b>			
DISTRITO.:01 SECCION...:002 SUBSECCION...:03 MESA/S...:D			
COMPRENDE LAS SIGUIENTES VIAS Y/O ENTIDADES DE POBLACION:			
OLMOS DE PISUERGA			COMPLETO
LOCAL ELECTORAL:SALON DE ACTOS DEL AYUNTAMIENTO DE O. P.			
DIRECCION:OLMOS DE PISUERGA N°: S/N			
34405 HERRERA DE PISUERGA			
EN LA MESA D VOTARAN LOS ELECTORES CUYA INICIAL DEL PRIMER APELLIDO ESTE COMPRENDIDA ENTRE A Y Z			
<b>MUNICIPIO: 083 HERRERA DE PISUERGA</b>			
DISTRITO.:01 SECCION...:002 SUBSECCION...:04 MESA/S...:E			
COMPRENDE LAS SIGUIENTES VIAS Y/O ENTIDADES DE POBLACION:			
VENTOSA DE PISUERGA			COMPLETO
LOCAL ELECTORAL:SALON DE ACTOS DEL AYUNTAMIENTO DE V. P.			
DIRECCION:VENTOSA DE PISUERGA N°: S/N			
34405 HERRERA DE PISUERGA			
EN LA MESA E VOTARAN LOS ELECTORES CUYA INICIAL DEL PRIMER APELLIDO ESTE COMPRENDIDA ENTRE A Y Z			
<b>MUNICIPIO: 084 HERRERA DE VALDECAÑAS</b>			
DISTRITO.:01 SECCION...:001 SUBSECCION...: MESA/S...:U			
COMPRENDE LAS SIGUIENTES VIAS Y/O ENTIDADES DE POBLACION:			
HERRERA DE VALDECAÑAS			COMPLETO
LOCAL ELECTORAL:AYUNTAMIENTO. SALON DE ACTOS			
DIRECCION:PLAZA ABILIO CALDERON N°: 1			
34259 HERRERA DE VALDECAÑAS			
EN LA MESA U VOTARAN LOS ELECTORES CUYA INICIAL DEL PRIMER APELLIDO ESTE COMPRENDIDA ENTRE A Y Z			
<b>MUNICIPIO: 086 HONTORIA DE CERRATO</b>			
DISTRITO.:01 SECCION...:001 SUBSECCION...: MESA/S...:U			
COMPRENDE LAS SIGUIENTES VIAS Y/O ENTIDADES DE POBLACION:			
HONTORIA DE CERRATO			COMPLETO
LOCAL ELECTORAL:ESCUELA MIXTA DE SAN MIGUEL ARCANGEL			
DIRECCION:CALLE DEL RIO N°: S/N			
34209 HONTORIA DE CERRATO			
EN LA MESA U VOTARAN LOS ELECTORES CUYA INICIAL DEL PRIMER APELLIDO ESTE COMPRENDIDA ENTRE A Y Z			
<b>MUNICIPIO: 087 HORNILLOS DE CERRATO</b>			
DISTRITO.:01 SECCION...:001 SUBSECCION...: MESA/S...:U			
COMPRENDE LAS SIGUIENTES VIAS Y/O ENTIDADES DE POBLACION:			
HORNILLOS DE CERRATO			COMPLETO
LOCAL ELECTORAL:AYUNTAMIENTO. SALON DE SESIONES			
DIRECCION:CALLE EL CORRO N°: 1			
34249 HORNILLOS DE CERRATO			
EN LA MESA U VOTARAN LOS ELECTORES CUYA INICIAL DEL PRIMER APELLIDO ESTE COMPRENDIDA ENTRE A Y Z			
<b>MUNICIPIO: 088 HUSILLOS</b>			
DISTRITO.:01 SECCION...:001 SUBSECCION...: MESA/S...:U			
COMPRENDE LAS SIGUIENTES VIAS Y/O ENTIDADES DE POBLACION:			
HUSILLOS			COMPLETO
LOCAL ELECTORAL:AYUNTAMIENTO			

DIRECCION: CALLE ABILIO CALDERON N°: 13  
34419 HUSILLOS  
EN LA MESA U VOTARAN LOS ELECTORES CUYA INICIAL DEL PRIMER APELLIDO ESTE COMPRENDIDA ENTRE A Y Z

**MUNICIPIO: 089 ITERO DE LA VEGA**  
DISTRITO.:01 SECCION...:001 SUBSECCION...: MESA/S...:U  
COMPRENDE LAS SIGUIENTES VIAS Y/O ENTIDADES DE POBLACION:  
ITERO DE LA VEGA  
LOCAL ELECTORAL: AYUNTAMIENTO  
DIRECCION: CALLE VIRGEN DEL PILAR N°: S/N  
34468 ITERO DE LA VEGA  
EN LA MESA U VOTARAN LOS ELECTORES CUYA INICIAL DEL PRIMER APELLIDO ESTE COMPRENDIDA ENTRE A Y Z

**MUNICIPIO: 091 LAGARTOS**  
DISTRITO.:01 SECCION...:001 SUBSECCION...: MESA/S...:U  
COMPRENDE LAS SIGUIENTES VIAS Y/O ENTIDADES DE POBLACION:  
LAGARTOS  
TERRADILLOS DE LOS TEMPLARIOS  
VILLAMBRAN DE CEA  
LOCAL ELECTORAL: ESCUELAS  
DIRECCION: LAGARTOS N°: S/N  
34113 LAGARTOS  
EN LA MESA U VOTARAN LOS ELECTORES CUYA INICIAL DEL PRIMER APELLIDO ESTE COMPRENDIDA ENTRE A Y Z

**MUNICIPIO: 092 LANTADILLA**  
DISTRITO.:01 SECCION...:001 SUBSECCION...: MESA/S...:U  
COMPRENDE LAS SIGUIENTES VIAS Y/O ENTIDADES DE POBLACION:  
LANTADILLA  
LOCAL ELECTORAL: CASA DE CULTURA  
DIRECCION: CALLE DE LA IGLESIA, N°: 15 A  
34468 LANTADILLA  
EN LA MESA U VOTARAN LOS ELECTORES CUYA INICIAL DEL PRIMER APELLIDO ESTE COMPRENDIDA ENTRE A Y Z

**MUNICIPIO: 093 VID DE OJEDA (LA)**  
DISTRITO.:01 SECCION...:001 SUBSECCION...: MESA/S...:U  
COMPRENDE LAS SIGUIENTES VIAS Y/O ENTIDADES DE POBLACION:  
VID DE OJEDA (LA)  
LOCAL ELECTORAL: ANTIGUAS ESCUELAS  
DIRECCION: LAVID DE OJEDA N°: S/N  
34485 VID DE OJEDA (LA)  
EN LA MESA U VOTARAN LOS ELECTORES CUYA INICIAL DEL PRIMER APELLIDO ESTE COMPRENDIDA ENTRE A Y Z

**MUNICIPIO: 094 LEDIGOS**  
DISTRITO.:01 SECCION...:001 SUBSECCION...: MESA/S...:U  
COMPRENDE LAS SIGUIENTES VIAS Y/O ENTIDADES DE POBLACION:  
LEDIGOS  
LOCAL ELECTORAL: TELECLUB. ASOCIACION CULTURAL EL MOLINO.  
DIRECCION: CALLE CARRETERA N°: 2  
34347 LEDIGOS  
EN LA MESA U VOTARAN LOS ELECTORES CUYA INICIAL DEL PRIMER APELLIDO ESTE COMPRENDIDA ENTRE A Y Z

**MUNICIPIO: 096 LOMAS**  
DISTRITO.:01 SECCION...:001 SUBSECCION...: MESA/S...:U  
COMPRENDE LAS SIGUIENTES VIAS Y/O ENTIDADES DE POBLACION:  
LOMAS  
LOCAL ELECTORAL: CASA CONSISTORIAL. LOCAL PLANTA BAJA  
DIRECCION: PLAZA SANTA ANA N°: S/N  
34449 LOMAS  
EN LA MESA U VOTARAN LOS ELECTORES CUYA INICIAL DEL PRIMER APELLIDO ESTE COMPRENDIDA ENTRE A Y Z

**MUNICIPIO: 098 MAGAZ DE PISUERGA**  
DISTRITO.:01 SECCION...:001 SUBSECCION...: MESA/S...:U  
COMPRENDE LAS SIGUIENTES VIAS Y/O ENTIDADES DE POBLACION:  
MAGAZ DE PISUERGA  
LOCAL ELECTORAL: COLEGIO PUBLICO HERMANOS ALCALDE  
DIRECCION: AVDA VIRGEN DE VILLAVERDE N°: S/N  
34220 MAGAZ DE PISUERGA  
EN LA MESA U VOTARAN LOS ELECTORES CUYA INICIAL DEL PRIMER APELLIDO ESTE COMPRENDIDA ENTRE A Y Z

**MUNICIPIO: 099 MANQUILLOS**  
DISTRITO.:01 SECCION...:001 SUBSECCION...: MESA/S...:U  
COMPRENDE LAS SIGUIENTES VIAS Y/O ENTIDADES DE POBLACION:  
MANQUILLOS  
LOCAL ELECTORAL: ANTIGUAS ESCUELAS  
DIRECCION: MANQUILLOS N°: S/N  
34429 MANQUILLOS  
EN LA MESA U VOTARAN LOS ELECTORES CUYA INICIAL DEL PRIMER APELLIDO ESTE COMPRENDIDA ENTRE A Y Z

**MUNICIPIO: 100 MANTINOS**  
DISTRITO.:01 SECCION...:001 SUBSECCION...: MESA/S...:U  
COMPRENDE LAS SIGUIENTES VIAS Y/O ENTIDADES DE POBLACION:  
MANTINOS  
LOCAL ELECTORAL: AYUNTAMIENTO. TELECLUB  
DIRECCION: MANTINOS N°: S/N  
34889 MANTINOS  
EN LA MESA U VOTARAN LOS ELECTORES CUYA INICIAL DEL PRIMER APELLIDO ESTE COMPRENDIDA ENTRE A Y Z

**MUNICIPIO: 101 MARCILLA DE CAMPOS**  
DISTRITO.:01 SECCION...:001 SUBSECCION...: MESA/S...:U  
COMPRENDE LAS SIGUIENTES VIAS Y/O ENTIDADES DE POBLACION:  
MARCILLA DE CAMPOS  
LOCAL ELECTORAL: SALON DE ACTOS. AYUNTAMIENTO  
DIRECCION: PLAZA MAYOR N°: S/N  
34469 MARCILLA DE CAMPOS  
EN LA MESA U VOTARAN LOS ELECTORES CUYA INICIAL DEL PRIMER APELLIDO ESTE COMPRENDIDA ENTRE A Y Z

**MUNICIPIO: 102 MAZARIEGOS**  
DISTRITO.:01 SECCION...:001 SUBSECCION...: MESA/S...:U  
COMPRENDE LAS SIGUIENTES VIAS Y/O ENTIDADES DE POBLACION:  
MAZARIEGOS  
LOCAL ELECTORAL: CENTRO CULTURAL  
DIRECCION: CALLE LAS ESCUELAS N°: S/N  
34159 MAZARIEGOS  
EN LA MESA U VOTARAN LOS ELECTORES CUYA INICIAL DEL PRIMER APELLIDO ESTE COMPRENDIDA ENTRE A Y Z

**MUNICIPIO: 103 MAZUECOS DE VALDEGINATE**  
DISTRITO.:01 SECCION...:001 SUBSECCION...: MESA/S...:U  
COMPRENDE LAS SIGUIENTES VIAS Y/O ENTIDADES DE POBLACION:  
MAZUECOS DE VALDEGINATE  
LOCAL ELECTORAL: CASA CONSISTORIAL  
DIRECCION: MAZUECOS DE VALDEGINATE N°: S/N  
34339 MAZUECOS DE VALDEGINATE  
EN LA MESA U VOTARAN LOS ELECTORES CUYA INICIAL DEL PRIMER APELLIDO ESTE COMPRENDIDA ENTRE A Y Z

**MUNICIPIO: 104 MELGAR DE YUSO**  
DISTRITO.:01 SECCION...:001 SUBSECCION...: MESA/S...:U  
COMPRENDE LAS SIGUIENTES VIAS Y/O ENTIDADES DE POBLACION:  
MELGAR DE YUSO  
LOCAL ELECTORAL: SALON MUNICIPAL.

COMPLETO

COMPLETO  
COMPLETO  
COMPLETO

COMPLETO

COMPLETO

COMPLETO

COMPLETO

COMPLETO

COMPLETO

COMPLETO

COMPLETO

COMPLETO

COMPLETO

COMPLETO



DIRECCION: CALLE PALACIO N°: 1  
34458 MELGAR DE YUSO  
EN LA MESA U VOTARAN LOS ELECTORES CUYA INICIAL DEL PRIMER APELLIDO ESTE COMPRENDIDA ENTRE A Y Z

**MUNICIPIO: 106 MENESES DE CAMPOS**  
DISTRITO.:01 SECCION.:001 SUBSECCION.: MESA/S.:U  
COMPRENDE LAS SIGUIENTES VIAS Y/O ENTIDADES DE POBLACION:  
MENESES DE CAMPOS  
LOCAL ELECTORAL: ANTIGUAS ESCUELAS. CENTRO CULTURAL  
DIRECCION: CALLE CALVO SOTELO N°: S/N  
34148 MENESES DE CAMPOS  
EN LA MESA U VOTARAN LOS ELECTORES CUYA INICIAL DEL PRIMER APELLIDO ESTE COMPRENDIDA ENTRE A Y Z

**MUNICIPIO: 107 MICIECES DE OJEDA**  
DISTRITO.:01 SECCION.:001 SUBSECCION.: MESA/S.:U  
COMPRENDE LAS SIGUIENTES VIAS Y/O ENTIDADES DE POBLACION:  
BERZOSA DE LOS HIDALGOS  
MICIECES DE OJEDA  
LOCAL ELECTORAL: AYUNTAMIENTO  
DIRECCION: MICIECES DE OJEDA N°: S/N  
34485 MICIECES DE OJEDA  
EN LA MESA U VOTARAN LOS ELECTORES CUYA INICIAL DEL PRIMER APELLIDO ESTE COMPRENDIDA ENTRE A Y Z

**MUNICIPIO: 108 MONZON DE CAMPOS**  
DISTRITO.:01 SECCION.:001 SUBSECCION.: MESA/S.:U  
COMPRENDE LAS SIGUIENTES VIAS Y/O ENTIDADES DE POBLACION:  
MONZON DE CAMPOS  
VILLAJIMENA  
LOCAL ELECTORAL: COLEGIO COMARCAL PADRE HONORATO DEL VAL  
DIRECCION: CALLE LAS ERAS N°: 10  
34410 MONZON DE CAMPOS  
EN LA MESA U VOTARAN LOS ELECTORES CUYA INICIAL DEL PRIMER APELLIDO ESTE COMPRENDIDA ENTRE A Y Z

**MUNICIPIO: 109 MORATINOS**  
DISTRITO.:01 SECCION.:001 SUBSECCION.: MESA/S.:U  
COMPRENDE LAS SIGUIENTES VIAS Y/O ENTIDADES DE POBLACION:  
MORATINOS  
SAN NICOLAS DEL REAL CAMINO  
LOCAL ELECTORAL: AYUNTAMIENTO  
DIRECCION: PLAZA MAYOR N°: S/N  
34349 MORATINOS  
EN LA MESA U VOTARAN LOS ELECTORES CUYA INICIAL DEL PRIMER APELLIDO ESTE COMPRENDIDA ENTRE A Y Z

**MUNICIPIO: 110 MUDA**  
DISTRITO.:01 SECCION.:001 SUBSECCION.: MESA/S.:U  
COMPRENDE LAS SIGUIENTES VIAS Y/O ENTIDADES DE POBLACION:  
MUDA  
LOCAL ELECTORAL: AYUNTAMIENTO  
DIRECCION: PLAZA AYUNTAMIENTO N°: S/N  
34839 MUDA  
EN LA MESA U VOTARAN LOS ELECTORES CUYA INICIAL DEL PRIMER APELLIDO ESTE COMPRENDIDA ENTRE A Y Z

**MUNICIPIO: 112 NOGAL DE LAS HUERTAS**  
DISTRITO.:01 SECCION.:001 SUBSECCION.: MESA/S.:U  
COMPRENDE LAS SIGUIENTES VIAS Y/O ENTIDADES DE POBLACION:  
NOGAL DE LAS HUERTAS  
POBLACION DE SOTO  
LOCAL ELECTORAL: AYUNTAMIENTO. SALON DE SESIONES  
DIRECCION: CALLE SAN CRISTOBAL N°: 1  
34028 NOGAL DE LAS HUERTAS  
EN LA MESA U VOTARAN LOS ELECTORES CUYA INICIAL DEL PRIMER APELLIDO ESTE COMPRENDIDA ENTRE A Y Z

**MUNICIPIO: 113 OLEA DE BOEDO**  
DISTRITO.:01 SECCION.:001 SUBSECCION.: MESA/S.:U  
COMPRENDE LAS SIGUIENTES VIAS Y/O ENTIDADES DE POBLACION:  
OLEA DE BOEDO  
LOCAL ELECTORAL: AYUNTAMIENTO. SALON DE ACTOS  
DIRECCION: CALLE REAL N°: S/N  
34408 OLEA DE BOEDO  
EN LA MESA U VOTARAN LOS ELECTORES CUYA INICIAL DEL PRIMER APELLIDO ESTE COMPRENDIDA ENTRE A Y Z

**MUNICIPIO: 114 OLMOS DE OJEDA**  
DISTRITO.:01 SECCION.:001 SUBSECCION.: MESA/S.:U  
COMPRENDE LAS SIGUIENTES VIAS Y/O ENTIDADES DE POBLACION:  
AMAYUELAS DE OJEDA  
MOARVES DE OJEDA  
MONTOTO DE OJEDA  
OLMOS DE OJEDA  
QUINTANATELLO DE OJEDA  
SAN PEDRO DE OJEDA  
VEGA DE BUR  
VILLAVEGA DE OJEDA  
PISON DE OJEDA  
LOCAL ELECTORAL: AYUNTAMIENTO. SALON DE PLENOS  
DIRECCION: CALLE LA ESTRELLA N°: S/N  
34486 OLMOS DE OJEDA  
EN LA MESA U VOTARAN LOS ELECTORES CUYA INICIAL DEL PRIMER APELLIDO ESTE COMPRENDIDA ENTRE A Y Z

**MUNICIPIO: 116 OSORNILLO**  
DISTRITO.:01 SECCION.:001 SUBSECCION.: \*MESA/S.:U  
COMPRENDE LAS SIGUIENTES VIAS Y/O ENTIDADES DE POBLACION:  
OSORNILLO  
LOCAL ELECTORAL: AYUNTAMIENTO. SALA DE USOS MULTIPLES  
DIRECCION: CALLE GENERAL FRANCO N°: 14  
34468 OSORNILLO  
EN LA MESA U VOTARAN LOS ELECTORES CUYA INICIAL DEL PRIMER APELLIDO ESTE COMPRENDIDA ENTRE A Y Z

**MUNICIPIO: 120 PALENCIA**  
DISTRITO.:01 SECCION.:001 SUBSECCION.: MESA/S.:U  
COMPRENDE LAS SIGUIENTES VIAS Y/O ENTIDADES DE POBLACION:  
PALENCIA  
PALENCIA  
PLAZA ABILIO CALDERON  
CALLE BERRUGUETE  
CALLE BOCA PLAZA  
CALLE BURGOS  
AVDA CASADO DEL ALISAL  
CALLE DON SANCHO  
CALLE FELIPE PRIETO  
PLAZA GENERAL FERRER  
CALLE IGNACIO MARTINEZ DE AZCOITIA  
CALLE JOAQUIN COSTA  
CALLE JOSE ZORRILLA  
PLAZA MAYOR  
CALLE MAYOR PRINCIPAL  
PLAZA SAN FRANCISCO  
PLAZA SAN LAZARO

COMPLETO

COMPLETO  
COMPLETOCOMPLETO  
COMPLETOCOMPLETO  
COMPLETO

COMPLETO

COMPLETO  
COMPLETO

COMPLETO

COMPLETO  
COMPLETO  
COMPLETO  
COMPLETO  
COMPLETO  
COMPLETO  
COMPLETO  
COMPLETO  
COMPLETO

COMPLETO

NO COMPLETO  
NO COMPLETO  
COMPLETO  
COMPLETO  
COMPLETO0001 9999  
0022 9998  
0001 9999COMPLETO  
COMPLETO

0002 9998

COMPLETO  
COMPLETO  
COMPLETO

0021 0033

0002 0002

COMPLETO

	0003	0003	COMPLETO
TRVA SECRETARIO VAZQUEZ			
LOCAL ELECTORAL:CENTRO CULTURAL PROVINCIAL			
DIRECCION:PLAZA ABILIO CALDERON N°: S/N S			
34001 PALENCIA			
EN LA MESA U VOTARAN LOS ELECTORES CUYA INICIAL DEL PRIMER APELLIDO ESTE COMPRENDIDA ENTRE A Y Z			
<b>MUNICIPIO: 120 PALENCIA</b>			
DISTRITO.:01 SECCION...:002 SUBSECCION...: MESA/S...:U			
COMPRENDE LAS SIGUIENTES VIAS Y/O ENTIDADES DE POBLACION:			
PALENCIA			NO COMPLETO
PALENCIA			NO COMPLETO
CALLE BARRANTES			COMPLETO
CALLE BECERRO DE BENGUA			COMPLETO
CALLE BURGOS	0002	9998	
CRRAL CERERA (DE LA)	0001	0027	COMPLETO
CALLE COLON	0002	0016	
			COMPLETO
CALLE CONDE VALLELLANO	0002	9998	
CALLE DON SANCHO	0001	9999	
CALLE EMPEDRADA	0035	0079	
CALLE MAYOR PRINCIPAL	0001	9999	
CALLE SAN BERNARDO	0002	9998	
CALLE SAN JUAN DE DIOS	0000	S 0000	S
PLAZA SAN LAZARO	0001	0001	
	0006	0006	
	0007	0007	
LOCAL ELECTORAL:EXCMA. DIPUTACION PROVINCIAL			
DIRECCION:CALLE BURGOS N°: 1			
34001 PALENCIA			
EN LA MESA U VOTARAN LOS ELECTORES CUYA INICIAL DEL PRIMER APELLIDO ESTE COMPRENDIDA ENTRE A Y Z			
<b>MUNICIPIO: 120 PALENCIA</b>			
DISTRITO.:01 SECCION...:003 SUBSECCION...: MESA/S...:U			
COMPRENDE LAS SIGUIENTES VIAS Y/O ENTIDADES DE POBLACION:			
PALENCIA			NO COMPLETO
PALENCIA			NO COMPLETO
CALLE BONDAD (LA)			COMPLETO
CALLE CIRILO TEJERINA			COMPLETO
CALLE COLON	0020	0046	
	0031	0049	
	0002	0004	
CALLE EMPEDRADA	0001	0009	
AVDA JOSE ANTONIO PRIMO DE RIVERA	0002	9998	
CALLE MARIANO PRIETO	0081	9999	
CALLE MAYOR PRINCIPAL	0002	9998	
CALLE SAN BERNARDO	0002	9998	
CALLE VALVERDE	0002	9998	
LOCAL ELECTORAL:COLEGIO LA SALLE			
DIRECCION:CALLE SAN BERNARDO N°: 1			
34002 PALENCIA			
EN LA MESA U VOTARAN LOS ELECTORES CUYA INICIAL DEL PRIMER APELLIDO ESTE COMPRENDIDA ENTRE A Y Z			
<b>MUNICIPIO: 120 PALENCIA</b>			
DISTRITO.:01 SECCION...:004 SUBSECCION...: MESA/S...:A B			
COMPRENDE LAS SIGUIENTES VIAS Y/O ENTIDADES DE POBLACION:			
PALENCIA			NO COMPLETO
PALENCIA			NO COMPLETO
CALLE ALFONSO VIII	0006	0008	
CALLE EMPEDRADA	0001	0011	
CALLE ESTRADA	0002	0012	
	0011	0027	
AVDA JOSE ANTONIO PRIMO DE RIVERA	0001	9999	
CALLE MARIANO PRIETO	0001	0009	
CALLE RIZARZUELA	0002	0012	
	0001	9999	
CALLE SAN JUAN DE DIOS	0002	9998	
CALLE TENIENTE ANDRES VELASCO	0002	9998	
CALLE VALVERDE	0001	9999	
LOCAL ELECTORAL:COLEGIO MODESTO LAFUENTE			
DIRECCION:CALLE MARIANO PRIETO N°: 1			
34002 PALENCIA			
EN LA MESA A VOTARAN LOS ELECTORES CUYA INICIAL DEL PRIMER APELLIDO ESTE COMPRENDIDA ENTRE A Y J			
EN LA MESA B VOTARAN LOS ELECTORES CUYA INICIAL DEL PRIMER APELLIDO ESTE COMPRENDIDA ENTRE K Y Z			
<b>MUNICIPIO: 120 PALENCIA</b>			
DISTRITO.:01 SECCION...:005 SUBSECCION...: MESA/S...:A B			
COMPRENDE LAS SIGUIENTES VIAS Y/O ENTIDADES DE POBLACION:			
PALENCIA			NO COMPLETO
PALENCIA			NO COMPLETO
CALLE ESTRADA	0013	0015	
	0014	0020	
AVDA JOSE ANTONIO PRIMO DE RIVERA	0029	0033	
AVDA MANUEL RIVERA	0000	S 0000	S
	0002	9998	
CALLE RIZARZUELA	0011	9999	
	0016	9998	
	0004	0004	
	0005	0005	
	0001	9999	
CALLE TENIENTE ANDRES VELASCO			
LOCAL ELECTORAL:COLEGIO MODESTO LAFUENTE			
DIRECCION:AVDA JOSE ANTONIO N°: 11			
34002 PALENCIA			
EN LA MESA A VOTARAN LOS ELECTORES CUYA INICIAL DEL PRIMER APELLIDO ESTE COMPRENDIDA ENTRE A Y J			
EN LA MESA B VOTARAN LOS ELECTORES CUYA INICIAL DEL PRIMER APELLIDO ESTE COMPRENDIDA ENTRE K Y Z			
<b>MUNICIPIO: 120 PALENCIA</b>			
DISTRITO.:02 SECCION...:001 SUBSECCION...: MESA/S...:A B			
COMPRENDE LAS SIGUIENTES VIAS Y/O ENTIDADES DE POBLACION:			
PALENCIA			NO COMPLETO
PALENCIA			NO COMPLETO
CALLE PEDRO FERNANDEZ DE PULGAR			COMPLETO
CALLE CARDENAL ALMARAZ			COMPLETO
AVDA CASTILLA	0001	0013	
	0002	0014	
			COMPLETO
CALLE DOCTRINOS			COMPLETO
CALLE DON MIRO			COMPLETO
CALLE GENERAL AMOR	0001	9999	
CALLE GENERAL FRANCO	0053	0075	
CALLE GENERAL MOLA	0064	0066	
	0068	0102	

PLAZA GENERAL SANJURJO			COMPLETO
PLAZA ISABEL LA CATOLICA			COMPLETO
CALLE MARQUES DE ALBAIDA	0002	9998	
CALLE MAYOR PRINCIPAL	0066	0110	
CALLE OBISPO LOZANO			COMPLETO
CALLE PORTILLO DE DOÑA MARIA			COMPLETO
PLAZA PUENTE (DEL)	0001	9999	
CALLE SAN MARCOS	0001	9999	
PLAZA SAN MIGUEL			COMPLETO
CRRAL PRIMERO DE SAN MIGUEL			COMPLETO
CRRAL SEGUNDO DE SAN MIGUEL			COMPLETO
PLAZA ZURRADORES			COMPLETO
LOCAL ELECTORAL:COLEGIO JORGE MANRIQUE			
DIRECCION:CALLE DOCTRINOS N°: 2			
34005 PALENCIA			
EN LA MESA A VOTARAN LOS ELECTORES CUYA INICIAL DEL PRIMER APELLIDO ESTE COMPRENDIDA ENTRE A Y G			
EN LA MESA B VOTARAN LOS ELECTORES CUYA INICIAL DEL PRIMER APELLIDO ESTE COMPRENDIDA ENTRE H Y Z			
<b>MUNICIPIO: 120 PALENCIA</b>			
DISTRITO.:02 SECCION...:002 SUBSECCION...: MESA/S...:A B			
COMPRENDE LAS SIGUIENTES VIAS Y/O ENTIDADES DE POBLACION:			
PALENCIA			NO COMPLETO
PALENCIA			NO COMPLETO
CRRAL CALVO (DE)			COMPLETO
AVDA CASTILLA	0015	9999	
	0016	9998	
	0077	9999	
	0104	9998	
CALLE GENERAL MOLA			COMPLETO
CALLE MANCORNADOR			COMPLETO
CALLE MARQUES DE ALBAIDA	0001	9999	
CALLE MARTINEZ BALADRON			COMPLETO
CALLE MAYOR PRINCIPAL	0112	9998	
CRRAL BARRIO MEDINA			COMPLETO
CALLE PANADERAS			COMPLETO
CRRAL PINTA (DE LA)			COMPLETO
PLAZA PIO XII	0001	0001	
	0002	0002	
LOCAL ELECTORAL:COLEGIO JORGE MANRIQUE			
DIRECCION:CALLE DOCTRINOS N°: 2			
34005 PALENCIA			
EN LA MESA A VOTARAN LOS ELECTORES CUYA INICIAL DEL PRIMER APELLIDO ESTE COMPRENDIDA ENTRE A Y J			
EN LA MESA B VOTARAN LOS ELECTORES CUYA INICIAL DEL PRIMER APELLIDO ESTE COMPRENDIDA ENTRE K Y Z			
<b>MUNICIPIO: 120 PALENCIA</b>			
DISTRITO.:02 SECCION...:003 SUBSECCION...: MESA/S...:A B			
COMPRENDE LAS SIGUIENTES VIAS Y/O ENTIDADES DE POBLACION:			
PALENCIA			NO COMPLETO
*DISEMINADO*			NO COMPLETO
CTRA AUTILLA			COMPLETO
CMNO BRUJAS			COMPLETO
PASEO CANONIGOS (LOS)			COMPLETO
CALLE CARROCASTRO			COMPLETO
CMNO COLLANTES			COMPLETO
CMNO CUERNOS (LOS)			COMPLETO
PASEO DARSENA DEL CANAL			COMPLETO
LUGAR DEPOSITOS DE RAMIREZ			COMPLETO
CALLE ERAS DEL ROSAL			COMPLETO
CALLE HERNAN CORTES			COMPLETO
LUGAR HUERTAS ALTAS			COMPLETO
LUGAR HUERTAS BAJAS			COMPLETO
CTRA LEON			COMPLETO
CTRA MONTE (DEL)			COMPLETO
CALLE ONCE PARADAS			COMPLETO
PASEO PADRE FAUSTINO CALVO			COMPLETO
AVDA PONCE DE LEON	0000 S	0000 S	
	0002	9998	
PASEO ROGATIVAS			COMPLETO
CMNO SAN ROMAN			COMPLETO
AVDA VIÑALTA			COMPLETO
PLZLA SANTA ANA			COMPLETO
TRVA VIÑALTA			COMPLETO
CMNO GRANJA AGRICOLA (DE LA)			COMPLETO
AVDA DONANTES DE SANGRE (DE LOS)	0000 S	0000 S	
	0002	9998	
PAREDES DE MONTE			COMPLETO
LOCAL ELECTORAL:ANTIGUAS ESCUELAS ALLENDE EL RIO			
DIRECCION:AVDA VIÑALTA N°: S/N S			
34005 PALENCIA			
EN LA MESA A VOTARAN LOS ELECTORES CUYA INICIAL DEL PRIMER APELLIDO ESTE COMPRENDIDA ENTRE A Y J			
EN LA MESA B VOTARAN LOS ELECTORES CUYA INICIAL DEL PRIMER APELLIDO ESTE COMPRENDIDA ENTRE K Y Z			
<b>MUNICIPIO: 120 PALENCIA</b>			
DISTRITO.:03 SECCION...:001 SUBSECCION...: MESA/S...:U			
COMPRENDE LAS SIGUIENTES VIAS Y/O ENTIDADES DE POBLACION:			
PALENCIA			NO COMPLETO
PALENCIA			NO COMPLETO
CALLE ALONSO FERNANDEZ DE MADRID	0001	9999	
CALLE CAPITAN MARTIN CALLEJA	0002	0008	
AVDA CASADO DEL ALISAL	0004	0004	
PLAZA LEON (DE)	0001	0001	
CALLE LOPE DE VEGA	0002	0004	
	0001	0009	
CALLE MAYOR PRINCIPAL			COMPLETO
AVDA MIGUEL PRIMO DE RIVERA			COMPLETO
CALLE MURO			COMPLETO
CALLE ONESIMO REDONDO			COMPLETO
PSAJE SOLDADOS (LOS)			COMPLETO
PLAZA ONESIMO REDONDO			COMPLETO
LOCAL ELECTORAL:SERVICIO TERRITORIAL DE CULTURA			
DIRECCION:CALLE ONESIMO REDONDO N°: 8			
34001 PALENCIA			
EN LA MESA U VOTARAN LOS ELECTORES CUYA INICIAL DEL PRIMER APELLIDO ESTE COMPRENDIDA ENTRE A Y Z			
<b>MUNICIPIO: 120 PALENCIA</b>			
DISTRITO.:03 SECCION...:002 SUBSECCION...: MESA/S...:A B			
COMPRENDE LAS SIGUIENTES VIAS Y/O ENTIDADES DE POBLACION:			
PALENCIA			NO COMPLETO
PALENCIA			NO COMPLETO
CALLE CAPITAN MARTIN CALLEJA	0002	9998	
AVDA CASADO DEL ALISAL	0010	0020	
CALLE IGNACIO MARTINEZ DE AZCOITIA	0001	9999	
CALLE LOPE DE VEGA	0003	9999	

	0006	9998	
	0011	0019	
CALLE MAYOR PRINCIPAL			COMPLETO
CALLE VALENTIN CALDERON			COMPLETO
CRRAL PRIMERO DE CAPITAN MARTIN CALLEJA			
LOCAL ELECTORAL: OFICINAS AYUNTAMIENTO DE PALENCIA			
DIRECCION: CALLE MAYOR PRINCIPAL N°: 7			
34001 PALENCIA			
EN LA MESA A VOTARAN LOS ELECTORES CUYA INICIAL DEL PRIMER APELLIDO ESTE COMPRENDIDA ENTRE A Y J			
EN LA MESA B VOTARAN LOS ELECTORES CUYA INICIAL DEL PRIMER APELLIDO ESTE COMPRENDIDA ENTRE K Y Z			
<b>MUNICIPIO: 120 PALENCIA</b>			
DISTRITO.:03 SECCION...:003 SUBSECCION...: MESA/S...:U			
COMPRENDE LAS SIGUIENTES VIAS Y/O ENTIDADES DE POBLACION:			NO COMPLETO
PALENCIA			NO COMPLETO
PALENCIA	0001	9999	
CALLE BARRIO Y MIER	0002	9998	
CALLE GENERAL FRANCO	0002	9998	
CALLE GENERAL QUEIPO DE LLANO	0001	9999	
CALLE JUAN DE CASTILLA	0026	0064	
CALLE MAYOR PRINCIPAL			COMPLETO
CALLE MENENDEZ PELAYO			COMPLETO
CALLE PATIO DEL CASTAÑO			COMPLETO
CALLE PEDRO ROMERO			
LOCAL ELECTORAL: COLEGIO JORGE MANRIQUE			
DIRECCION: CALLE DOCTRINOS N°: 2			
34005 PALENCIA			
EN LA MESA U VOTARAN LOS ELECTORES CUYA INICIAL DEL PRIMER APELLIDO ESTE COMPRENDIDA ENTRE A Y Z			
<b>MUNICIPIO: 120 PALENCIA</b>			
DISTRITO.:03 SECCION...:004 SUBSECCION...: MESA/S...:A B			
COMPRENDE LAS SIGUIENTES VIAS Y/O ENTIDADES DE POBLACION:			NO COMPLETO
PALENCIA			NO COMPLETO
PALENCIA			COMPLETO
CALLE ANTONIO MAURA	0002	9998	
CALLE BARRIO Y MIER	0001	0001	
PLAZA CARMELITAS			COMPLETO
CALLE DOÑA URRACA	0001	9999	
CALLE EDUARDO DATO	0002	9998	
CALLE JORGE MANRIQUE	0002	9998	
CALLE JUAN DE CASTILLA	0001	0001	
PLAZA LEON (DE)	0002	0024	
CALLE MAYOR PRINCIPAL			COMPLETO
CALLE PADRE HIGINIO APARICIO			COMPLETO
CALLE RAMIREZ			COMPLETO
CALLE SANTA TERESA DE JESUS			COMPLETO
PLAZA DOÑA INES DE OSORIO			COMPLETO
LOCAL ELECTORAL: COLEGIO BLANCA DE CASTILLA			
DIRECCION: CALLE NIÑOS DE CORO N°: 1			
34005 PALENCIA			
EN LA MESA A VOTARAN LOS ELECTORES CUYA INICIAL DEL PRIMER APELLIDO ESTE COMPRENDIDA ENTRE A Y J			
EN LA MESA B VOTARAN LOS ELECTORES CUYA INICIAL DEL PRIMER APELLIDO ESTE COMPRENDIDA ENTRE K Y Z			
<b>MUNICIPIO: 120 PALENCIA</b>			
DISTRITO.:03 SECCION...:005 SUBSECCION...: MESA/S...:A B			
COMPRENDE LAS SIGUIENTES VIAS Y/O ENTIDADES DE POBLACION:			NO COMPLETO
PALENCIA			NO COMPLETO
PALENCIA			COMPLETO
CALLE COMANDANTE RAMIREZ			COMPLETO
PLAZA CORDON (DEL)			COMPLETO
CALLE GATOS (LOS)			COMPLETO
AVDA GENERAL GODED	0029	9999	
CALLE GENERAL MOLA	0031	0051	
	0044	0062	
	0001	9999	
CALLE GENERAL QUEIPO DE LLANO			COMPLETO
PSAJE GIL DE FUENTES			COMPLETO
PLAZA INMACULADA CONCEPCION			
CALLE JORGE MANRIQUE	0001	9999	
CALLE PORTAL DE BELEN			COMPLETO
PLAZA PUENTE (DEL)	0002	9998	
PLAZA SAN ANTOLIN	0004	9998	
CALLE SAN MARCOS	0002	9998	
CALLE SANTO SAN PEDRO			COMPLETO
CALLE VALDESERIA			COMPLETO
LOCAL ELECTORAL: CENTRO SOCIO-CULTURAL MPAL. PUENTECILLAS			
DIRECCION: CALLE SALVINO SIERRA N°: 8			
34005 PALENCIA			
EN LA MESA A VOTARAN LOS ELECTORES CUYA INICIAL DEL PRIMER APELLIDO ESTE COMPRENDIDA ENTRE A Y J			
EN LA MESA B VOTARAN LOS ELECTORES CUYA INICIAL DEL PRIMER APELLIDO ESTE COMPRENDIDA ENTRE K Y Z			
<b>MUNICIPIO: 120 PALENCIA</b>			
DISTRITO.:04 SECCION...:001 SUBSECCION...: MESA/S...:A B			
COMPRENDE LAS SIGUIENTES VIAS Y/O ENTIDADES DE POBLACION:			NO COMPLETO
PALENCIA			NO COMPLETO
PALENCIA			COMPLETO
CALLE AGENTES COMERCIALES			COMPLETO
AVDA CALVO SOTELO	0002	9998	
CALLE EDUARDO DATO	0002	0002	
PLAZA LEON (DE)	0003	0003	
	0001	9999	
CALLE MARQUES DE SANTILLANA			COMPLETO
CALLE NIÑOS DE CORO			COMPLETO
CALLE OBISPO MANUEL GONZALEZ			
CALLE PASTORES (LOS)	0002	0010	
PLAZA SAN PABLO			COMPLETO
CALLE SANTO DOMINGO DE GUZMAN	0002	9998	
AVDA SIMON NIETO	0000	0000	S
	0001	0019	
CALLE SAN FELIPE NERI			COMPLETO
PLAZA PP DOMINICOS (DE LOS)			COMPLETO
LOCAL ELECTORAL: COLEGIO BLAS SIERRA.			
DIRECCION: PLAZA JUAN XXIII N°: S/N S			
34005 PALENCIA			
EN LA MESA A VOTARAN LOS ELECTORES CUYA INICIAL DEL PRIMER APELLIDO ESTE COMPRENDIDA ENTRE A Y J			
EN LA MESA B VOTARAN LOS ELECTORES CUYA INICIAL DEL PRIMER APELLIDO ESTE COMPRENDIDA ENTRE K Y Z			
<b>MUNICIPIO: 120 PALENCIA</b>			
DISTRITO.:04 SECCION...:002 SUBSECCION...: MESA/S...:A B			
COMPRENDE LAS SIGUIENTES VIAS Y/O ENTIDADES DE POBLACION:			NO COMPLETO
PALENCIA			NO COMPLETO
PALENCIA			
CALLE ASTERIO MAÑANOS	0001	9999	
	0002	0002	

PLAZA CARMELITAS	0002	9998	
	0003	0003	
PLAZA CERVANTES			COMPLETO
CALLE CUARTEL DE SAN FERNANDO			COMPLETO
CALLE LUIS GUANELLA			COMPLETO
CALLE GENERAL MOLA	0017	0029	
CALLE HERMANOS MADRID			COMPLETO
CALLE HOSPITAL			COMPLETO
PLAZA JUAN XXIII	0000	S 0000	S
CALLE MANFLORIDO			COMPLETO
CALLE REGIMIENTO VILLARROBLEDO			COMPLETO
PLAZA SAN ANTOLIN	0002	0002	
CALLE SANTO DOMINGO DE GUZMAN	0001	9999	
LOCAL ELECTORAL: COLEGIO BLAS SIERRA.			
DIRECCION: PLAZA JUAN XXIII N°: S/N S			
34005 PALENCIA			
EN LA MESA A VOTARAN LOS ELECTORES CUYA INICIAL DEL PRIMER APELLIDO ESTE COMPRENDIDA ENTRE A Y J			
EN LA MESA B VOTARAN LOS ELECTORES CUYA INICIAL DEL PRIMER APELLIDO ESTE COMPRENDIDA ENTRE K Y Z			
<b>MUNICIPIO: 120 PALENCIA</b>			
DISTRITO.:04 SECCION...:003 SUBSECCION...: MESA/S...:U			
COMPRENDE LAS SIGUIENTES VIAS Y/O ENTIDADES DE POBLACION:			
PALENCIA			NO COMPLETO
PALENCIA			NO COMPLETO
CALLE AGUSTINA DE ARAGON			COMPLETO
CALLE CONCEPCION ARENAL			COMPLETO
CALLE HERREN DE SAN PABLO			COMPLETO
CALLE MARQUES DE SANTILLANA	0002	9998	
CALLE MURILLO			COMPLETO
AVDA OBISPO BARBERA			COMPLETO
CALLE PASTORES (LOS)	0012	9998	
PLAZA SAN CARLOS BORROMEIO			COMPLETO
AVDA SIMON NIETO	0021	9999	
CALLE VELAZQUEZ			COMPLETO
LOCAL ELECTORAL: CENTRO CULTURAL MUNICIPAL JARDINILLOS			
DIRECCION: CALLE JARDINES DE LA ESTACION N°: S/N S			
34005 PALENCIA			
EN LA MESA U VOTARAN LOS ELECTORES CUYA INICIAL DEL PRIMER APELLIDO ESTE COMPRENDIDA ENTRE A Y Z			
<b>MUNICIPIO: 120 PALENCIA</b>			
DISTRITO.:04 SECCION...:004 SUBSECCION...: MESA/S...:U			
COMPRENDE LAS SIGUIENTES VIAS Y/O ENTIDADES DE POBLACION:			
PALENCIA			NO COMPLETO
PALENCIA			NO COMPLETO
AVDA ASTURIAS	0001	0007	
	0002	0002	
	0004	0010	
	0001	0003	
CALLE DIAGONAL			COMPLETO
LUGAR ESTACION DE RENFE			
CALLE FEDERICO MAYO	0002	0010	
CALLE MAGISTERIO			COMPLETO
AVDA SIMON NIETO	0002	0016	
PQUE JARDINILLOS (DE LOS)			COMPLETO
CMNO CEMENTERIO VIEJO (DEL)			COMPLETO
CALLE COBRE (DEL)			COMPLETO
CALLE MIRAVALLES			COMPLETO
LOCAL ELECTORAL: COLEGIO TELLO TELLEZ			
DIRECCION: AVDA. ASTURIAS N°: S/N S			
34005 PALENCIA			
EN LA MESA U VOTARAN LOS ELECTORES CUYA INICIAL DEL PRIMER APELLIDO ESTE COMPRENDIDA ENTRE A Y Z			
<b>MUNICIPIO: 120 PALENCIA</b>			
DISTRITO.:04 SECCION...:005 SUBSECCION...: MESA/S...:U			
COMPRENDE LAS SIGUIENTES VIAS Y/O ENTIDADES DE POBLACION:			
PALENCIA			NO COMPLETO
PALENCIA			NO COMPLETO
AVDA ASTURIAS	0000	S 0000	S
	0012	0098	
	0033	9999	
CMNO HOYOS (LOS)			COMPLETO
CALLE DIEZ			COMPLETO
CALLE FEDERICO MAYO	0047	9999	
CALLE FRAY LUIS DE LEON			COMPLETO
CALLE GENERAL TORDESILLAS			COMPLETO
CALLE IGLESIA (LA)	0002	0006	
CALLE NUMANCIA			COMPLETO
CALLE SAN ANTONIO	0000	S 0000	S
	0023	9999	
	0056	9998	
PLAZA SAN ANTONIO			COMPLETO
LOCAL ELECTORAL: COLEGIO TELLO TELLEZ			
DIRECCION: AVDA. ASTURIAS N°: S/N S			
34005 PALENCIA			
EN LA MESA U VOTARAN LOS ELECTORES CUYA INICIAL DEL PRIMER APELLIDO ESTE COMPRENDIDA ENTRE A Y Z			
<b>MUNICIPIO: 120 PALENCIA</b>			
DISTRITO.:04 SECCION...:006 SUBSECCION...: MESA/S...:A B			
COMPRENDE LAS SIGUIENTES VIAS Y/O ENTIDADES DE POBLACION:			
PALENCIA			NO COMPLETO
PALENCIA			NO COMPLETO
PLAZA ANDRES MORO	0004	9998	
CALLE ASTERIO MAÑANOS			COMPLETO
CALLE GASPAS ARROYO			COMPLETO
AVDA GENERAL GODED	0000	S 0000	S
	0021	0027	
	0034	0042	
CALLE GENERAL MOLA			COMPLETO
PLAZA INSTITUTO VIEJO			COMPLETO
CALLE SALVINO SIERRA			COMPLETO
LOCAL ELECTORAL: COLEGIO BLAS SIERRA			
DIRECCION: PLAZA JUAN XXIII N°: S/N S			
34005 PALENCIA			
EN LA MESA A VOTARAN LOS ELECTORES CUYA INICIAL DEL PRIMER APELLIDO ESTE COMPRENDIDA ENTRE A Y J			
EN LA MESA B VOTARAN LOS ELECTORES CUYA INICIAL DEL PRIMER APELLIDO ESTE COMPRENDIDA ENTRE K Y Z			
<b>MUNICIPIO: 120 PALENCIA</b>			
DISTRITO.:04 SECCION...:007 SUBSECCION...: MESA/S...:A B			
COMPRENDE LAS SIGUIENTES VIAS Y/O ENTIDADES DE POBLACION:			
PALENCIA			NO COMPLETO
PALENCIA			NO COMPLETO
AVDA ASTURIAS	0009	0011	
CALLE BAILEN	0000	S 0000	S
	0001	9999	

CALLE BEATO CAPILLAS	0002	9998	COMPLETO
CALLE DIAGONAL	0003 A	0003 A	
	0003 A	9999	
	0005	9999	
CALLE ECHEGARAY	0000 S	0000 S	COMPLETO
CALLE FEDERICO MAYO	0001	0027	
	0012	0020	
	0001	0021	
	0002	0036	
	0018	9998	
AVDA SIMON NIETO			
LOCAL ELECTORAL: PABELLON MPAL DE DEPORTES			
DIRECCION: AVDA OBISPO BARBERA N°: S/N S			
34005 PALENCIA			
EN LA MESA A VOTARAN LOS ELECTORES CUYA INICIAL DEL PRIMER APELLIDO ESTE COMPRENDIDA ENTRE A Y J			
EN LA MESA B VOTARAN LOS ELECTORES CUYA INICIAL DEL PRIMER APELLIDO ESTE COMPRENDIDA ENTRE K Y Z			
<b>MUNICIPIO: 120 PALENCIA</b>			
DISTRITO.:04 SECCION...:008 SUBSECCION...: MESA/S...:U			
COMPRENDE LAS SIGUIENTES VIAS Y/O ENTIDADES DE POBLACION:			
PALENCIA			NO COMPLETO
PALENCIA			NO COMPLETO
AVDA ASTURIAS	0013	0031	
CALLE BAILEN	0002	9998	
PLAZA DONANTES DE SANGRE	0022	9998	COMPLETO
CALLE FEDERICO MAYO	0029	0045	
	0001	0001	
CALLE IGLESIA (LA)			
CALLE NAVAS DE TOLOSA			
CALLE SAN ANTONIO	0038	0054	COMPLETO
LOCAL ELECTORAL: PABELLON MUNICIPAL DE DEPORTES			
DIRECCION: AVDA OBISPO BARBERA N°: S/N S			
34003 PALENCIA			
EN LA MESA U VOTARAN LOS ELECTORES CUYA INICIAL DEL PRIMER APELLIDO ESTE COMPRENDIDA ENTRE A Y Z			
<b>MUNICIPIO: 120 PALENCIA</b>			
DISTRITO.:04 SECCION...:009 SUBSECCION...: MESA/S...:U			
COMPRENDE LAS SIGUIENTES VIAS Y/O ENTIDADES DE POBLACION:			
PALENCIA			NO COMPLETO
PALENCIA			NO COMPLETO
AVDA GENERAL GODED	0001	0019	
CALLE GENERAL MOLA	0001	0015	
	0002	0032	
PLAZA JUAN XXIII	0001	9999	
	0002	9998	
CALLE MONJAS (LAS)			
CALLE PASTORES (LOS)	0001	9999	COMPLETO
LOCAL ELECTORAL: CENTRO CULTURAL MUNICIPAL JARDINILLOS			
DIRECCION: CALLE JARDINES DE LA ESTACION N°: S/N S			
34005 PALENCIA			
EN LA MESA U VOTARAN LOS ELECTORES CUYA INICIAL DEL PRIMER APELLIDO ESTE COMPRENDIDA ENTRE A Y Z			
<b>MUNICIPIO: 120 PALENCIA</b>			
DISTRITO.:05 SECCION...:001 SUBSECCION...: MESA/S...:A B			
COMPRENDE LAS SIGUIENTES VIAS Y/O ENTIDADES DE POBLACION:			
PALENCIA			NO COMPLETO
PALENCIA			NO COMPLETO
CALLE BATAN DE SAN SEBASTIAN	0001	0001	COMPLETO
PLAZA ESPAÑA	0005	0005	
AVDA SANTIAGO AMON			COMPLETO
CALLE GARCIA MORATO			COMPLETO
CALLE HEROES DEL BALEARES	0002	9998	
AVDA MCDESTO LAFUENTE	0006	9998	
PLAZA PIO XII	0003	9999	
	0004	9998	
AVDA REPUBLICA ARGENTINA			COMPLETO
CALLE RUIZ DE ALDA	0000 S	0000 S	
	0001	0001	
	0002	9998	
CALLE TINTES (LOS)			COMPLETO
*DISEMINADO*			NO COMPLETO
AVDA PONCE DE LEON	0000 S	0000 S	
	0001	9999	
CTRA VILLAMURIEL			COMPLETO
CMNO SENDA DEL GALGO			COMPLETO
AVDA DONANTES DE SANGRE (DE LOS)	0000 S	0000 S	
	0001	9999	
LOCAL ELECTORAL: INSTITUTO JORGE MANRIQUE.			
DIRECCION: AVDA REPUBLICA ARGENTINA N°: 1			
34002 PALENCIA			
EN LA MESA A VOTARAN LOS ELECTORES CUYA INICIAL DEL PRIMER APELLIDO ESTE COMPRENDIDA ENTRE A Y J			
EN LA MESA B VOTARAN LOS ELECTORES CUYA INICIAL DEL PRIMER APELLIDO ESTE COMPRENDIDA ENTRE K Y Z			
<b>MUNICIPIO: 120 PALENCIA</b>			
DISTRITO.:05 SECCION...:002 SUBSECCION...: MESA/S...:U			
COMPRENDE LAS SIGUIENTES VIAS Y/O ENTIDADES DE POBLACION:			
PALENCIA			NO COMPLETO
PALENCIA			NO COMPLETO
CALLE CASIMIRO JUNCO			COMPLETO
CALLE CLAVEL			COMPLETO
CALLE COMANDANTE VELLOSO	0002	9998	
CALLE CUARTEL DE SIMANCAS			COMPLETO
PASEO FRAILES (LOS)	0001	9999	
CALLE HEROES DEL BALEARES	0001	9999	
CALLE HEROES DE BELCHITE			COMPLETO
AVDA MODESTO LAFUENTE	0001	0007	
	0002	0004	
PASEO NUESTRA SEÑORA DE LOS ANGELES			COMPLETO
CALLE RICARDO CORTES			COMPLETO
CALLE RUIZ DE ALDA	0003	9999	
LOCAL ELECTORAL: INSTITUTO JORGE MANRIQUE.			
DIRECCION: AVDA. REPUBLICA ARGENTINA N°: 1			
34002 PALENCIA			
EN LA MESA U VOTARAN LOS ELECTORES CUYA INICIAL DEL PRIMER APELLIDO ESTE COMPRENDIDA ENTRE A Y Z			
<b>MUNICIPIO: 120 PALENCIA</b>			
DISTRITO.:05 SECCION...:003 SUBSECCION...: MESA/S...:A B			
COMPRENDE LAS SIGUIENTES VIAS Y/O ENTIDADES DE POBLACION:			
PALENCIA			NO COMPLETO
PALENCIA			NO COMPLETO

CALLE ALFONSO X EL SABIO				COMPLETO
CALLE CANTIGAS (LAS)				COMPLETO
CALLE COMANDANTE VELLOSO	0001	9999		
CALLE DOCTOR CAJAL	0002	9998		
CALLE GOYA				COMPLETO
AVDA MANUEL RIVERA	0001	9999		
CALLE ROMANCEROS				COMPLETO
PLAZA SAN FERMIN				COMPLETO
EN LA MESA A VOTARAN LOS ELECTORES CUYA INICIAL DEL PRIMER APELLIDO ESTE COMPRENDIDA ENTRE A Y J				
LOCAL ELECTORAL:COLEGIO SANTO ANGEL DE LA GUARDA				
DIRECCION:AVDA. MANUEL RIVERA N°: 13				
34002 PALENCIA				
EN LA MESA B VOTARAN LOS ELECTORES CUYA INICIAL DEL PRIMER APELLIDO ESTE COMPRENDIDA ENTRE K Y Z				
LOCAL ELECTORAL:COLEGIO SANTO ANGEL DE LA GUARDA				
DIRECCION:CALLE ALFONSO X EL SABIO N°: 2				
34002 PALENCIA				
<b>MUNICIPIO: 120 PALENCIA</b>				
DISTRITO.:05 SECCION.:004 SUBSECCION.: MESA/S.:U				
COMPRENDE LAS SIGUIENTES VIAS Y/O ENTIDADES DE POBLACION:				
PALENCIA				NO COMPLETO
PALENCIA				NO COMPLETO
CALLE ALONSO PARIS	0001	9999		
	0002	0006		
AVDA CAMPOS GOTICOS	0000	S 0000	S	
CALLE DOÑA JUANA	0000	S 0000	S	
	0001	9999		
CALLE ERAS DEL BOSQUE	0001	9999		
CALLE FRANCISCO REINOSO	0001	9999		
CALLE HERMANOS LOPEZ FRANCO	0001	0007		
	0002	0008		
CALLE NUÑEZ DE BALBOA				COMPLETO
AVDA SANTANDER	0002	9998		
*DISEMINADO*				NO COMPLETO
CMNO CARROPEDREROS	0000	S 0000	S	
	0001	9999		
CTRA SANTANDER	0000	S 0000	S	
	0002	9998		
EN LA MESA U VOTARAN LOS ELECTORES CUYA INICIAL DEL PRIMER APELLIDO ESTE COMPRENDIDA ENTRE A Y Z				
LOCAL ELECTORAL:P.P. FRANCISCANOS				
DIRECCION:PLAZA SAN JUANILLO N°: S/N S				
34003 PALENCIA				
<b>MUNICIPIO: 120 PALENCIA</b>				
DISTRITO.:05 SECCION.:005 SUBSECCION.: MESA/S.:A B				
COMPRENDE LAS SIGUIENTES VIAS Y/O ENTIDADES DE POBLACION:				
PALENCIA				NO COMPLETO
PALENCIA				NO COMPLETO
CALLE ABETOS (LOS)				COMPLETO
CALLE ACACIAS (LAS)	0001	0007		
	0002	0008		
CALLE ALAMOS (LOS)	0000	S 0000	S	
	0002	0014		
CALLE OLMOS (LOS)	0002	0008		
CALLE ROBLES (LOS)	0001	0023		
AVDA VACCEOS (LOS)				COMPLETO
LOCAL ELECTORAL:COLEGIO FRANCISCO FRANCO.				
DIRECCION:AVDA VACCEOS N°: S/N S				
34003 PALENCIA				
EN LA MESA A VOTARAN LOS ELECTORES CUYA INICIAL DEL PRIMER APELLIDO ESTE COMPRENDIDA ENTRE A Y J				
EN LA MESA B VOTARAN LOS ELECTORES CUYA INICIAL DEL PRIMER APELLIDO ESTE COMPRENDIDA ENTRE K Y Z				
<b>MUNICIPIO: 120 PALENCIA</b>				
DISTRITO.:05 SECCION.:006 SUBSECCION.: MESA/S.:A B				
COMPRENDE LAS SIGUIENTES VIAS Y/O ENTIDADES DE POBLACION:				
PALENCIA				NO COMPLETO
PALENCIA				NO COMPLETO
AVDA CASADO DEL ALISAL	0001	9999		
CALLE DOCTOR CAJAL	0001	9999		
CALLE JACINTO BENAVENTE				COMPLETO
CALLE JUAN RAMON JIMENEZ				COMPLETO
CALLE TEMPLARIOS (LOS)				COMPLETO
PLAZA PINTOR CANEJA				COMPLETO
LOCAL ELECTORAL:DELEGACION TERRITORIAL DE LA JUNTA C Y L				
DIRECCION:AVDA CASADO DEL ALISAL N°: 27				
34001 PALENCIA				
EN LA MESA A VOTARAN LOS ELECTORES CUYA INICIAL DEL PRIMER APELLIDO ESTE COMPRENDIDA ENTRE A Y J				
EN LA MESA B VOTARAN LOS ELECTORES CUYA INICIAL DEL PRIMER APELLIDO ESTE COMPRENDIDA ENTRE K Y Z				
<b>MUNICIPIO: 120 PALENCIA</b>				
DISTRITO.:05 SECCION.:007 SUBSECCION.: MESA/S.:A B				
COMPRENDE LAS SIGUIENTES VIAS Y/O ENTIDADES DE POBLACION:				
PALENCIA				NO COMPLETO
PALENCIA				NO COMPLETO
CALLE ALONSO PARIS	0008	0998		
CALLE BLANCA DE CASTILLA				COMPLETO
AVDA CAMPOS GOTICOS	0055	9999		
CALLE CONCHA ESPINA				COMPLETO
CALLE DOÑA JUANA	0002	9998		
CALLE DOÑA MAYOR				COMPLETO
CALLE EUGENIA DE MONTIJO				COMPLETO
PLAZA SAN JUANILLO	0012	0020		
	0013	0019		
	0002	9998		
	0009	9999		
CALLE FRANCISCO REINOSO				COMPLETO
CALLE HERMANOS LOPEZ FRANCO				COMPLETO
CALLE INFANTA ISABEL				COMPLETO
CALLE LIMONEROS (LOS)				COMPLETO
CALLE MARGARITA LA TORNERA				COMPLETO
CALLE MARIA DE PADILLA				COMPLETO
CALLE NARANJOS (LOS)				COMPLETO
CALLE NOGALES (LOS)				COMPLETO
CALLE SAN JUANILLO				COMPLETO
CALLE SAUCES (LOS)				COMPLETO
LOCAL ELECTORAL:COLEGIO FRANCISCO FRANCO.				
DIRECCION:CALLE LOS ALAMOS N°: S/N S				
34003 PALENCIA				
EN LA MESA A VOTARAN LOS ELECTORES CUYA INICIAL DEL PRIMER APELLIDO ESTE COMPRENDIDA ENTRE A Y J				
EN LA MESA B VOTARAN LOS ELECTORES CUYA INICIAL DEL PRIMER APELLIDO ESTE COMPRENDIDA ENTRE K Y Z				
<b>MUNICIPIO: 120 PALENCIA</b>				
DISTRITO.:05 SECCION.:008 SUBSECCION.: MESA/S.:A B				
COMPRENDE LAS SIGUIENTES VIAS Y/O ENTIDADES DE POBLACION:				

PALENCIA				NO COMPLETO
PALENCIA				NO COMPLETO
CALLE ACACIAS (LAS)	0010	9998		
CALLE ALAMOS (LOS)	0011	9999		
AVDA CAMPOS GOTICOS	0001	9999		
CALLE ERAS DEL BOSQUE	0043	0053		
PLAZA SAN JUANILLO	0002	9998		
CALLE HERMANOS LOPEZ FRANCO	0001	0011		
CALLE INFANTA CATALINA	0002	0010		
CALLE OLIVOS (LOS)	0010	9998		
CALLE PALMERAS (LAS)				COMPLETO
CALLE PINOS (LOS)	0001	9999		COMPLETO
CALLE ROBLES (LOS)	0010	9998		
CALLE TILOS (LOS)				COMPLETO
LOCAL ELECTORAL:COLEGIO FRANCISCO FRANCO.				
DIRECCION:CALLE LOS ALAMOS N°: S/N S				
34003 PALENCIA				
EN LA MESA A VOTARAN LOS ELECTORES CUYA INICIAL DEL PRIMER APELLIDO ESTE COMPRENDIDA ENTRE A Y J				
EN LA MESA B VOTARAN LOS ELECTORES CUYA INICIAL DEL PRIMER APELLIDO ESTE COMPRENDIDA ENTRE K Y Z				
<b>MUNICIPIO: 120 PALENCIA</b>				
DISTRITO.:05 SECCION...:009 SUBSECCION...: MESA/S...:A B				
COMPRENDE LAS SIGUIENTES VIAS Y/O ENTIDADES DE POBLACION:				
PALENCIA				NO COMPLETO
PALENCIA				NO COMPLETO
AVDA BUENOS AIRES	0002	9998		
AVDA CUBA	0002	0010		
CALLE JUAN BRAVO				COMPLETO
CALLE MALDONADO	0001	9999		
AVDA REYES CATOLICOS	0001	0001		COMPLETO
CALLE SAN SALVADOR				
LOCAL ELECTORAL:COLEGIO PAN Y GUINDAS				
DIRECCION:CALLE JUAN BRAVO N°: S/N S				
34003 PALENCIA				
EN LA MESA A VOTARAN LOS ELECTORES CUYA INICIAL DEL PRIMER APELLIDO ESTE COMPRENDIDA ENTRE A Y J				
EN LA MESA B VOTARAN LOS ELECTORES CUYA INICIAL DEL PRIMER APELLIDO ESTE COMPRENDIDA ENTRE K Y Z				
<b>MUNICIPIO: 120 PALENCIA</b>				
DISTRITO.:05 SECCION...:010 SUBSECCION...: MESA/S...:A B				
COMPRENDE LAS SIGUIENTES VIAS Y/O ENTIDADES DE POBLACION:				
PALENCIA				NO COMPLETO
PALENCIA				NO COMPLETO
AVDA BRASILIA	0002	0002		
AVDA BUENOS AIRES	0004	0010		
PLAZA BUENOS AIRES	0001	0007		
CALLE CARACAS				COMPLETO
AVDA CUBA	0012	9998		COMPLETO
CALLE GUADALAJARA				COMPLETO
CALLE GUATEMALA				COMPLETO
PLAZA HABANA (LA)				COMPLETO
CALLE HONDURAS	0001	9999		COMPLETO
CALLE MEJICO				COMPLETO
CALLE MONTERREY				COMPLETO
CALLE PUERTO PRINCIPE				COMPLETO
CALLE QUITO	0001	9999		COMPLETO
CALLE SANTIAGO DE CHILE				
LOCAL ELECTORAL:COLEGIO PAN Y GUINDAS				
DIRECCION:AVDA BUENOS AIRES N°: 2				
34003 PALENCIA				
EN LA MESA A VOTARAN LOS ELECTORES CUYA INICIAL DEL PRIMER APELLIDO ESTE COMPRENDIDA ENTRE A Y J				
EN LA MESA B VOTARAN LOS ELECTORES CUYA INICIAL DEL PRIMER APELLIDO ESTE COMPRENDIDA ENTRE K Y Z				
<b>MUNICIPIO: 120 PALENCIA</b>				
DISTRITO.:05 SECCION...:011 SUBSECCION...: MESA/S...:A B C				
COMPRENDE LAS SIGUIENTES VIAS Y/O ENTIDADES DE POBLACION:				
PALENCIA				NO COMPLETO
PALENCIA				NO COMPLETO
AVDA BRASILIA	0012	9998		
AVDA BUENOS AIRES	0009	0009		
AVDA CATALUÑA	0003	0003		
CALLE HONDURAS	0002	9998		
CALLE MANAGUA				COMPLETO
CALLE QUITO	0002	9998		COMPLETO
CALLE VALPARAISO				
LOCAL ELECTORAL:COLEGIO BUENOS AIRES.				
DIRECCION:CALLE PADILLA N°: S/N S				
34003 PALENCIA				
EN LA MESA A VOTARAN LOS ELECTORES CUYA INICIAL DEL PRIMER APELLIDO ESTE COMPRENDIDA ENTRE A Y F				
EN LA MESA B VOTARAN LOS ELECTORES CUYA INICIAL DEL PRIMER APELLIDO ESTE COMPRENDIDA ENTRE G Y M				
EN LA MESA C VOTARAN LOS ELECTORES CUYA INICIAL DEL PRIMER APELLIDO ESTE COMPRENDIDA ENTRE N Y Z				
<b>MUNICIPIO: 120 PALENCIA</b>				
DISTRITO.:05 SECCION...:012 SUBSECCION...: MESA/S...:A B C				
COMPRENDE LAS SIGUIENTES VIAS Y/O ENTIDADES DE POBLACION:				
PALENCIA				NO COMPLETO
PALENCIA				NO COMPLETO
CALLE ALAMOS (LOS)	0016	0018		
CALLE ROBLES (LOS)	0002	0014		
CALLE TRIGALES (LOS)	0016	0024		
CALLE ALAMOS (LOS)	0001	9999		
EN LA MESA A VOTARAN LOS ELECTORES CUYA INICIAL DEL PRIMER APELLIDO ESTE COMPRENDIDA ENTRE A Y F				
LOCAL ELECTORAL:COLEGIO FRANCISCO FRANCO.				
DIRECCION:AVDA VACCEOS N°: S/N S				
34006 PALENCIA				
EN LA MESA B VOTARAN LOS ELECTORES CUYA INICIAL DEL PRIMER APELLIDO ESTE COMPRENDIDA ENTRE G Y M				
LOCAL ELECTORAL:COLEGIO FRANCISCO FRANCO.				
DIRECCION:AVDA VACCEOS N°: S/N S				
34006 PALENCIA				
EN LA MESA C VOTARAN LOS ELECTORES CUYA INICIAL DEL PRIMER APELLIDO ESTE COMPRENDIDA ENTRE N Y Z				
LOCAL ELECTORAL:COLEGIO FRANCISCO FRANCO.				
DIRECCION:AVDA VACCEOS N°: S/N S				
34003 PALENCIA				
<b>MUNICIPIO: 120 PALENCIA</b>				
DISTRITO.:05 SECCION...:013 SUBSECCION...: MESA/S...:A B				
COMPRENDE LAS SIGUIENTES VIAS Y/O ENTIDADES DE POBLACION:				



PALENCIA				NO COMPLETO
PALENCIA				NO COMPLETO
CALLE ASUNCION				COMPLETO
PLAZA BOGOTA				COMPLETO
AVDA CATALUÑA	0001	0001		
PLAZA LIMA				COMPLETO
CALLE MALDONADO	0002	9998		
CALLE MONTEVIDEO				COMPLETO
CALLE PADILLA				COMPLETO
AVDA REYES CATOLICOS	0003	9999		
PLAZA MARINA ESPAÑOLA (DE LA)				COMPLETO
LOCAL ELECTORAL:COLEGIO BUENOS AIRES.				
DIRECCION:CALLE PADILLA N°: S/N S				
34003 PALENCIA				
EN LA MESA A VOTARAN LOS ELECTORES CUYA INICIAL DEL PRIMER APELLIDO ESTE COMPRENDIDA ENTRE A Y J				
EN LA MESA B VOTARAN LOS ELECTORES CUYA INICIAL DEL PRIMER APELLIDO ESTE COMPRENDIDA ENTRE K Y Z				
<b>MUNICIPIO: 120 PALENCIA</b>				
DISTRITO.:05 SECCION...:014 SUBSECCION...: MESA/S...:A B				
COMPRENDE LAS SIGUIENTES VIAS Y/O ENTIDADES DE POBLACION:				
PALENCIA				NO COMPLETO
PALENCIA				NO COMPLETO
CALLE BOEDO	0000 S	0000 S		COMPLETO
AVDA CAMPOS GOTICOS	0001	0041		
	0002	9998		
	0001	9999		
AVDA CUBA				COMPLETO
CALLE CHOPOS (LOS)				COMPLETO
CALLE ENCINAS (LAS)				COMPLETO
CALLE ESGUEVA				COMPLETO
CALLE INDEPENDENCIA				COMPLETO
ZONA LAGUNA SALSA				COMPLETO
CALLE PISUERGA				COMPLETO
CALLE TRIGALES (LOS)	0002	9998		
CALLE UCIEZA				COMPLETO
LUGAR MIRAMELASBUENAS				COMPLETO
PLAZA EUROPA (DE)				COMPLETO
*DISEMINADO*				NO COMPLETO
AVDA CUBA				COMPLETO
CMNO PALOS (DE LOS)				COMPLETO
CMNO CARROPEDREROS	0000 S	0000 S		
	0002	9998		
LOCAL ELECTORAL:COLEGIO FRANCISCO FRANCO				
DIRECCION:AVDA VACCEOS N°: S/N S				
34000 PALENCIA				
EN LA MESA A VOTARAN LOS ELECTORES CUYA INICIAL DEL PRIMER APELLIDO ESTE COMPRENDIDA ENTRE A Y G				
EN LA MESA B VOTARAN LOS ELECTORES CUYA INICIAL DEL PRIMER APELLIDO ESTE COMPRENDIDA ENTRE H Y Z				
<b>MUNICIPIO: 120 PALENCIA</b>				
DISTRITO.:06 SECCION...:001 SUBSECCION...: MESA/S...:A B				
COMPRENDE LAS SIGUIENTES VIAS Y/O ENTIDADES DE POBLACION:				
PALENCIA				NO COMPLETO
PALENCIA				NO COMPLETO
CALLE ASTUDILLO				COMPLETO
CALLE CARRION				COMPLETO
CALLE CERVERA	0002	9998		
	0003	9999		
	0002	9998		
CALLE DON PELAYO	0012	9998		
CALLE FLORIDABLANCA	0013	9999		
CALLE FRECHILLA	0014	9998		
	0001	9999		
CMNO MIRANDA (LA)	0019	0055		
PASEO OTERO (DEL)	0008	9998		
CALLE SALDAÑA	0015	9999		
	0025	0029		
AVDA SANTANDER	0031	0047		
	0014	9998		
CALLE SANTO TORIBIO				COMPLETO
TRVA SANTANDER				COMPLETO
CALLE BRAÑOSERA				
CALLE DR. GARCIA BARON	0001	9999		
LOCAL ELECTORAL:COLEGIO AVE MARIA.				
DIRECCION:PASEO DEL OTERO N°: S/N S				
34003 PALENCIA				
EN LA MESA A VOTARAN LOS ELECTORES CUYA INICIAL DEL PRIMER APELLIDO ESTE COMPRENDIDA ENTRE A Y J				
EN LA MESA B VOTARAN LOS ELECTORES CUYA INICIAL DEL PRIMER APELLIDO ESTE COMPRENDIDA ENTRE K Y Z				
<b>MUNICIPIO: 120 PALENCIA</b>				
DISTRITO.:06 SECCION...:002 SUBSECCION...: MESA/S...:U				
COMPRENDE LAS SIGUIENTES VIAS Y/O ENTIDADES DE POBLACION:				
PALENCIA				NO COMPLETO
PALENCIA				NO COMPLETO
CALLE ANASTASIA SANTAMARIA				COMPLETO
CALLE BALTANAS				COMPLETO
CALLE CALDERON DE LA BARCA	0001	0001		
CALLE CERVERA				COMPLETO
CALLE FRANCISCO QUEVEDO	0001	0011		
CALLE FRECHILLA	0002	0012		
				COMPLETO
CALLE LUIS DE GONGORA	0001	0017		
PASEO OTERO (DEL)				COMPLETO
CALLE RAMON DE CAMPOAMOR	0001	0013		
CALLE SALDAÑA	0002	0006		
	0001	9999		
CALLE SANTO TORIBIO	0002	0012		
				COMPLETO
CALLE TIRSO DE MOLINA	0006	0036		
PASEO VICTORIO MACHO	0038	0096		
LOCAL ELECTORAL:COLEGIO NTRA. SRA. DE LA PROVIDENCIA.				
DIRECCION:PASEO VICTORIO MACHO N°: S/N S				
34003 PALENCIA				
EN LA MESA U VOTARAN LOS ELECTORES CUYA INICIAL DEL PRIMER APELLIDO ESTE COMPRENDIDA ENTRE A Y Z				
<b>MUNICIPIO: 120 PALENCIA</b>				
DISTRITO.:06 SECCION...:003 SUBSECCION...: MESA/S...:U				
COMPRENDE LAS SIGUIENTES VIAS Y/O ENTIDADES DE POBLACION:				
PALENCIA				NO COMPLETO
PALENCIA				NO COMPLETO
CALLE BOLIVIA				COMPLETO
CALLE CERRATO (EL)				COMPLETO
CALLE COLOMBIA				COMPLETO

CALLE COSTA RICA			COMPLETO
CALLE CHILE			COMPLETO
CALLE ECUADOR			COMPLETO
CALLE OJEDA (LA)			COMPLETO
CALLE PERNIA (LA)			COMPLETO
CALLE PANAMA			COMPLETO
CALLE PARAGUAY			COMPLETO
CALLE PERU			COMPLETO
CALLE PUERTO RICO			COMPLETO
CALLE TARIFA	0012	9998	COMPLETO
	0021	9999	COMPLETO
CALLE VALLE (EL)			COMPLETO
CALLE VENEZUELA			COMPLETO
PASEO VICTORIO MACHO	0098	9998	COMPLETO
CALLE URUGUAY			COMPLETO
PLAZA MIRANDA (DE LA)			COMPLETO
*DISEMINADO*			NO COMPLETO
CMNO VIEJO DE HUSILLOS			COMPLETO
LUGAR DEPOSITOS DEL OTERO			COMPLETO
LUGAR PUENTE DE DON GUARIN			COMPLETO
CTRA GRIJOTA			COMPLETO
CMNO MIRANDA (LA)			COMPLETO
CMNO SANTA EUFEMIA			COMPLETO
LOCAL ELECTORAL: SEMINARIO DIEGO MARTINEZ P.P. BARNABITAS			
DIRECCION: CMNO LA MIRANDA N°: S/N S			
34003 PALENCIA			
EN LA MESA U VOTARAN LOS ELECTORES CUYA INICIAL DEL PRIMER APELLIDO ESTE COMPRENDIDA ENTRE A Y Z			
<b>MUNICIPIO: 120 PALENCIA</b>			
DISTRITO.:06 SECCION...:004 SUBSECCION...: MESA/S...:A B			
COMPRENDE LAS SIGUIENTES VIAS Y/O ENTIDADES DE POBLACION:			
PALENCIA			NO COMPLETO
PALENCIA			NO COMPLETO
CALLE ALBACETE			COMPLETO
CALLE ARAGON			COMPLETO
CALLE ARAPILES			COMPLETO
CALLE AVILA			COMPLETO
CALLE BATALLA DEL TAMARON	0002	0026	
	0003	0003	
CALLE CANAL			COMPLETO
CALLE COVADONGA			COMPLETO
CALLE CHURRUCA			COMPLETO
CALLE DAOIZ			COMPLETO
CALLE FLANDES			COMPLETO
CALLE INES MORO			COMPLETO
CALLE MANRESA			COMPLETO
CALLE MONTSERRAT			COMPLETO
CALLE NAVARRA			COMPLETO
CALLE OLVIDO			COMPLETO
PASEO OTERO (DEL)	0057	0069	COMPLETO
CALLE SALAMANCA			COMPLETO
CMNO SANTA EUFEMIA	0001	9999	COMPLETO
CALLE SEGOVIA			COMPLETO
CALLE SORIA			COMPLETO
CALLE VELARDE			COMPLETO
CALLE VIRGEN DEL BREZO			COMPLETO
CALLE ZAMORA			COMPLETO
CALLE FEDERICO GARCIA LORCA			COMPLETO
CALLE LEON FELIPE			COMPLETO
CALLE RAFAEL ALBERTI			COMPLETO
LOCAL ELECTORAL: COLEGIO RELIGIOSAS ANGELICAS			
DIRECCION: CALLE INES MORO N°: 2			
34003 PALENCIA			
EN LA MESA A VOTARAN LOS ELECTORES CUYA INICIAL DEL PRIMER APELLIDO ESTE COMPRENDIDA ENTRE A Y J			
EN LA MESA B VOTARAN LOS ELECTORES CUYA INICIAL DEL PRIMER APELLIDO ESTE COMPRENDIDA ENTRE K Y Z			
<b>MUNICIPIO: 120 PALENCIA</b>			
DISTRITO.:06 SECCION...:005 SUBSECCION...: MESA/S...:U			
COMPRENDE LAS SIGUIENTES VIAS Y/O ENTIDADES DE POBLACION:			
PALENCIA			NO COMPLETO
PALENCIA			NO COMPLETO
CALLE BATALLA DEL TAMARON	0028	9998	COMPLETO
CALLE COMUNEROS (LOS)			COMPLETO
CALLE CRISTINA MARUGAN			COMPLETO
CALLE IBIZA			COMPLETO
CALLE LANZAROTE			COMPLETO
CALLE PALMAS (LAS)			COMPLETO
CALLE MALLORCA			COMPLETO
CALLE MENORCA			COMPLETO
PASEO OTERO (DEL)	0071	9999	
	0072	9998	
	0002	9998	
CMNO SANTA EUFEMIA			COMPLETO
CALLE SANTA FE	0001	0019	
CALLE TARIFA	0002	0010	
CALLE TENERIFE			COMPLETO
CALLE TOLEDO			COMPLETO
CALLE TRAFALGAR			COMPLETO
LOCAL ELECTORAL: COLEGIO RELIGIOSAS ANGELICAS			
DIRECCION: CALLE INES MORO N°: 2			
34003 PALENCIA			
EN LA MESA U VOTARAN LOS ELECTORES CUYA INICIAL DEL PRIMER APELLIDO ESTE COMPRENDIDA ENTRE A Y Z			
<b>MUNICIPIO: 120 PALENCIA</b>			
DISTRITO.:06 SECCION...:006 SUBSECCION...: MESA/S...:U			
COMPRENDE LAS SIGUIENTES VIAS Y/O ENTIDADES DE POBLACION:			
PALENCIA			NO COMPLETO
PALENCIA			NO COMPLETO
CALLE ALEGRIA (LA)			COMPLETO
CALLE AMISTAD (LA)			COMPLETO
CALLE BARREDO VIEJO			COMPLETO
CALLE BUEN PASTOR			COMPLETO
CALLE CERRO (DEL)			COMPLETO
CALLE DUERO			COMPLETO
CALLE FUENTE (LA)			COMPLETO
CALLE FULGENCIO GARCIA			COMPLETO
CALLE ISAAC BLANCO			COMPLETO
CALLE SURCOS (LOS)			COMPLETO
CALLE LUIS VIVES			COMPLETO
CALLE MANUEL MARTINEZ DE AZCOITIA			COMPLETO
CMNO MIRANDA (LA)	0002	9998	

CALLE NUESTRA SEÑORA DE BELEN			COMPLETO
PASEO OTERO (DEL)	0012	0070	
CALLE PROVIDENCIA (LA)			COMPLETO
AVDA SANTANDER	0049	9999	
CALLE TUBERIAS			COMPLETO
CLLON CERRO (DEL)			COMPLETO
CLLON TUBERIAS			COMPLETO
TRVA LUIS VIVES			COMPLETO
CALLE DR. GARCIA BARON	0002	9998	
*DISEMINADO*			NO COMPLETO
CTRA SANTANDER	0000 S	0000 S	
	0001	9999	
LOCAL ELECTORAL:COLEGIO JUAN MENA			
DIRECCION:CMNO SANTA EUFEMIA N°: S/N S			
34003 PALENCIA			
EN LA MESA U VOTARAN LOS ELECTORES CUYA INICIAL DEL PRIMER APELLIDO ESTE COMPRENDIDA ENTRE A Y Z			
<b>MUNICIPIO: 120 PALENCIA</b>			
DISTRITO.:06 SECCION.:007 SUBSECCION.: MESA/S.:A B			
COMPRENDE LAS SIGUIENTES VIAS Y/O ENTIDADES DE POBLACION:			
PALENCIA			NO COMPLETO
PALENCIA			NO COMPLETO
CALLE DON PELAYO	0001	9999	
CALLE FLORIDABLANCA	0001	9999	
	0002	0010	
CALLE FRANCISCO PIZARRO			COMPLETO
PASEO OTERO (DEL)	0006	0010	
AVDA SANTANDER	0011	0023	
CALLE VILLACASARES	0002	9998	
LOCAL ELECTORAL:COLEGIO AVE MARIA.			
DIRECCION:PASEO DEL OTERO N°: S/N S			
34003 PALENCIA			
EN LA MESA A VOTARAN LOS ELECTORES CUYA INICIAL DEL PRIMER APELLIDO ESTE COMPRENDIDA ENTRE A Y J			
EN LA MESA B VOTARAN LOS ELECTORES CUYA INICIAL DEL PRIMER APELLIDO ESTE COMPRENDIDA ENTRE K Y Z			
<b>MUNICIPIO: 120 PALENCIA</b>			
DISTRITO.:06 SECCION.:008 SUBSECCION.: MESA/S.:U			
COMPRENDE LAS SIGUIENTES VIAS Y/O ENTIDADES DE POBLACION:			
PALENCIA			NO COMPLETO
PALENCIA			NO COMPLETO
CALLE MUÑOZ BERNAL			COMPLETO
PASEO OTERO (DEL)	0002	0004	
AVDA SANTANDER	0001	0009	
PASEO VICTORIO MACHO	0002	0004	
CALLE VILLACASARES	0001	9999	
LOCAL ELECTORAL:COLEGIO AVE MARIA.			
DIRECCION:PASEO DEL OTERO N°: S/N S			
34003 PALENCIA			
EN LA MESA U VOTARAN LOS ELECTORES CUYA INICIAL DEL PRIMER APELLIDO ESTE COMPRENDIDA ENTRE A Y Z			
<b>MUNICIPIO: 120 PALENCIA</b>			
DISTRITO.:07 SECCION.:001 SUBSECCION.: MESA/S.:A B			
COMPRENDE LAS SIGUIENTES VIAS Y/O ENTIDADES DE POBLACION:			
PALENCIA			NO COMPLETO
PALENCIA			NO COMPLETO
CALLE CIUDAD UNIVERSITARIA			COMPLETO
CALLE DOCTOR DIAZ CANEJA			COMPLETO
PLAZA ESPAÑA	0002	0002	
CALLE FERNANDO EL MAGNO			COMPLETO
CALLE FUENTES CARRIONAS			COMPLETO
CALLE JOSE VILLAGRA			COMPLETO
PASEO JULIA (LA)			COMPLETO
CALLE OBISPO FONSECA	0002	9998	
ZONA PRADO DE LA LANA			COMPLETO
CALLE SAN ISIDRO			COMPLETO
CALLE SAN JUAN DE LA CRUZ	0001	0005	
	0002	0040	
CALLE SANTA MARIA DE LA CABEZA			COMPLETO
AVDA VALLADOLID	0002	0010	
CALLE SEBASTIAN MIÑANO			COMPLETO
*DISEMINADO*			NO COMPLETO
CMNO TORRECILLA (DE LA)	0000 S	0000 S	
LOCAL ELECTORAL:NUEVO COLEGIO MARQUES DE SANTILLANA			
DIRECCION:CALLE FABRICA NACIONAL N°: S/N S			
34004 PALENCIA			
EN LA MESA A VOTARAN LOS ELECTORES CUYA INICIAL DEL PRIMER APELLIDO ESTE COMPRENDIDA ENTRE A Y J			
EN LA MESA B VOTARAN LOS ELECTORES CUYA INICIAL DEL PRIMER APELLIDO ESTE COMPRENDIDA ENTRE K Y Z			
<b>MUNICIPIO: 120 PALENCIA</b>			
DISTRITO.:07 SECCION.:002 SUBSECCION.: MESA/S.:A B			
COMPRENDE LAS SIGUIENTES VIAS Y/O ENTIDADES DE POBLACION:			
PALENCIA			NO COMPLETO
PALENCIA			NO COMPLETO
PLAZA CARMEN (DEL)			COMPLETO
GRUP CASAS DEL HOGAR			COMPLETO
LOCAL ELECTORAL:NUEVO COLEGIO MARQUES DE SANTILLANA			
DIRECCION:CALLE FABRICA NACIONAL N°: S/N S			
34004 PALENCIA			
EN LA MESA A VOTARAN LOS ELECTORES CUYA INICIAL DEL PRIMER APELLIDO ESTE COMPRENDIDA ENTRE A Y J			
EN LA MESA B VOTARAN LOS ELECTORES CUYA INICIAL DEL PRIMER APELLIDO ESTE COMPRENDIDA ENTRE K Y Z			
<b>MUNICIPIO: 120 PALENCIA</b>			
DISTRITO.:07 SECCION.:003 SUBSECCION.: MESA/S.:A B			
COMPRENDE LAS SIGUIENTES VIAS Y/O ENTIDADES DE POBLACION:			
PALENCIA			NO COMPLETO
PALENCIA			NO COMPLETO
CALLE FABRICA NACIONAL			COMPLETO
CALLE GENERAL ARANAZ			COMPLETO
CALLE GENERAL ELORZA			COMPLETO
CALLE GENERAL MATA			COMPLETO
CALLE GENERAL ORDOÑEZ			COMPLETO
CALLE LABRADOR	0006	9998	
CALLE OBISPO FONSECA	0019	0029	
	0031	0033	
	0035	9999	
CALLE SAGRADA FAMILIA	0001	9999	
CALLE SAN JOSE	0028	9998	
	0007	9999	
CALLE SAN JUAN DE LA CRUZ	0042	9998	
	0000 S	0000 S	
CMNO TORRECILLA (DE LA)			COMPLETO
TRVA SAGRADA FAMILIA			

LOCAL ELECTORAL:COLEGIO SAN JOSE.

DIRECCION:AVDA MADRID N°: 1

34004 PALENCIA

EN LA MESA A VOTARAN LOS ELECTORES CUYA INICIAL DEL PRIMER APELLIDO ESTE COMPRENDIDA ENTRE A Y J  
EN LA MESA B VOTARAN LOS ELECTORES CUYA INICIAL DEL PRIMER APELLIDO ESTE COMPRENDIDA ENTRE K Y Z

**MUNICIPIO: 120 PALENCIA**

DISTRITO.:07 SECCION...:004 SUBSECCION...: MESA/S...:A B

COMPRENDE LAS SIGUIENTES VIAS Y/O ENTIDADES DE POBLACION:

PALENCIA

PALENCIA

CALLE ALONSO DE ERCILLA  
CALLE ALVARADO  
PLAZA HEROES DEL ALCAZAR  
CALLE LABRADOR

0000 S 0000 S  
0001 9999  
0002 0004  
0002 9998  
0002 9998  
0045 0049  
0055 9999  
0001 0017  
0002 0026  
0018 9998

AVDA MADRID

CALLE OBISPO FONSECA  
CALLE SAN JOSE  
AVDA SAN TELMO  
PLAZA SANTA BARBARA  
CALLE SEBASTIAN ELCANO  
CMNO TORRECILLA (DE LA)

0001 9999  
0002 9998

CALLE VALDIVIA  
AVDA VALLADOLID  
CTRA VALLADOLID  
CALLE VAZQUEZ DE MELLA  
CALLE RAMON CARANDE  
CALLE MIGUEL HERNANDEZ  
CALLE JERONIMO ARROYO  
CALLE CESAR MUÑOZ ARCONADA  
CALLE CHALET (LOS)  
CALLE JUAN DE GARAY

0012 9998  
0002 9998

\*DISEMINADO\*

CMNO BESUGUEROS

0001 9999  
0002 9998

CTRA BURGOS

0000 S 0000 S  
0002 9998

LUGAR HUERTAS DEL POMBO  
AVDA MADRID  
CMNO TORRECILLA (DE LA)  
CTRA VALLADOLID  
CMNO SENDA LA REBECA

0000 S 0000 S

LOCAL ELECTORAL:COLEGIO SANTA RITA

DIRECCION:AVDA MADRID N°: 6

34004 PALENCIA

EN LA MESA A VOTARAN LOS ELECTORES CUYA INICIAL DEL PRIMER APELLIDO ESTE COMPRENDIDA ENTRE A Y G  
EN LA MESA B VOTARAN LOS ELECTORES CUYA INICIAL DEL PRIMER APELLIDO ESTE COMPRENDIDA ENTRE H Y Z

**MUNICIPIO: 120 PALENCIA**

DISTRITO.:07 SECCION...:005 SUBSECCION...: MESA/S...:A B

COMPRENDE LAS SIGUIENTES VIAS Y/O ENTIDADES DE POBLACION:

PALENCIA

PALENCIA

CALLE BALMES  
CALLE BERNARDO EL CARPIO  
AVDA CARDENAL CISNEROS  
CALLE GUZMAN EL BUENO

0025 9999  
0010 9998  
0011 9999  
0001 9999  
0017 0019  
0002 0006

CALLE JULIAN DIEZ  
AVDA MODESTO LAFUENTE  
CALLE PADRE CLARET

LOCAL ELECTORAL:COLEGIO PADRE CLARET

DIRECCION:PLAZA PADRE CLARET N°: 6

34004 PALENCIA

EN LA MESA A VOTARAN LOS ELECTORES CUYA INICIAL DEL PRIMER APELLIDO ESTE COMPRENDIDA ENTRE A Y J  
EN LA MESA B VOTARAN LOS ELECTORES CUYA INICIAL DEL PRIMER APELLIDO ESTE COMPRENDIDA ENTRE K Y Z

**MUNICIPIO: 120 PALENCIA**

DISTRITO.:07 SECCION...:006 SUBSECCION...: MESA/S...:A B

COMPRENDE LAS SIGUIENTES VIAS Y/O ENTIDADES DE POBLACION:

PALENCIA

PALENCIA

AVDA CARDENAL CISNEROS  
CALLE CASAÑE  
CALLE MARIA DE MOLINA  
PLAZA MARIA DE MOLINA  
AVDA MODESTO LAFUENTE  
CALLE VIRGEN DE LA ESPERANZA

0009 0015  
0001 9999  
0002 9998  
0031 0033

LOCAL ELECTORAL:INSTITUTO JORGE MANRIQUE.

DIRECCION:AVDA REPUBLICA ARGENTINA N°: 1

34002 PALENCIA

EN LA MESA A VOTARAN LOS ELECTORES CUYA INICIAL DEL PRIMER APELLIDO ESTE COMPRENDIDA ENTRE A Y J  
EN LA MESA B VOTARAN LOS ELECTORES CUYA INICIAL DEL PRIMER APELLIDO ESTE COMPRENDIDA ENTRE K Y Z

**MUNICIPIO: 120 PALENCIA**

DISTRITO.:07 SECCION...:007 SUBSECCION...: MESA/S...:A B

COMPRENDE LAS SIGUIENTES VIAS Y/O ENTIDADES DE POBLACION:

PALENCIA

PALENCIA

CALLE ANTONIO MACHADO  
CALLE AZORIN  
AVDA CARDENAL CISNEROS  
PLAZA CONSTITUCION (LA)  
CALLE DOCTOR FLEMING  
CALLE JUAN DE BALMASADA  
CALLE MIGUEL DE UNAMUNO  
CALLE SEVERO OCHOA

0001 0001  
0012 0024  
0001 0001  
0002 0008

LOCAL ELECTORAL:COLEGIO SAN IGNACIO DE LOYOLA

DIRECCION:CALLE MIGUEL DE UNAMUNO N°: 10

34004 PALENCIA

EN LA MESA A VOTARAN LOS ELECTORES CUYA INICIAL DEL PRIMER APELLIDO ESTE COMPRENDIDA ENTRE A Y J  
EN LA MESA B VOTARAN LOS ELECTORES CUYA INICIAL DEL PRIMER APELLIDO ESTE COMPRENDIDA ENTRE K Y Z

**MUNICIPIO: 120 PALENCIA**

DISTRITO.:07 SECCION...:008 SUBSECCION...: MESA/S...:A B

COMPRENDE LAS SIGUIENTES VIAS Y/O ENTIDADES DE POBLACION:

PALENCIA

NO COMPLETO  
NO COMPLETO  
COMPLETO  
COMPLETO

COMPLETO  
COMPLETO

COMPLETO

COMPLETO  
COMPLETO

COMPLETO  
COMPLETO  
COMPLETO  
COMPLETO  
COMPLETO  
NO COMPLETO

COMPLETO  
COMPLETO

COMPLETO  
COMPLETO

NO COMPLETO  
NO COMPLETO  
COMPLETO  
COMPLETO

NO COMPLETO  
NO COMPLETO

COMPLETO

COMPLETO

NO COMPLETO  
NO COMPLETO

COMPLETO

COMPLETO

COMPLETO

COMPLETO

NO COMPLETO

PALENCIA				NO COMPLETO
CALLE GUZMAN RICIS				COMPLETO
PLAZA HEROES DEL ALCAZAR	0001	9999		
	0002	9998		
CALLE HEROES DEL ALCAZAR	0002	0008		
CALLE MANUEL DE FALLA				COMPLETO
CALLE MARCIANO ZURITA				COMPLETO
CALLE SANTIAGO	0001	0013		
CALLE SINESIO DELGADO				COMPLETO
LOCAL ELECTORAL: COLEGIO RAMON CARANDE				
DIRECCION: AVDA SAN TELMO N°: S/N S				
34004 PALENCIA				
EN LA MESA A VOTARAN LOS ELECTORES CUYA INICIAL DEL PRIMER APELLIDO ESTE COMPRENDIDA ENTRE A Y J				
EN LA MESA B VOTARAN LOS ELECTORES CUYA INICIAL DEL PRIMER APELLIDO ESTE COMPRENDIDA ENTRE K Y Z				
<b>MUNICIPIO: 120 PALENCIA</b>				
DISTRITO.:07 SECCION.:009 SUBSECCION.: MESA/S.:A B				
COMPRENDE LAS SIGUIENTES VIAS Y/O ENTIDADES DE POBLACION:				
PALENCIA				NO COMPLETO
PALENCIA				NO COMPLETO
CALLE ALBERTO FERNANDEZ				COMPLETO
CALLE CENERA DE ZALIMA				COMPLETO
CALLE DIEGO LAINEZ	0002	9998		
CALLE DOÑA JIMENA				COMPLETO
CALLE DOÑA SOL Y DOÑA ELVIRA				COMPLETO
CALLE PEREGRINOS (LOS)	0003	9999		
	0006 A	0006 A		
	0008	9998		
AVDA SAN TELMO	0011	0015		
CALLE TELLO TELLEZ DE MENESES	0001	9999		
	0002	9998		
	0002	9998		
PLAZA VIRREY VELASCO				
LOCAL ELECTORAL: HOSPITAL PROVINCIAL "SAN TELMO"				
DIRECCION: AVDA SAN TELMO N°: S/N S				
34004 PALENCIA				
EN LA MESA A VOTARAN LOS ELECTORES CUYA INICIAL DEL PRIMER APELLIDO ESTE COMPRENDIDA ENTRE A Y J				
EN LA MESA B VOTARAN LOS ELECTORES CUYA INICIAL DEL PRIMER APELLIDO ESTE COMPRENDIDA ENTRE K Y Z				
<b>MUNICIPIO: 120 PALENCIA</b>				
DISTRITO.:07 SECCION.:010 SUBSECCION.: MESA/S.:A B				
COMPRENDE LAS SIGUIENTES VIAS Y/O ENTIDADES DE POBLACION:				
PALENCIA				NO COMPLETO
PALENCIA				NO COMPLETO
CALLE ALAVA				COMPLETO
CALLE ANDALUCIA				COMPLETO
CALLE ANTONIO MACHADO	0002	9998		
	0003	9999		
	0026	9998		
AVDA CARDENAL CISNEROS				COMPLETO
CMNO CARRECHIQUILLA				
AVDA CATALUÑA	0002	9998		
CALLE CORDOBA				COMPLETO
CALLE EXTREMADURA				COMPLETO
CALLE FILIPINOS				COMPLETO
CALLE GALICIA				COMPLETO
CALLE GRANADA				COMPLETO
CALLE GUIPUZCOA				COMPLETO
CALLE ISAAC PERAL	0001	9999		
CALLE ISLAS CANARIAS				COMPLETO
CALLE JARDINES				COMPLETO
CALLE LEVANTE				COMPLETO
CALLE MALAGA				COMPLETO
CALLE MIGUEL DE UNAMUNO	0001	9999		
CALLE ORTEGA Y GASSET	0001	9999		
	0002	0014		
CALLE SEVILLA				COMPLETO
CALLE TELLO TELLEZ DE MENESES	0000 S	0000 S		
CALLE VIZCAYA				COMPLETO
CALLE BELGICA				COMPLETO
AVDA COMUNIDAD EUROPEA				COMPLETO
CALLE FRANCIA				COMPLETO
CALLE GRECIA				COMPLETO
CALLE INGLATERRA				COMPLETO
CALLE ITALIA				COMPLETO
CALLE PORTUGAL				COMPLETO
PLAZA GOMEZ MANRIQUE				COMPLETO
CALLE MATIAS NIETO SERRANO				COMPLETO
CALLE PEDRO AGUADO BLEYE				COMPLETO
CALLE JUAN JOSE CUADROS				COMPLETO
CALLE GENERAL SAN MARTIN				COMPLETO
*DISEMINADO*				NO COMPLETO
CMNO BESUGUEROS	0000 S	0000 S		
CTRA BURGOS	0000 S	0000 S		
	0001	9999		
CMNO NUESTRA SEÑORA DE LOS ANGELES				COMPLETO
CMNO PAN Y GUINDAS				COMPLETO
AVDA COMUNIDAD EUROPEA				COMPLETO
LOCAL ELECTORAL: COLEGIO SANTO DOMINGO DE GUZMAN				
DIRECCION: CALLE MIGUEL DE UNAMUNO N°: S/N S				
34004 PALENCIA				
EN LA MESA A VOTARAN LOS ELECTORES CUYA INICIAL DEL PRIMER APELLIDO ESTE COMPRENDIDA ENTRE A Y J				
EN LA MESA B VOTARAN LOS ELECTORES CUYA INICIAL DEL PRIMER APELLIDO ESTE COMPRENDIDA ENTRE K Y Z				
<b>MUNICIPIO: 120 PALENCIA</b>				
DISTRITO.:07 SECCION.:011 SUBSECCION.: MESA/S.:U				
COMPRENDE LAS SIGUIENTES VIAS Y/O ENTIDADES DE POBLACION:				
PALENCIA				NO COMPLETO
PALENCIA				NO COMPLETO
AVDA CARDENAL CISNEROS	0017	0023		
CALLE FELIPE II	0001	0009		
CALLE GUZMAN EL BUENO	0002	0008		
	0002	9998		
CALLE JULIAN DIEZ	0001	9999		
CALLE MARIA DE MOLINA	0021	0029		
AVDA MODESTO LAFUENTE				COMPLETO
CALLE PAZ (LA)				
LOCAL ELECTORAL: COLEGIO SAN IGNACIO DE LOYOLA				
DIRECCION: CALLE MIGUEL DE UNAMUNO N°: 10				
34004 PALENCIA				
EN LA MESA U VOTARAN LOS ELECTORES CUYA INICIAL DEL PRIMER APELLIDO ESTE COMPRENDIDA ENTRE A Y Z				
<b>MUNICIPIO: 120 PALENCIA</b>				
DISTRITO.:07 SECCION.:012 SUBSECCION.: MESA/S.:A B				

COMPRENDE LAS SIGUIENTES VIAS Y/O ENTIDADES DE POBLACION:

PALENCIA			NO COMPLETO
PALENCIA			NO COMPLETO
CALLE GRAN CAPITAN			COMPLETO
CALLE JUAN DE ARCE			COMPLETO
CALLE JUAN DE AUSTRIA			COMPLETO
AVDA MADRID	0001	0043	
CALLE MENENDEZ PIDAL			COMPLETO
CALLE RONCESVALLES			COMPLETO
CALLE SAN QUINTIN	0002	0016	
AVDA SAN TELMO	0001	9999	
CALLE RAMON CARANDE			COMPLETO
CALLE ANTONIO ALAMO SALAZAR			COMPLETO
CALLE GABINO ALEJANDRO CARRIEDO			

LOCAL ELECTORAL: COLEGIO RAMON CARANDE

DIRECCION: AVDA SAN TELMO N°: S/N S

34004 PALENCIA

EN LA MESA A VOTARAN LOS ELECTORES CUYA INICIAL DEL PRIMER APELLIDO ESTE COMPRENDIDA ENTRE A Y L  
EN LA MESA B VOTARAN LOS ELECTORES CUYA INICIAL DEL PRIMER APELLIDO ESTE COMPRENDIDA ENTRE M Y Z

**MUNICIPIO: 120 PALENCIA**

DISTRITO.:07 SECCION...:013 SUBSECCION...: MESA/S...:A B  
COMPRENDE LAS SIGUIENTES VIAS Y/O ENTIDADES DE POBLACION:

PALENCIA			NO COMPLETO
PALENCIA			NO COMPLETO
PASEO FRAILES (LOS)	0002	9998	
CALLE GIL DE SILOE	0009	0015	COMPLETO
AVDA MODESTO LAFUENTE	0001	0009	
CALLE PADRE CLARET			COMPLETO
PLAZA PADRE CLARET			COMPLETO
CALLE TORRES QUEVEDO			

LOCAL ELECTORAL: COLEGIO PADRE CLARET

DIRECCION: PLAZA PADRE CLARET N°: 6

34004 PALENCIA

EN LA MESA A VOTARAN LOS ELECTORES CUYA INICIAL DEL PRIMER APELLIDO ESTE COMPRENDIDA ENTRE A Y J,  
EN LA MESA B VOTARAN LOS ELECTORES CUYA INICIAL DEL PRIMER APELLIDO ESTE COMPRENDIDA ENTRE K Y Z

**MUNICIPIO: 120 PALENCIA**

DISTRITO.:07 SECCION...:014 SUBSECCION...: MESA/S...:U  
COMPRENDE LAS SIGUIENTES VIAS Y/O ENTIDADES DE POBLACION:

PALENCIA			NO COMPLETO
PALENCIA			NO COMPLETO
AVDA CARDENAL CISNEROS	0001	0007	
CALLE CASAÑE	0002	9998	
PLAZA ESPAÑA	0003	0003	
	0004	0004	
	0001	0015	

AVDA VALLADOLID

LOCAL ELECTORAL: COLEGIO HERMANOS MARISTAS

DIRECCION: PLAZA ESPAÑA N°: 1

34002 PALENCIA

EN LA MESA U VOTARAN LOS ELECTORES CUYA INICIAL DEL PRIMER APELLIDO ESTE COMPRENDIDA ENTRE A Y Z

**MUNICIPIO: 120 PALENCIA**

DISTRITO.:07 SECCION...:015 SUBSECCION...: MESA/S...:U  
COMPRENDE LAS SIGUIENTES VIAS Y/O ENTIDADES DE POBLACION:

PALENCIA			NO COMPLETO
PALENCIA			NO COMPLETO
AVDA CARDENAL CISNEROS	0002	0010	
CALLE DOCTOR FLEMING	0002	0010	
PLAZA NUESTRA SEÑORA DEL PILAR	0001	0007	COMPLETO
CALLE PINTOR OLIVA	0002	0010	
	0001	9999	
PASEO SAN JOSE OBRERO	0017	0029	

LOCAL ELECTORAL: COLEGIO SAN IGNACIO DE LOYOLA

DIRECCION: CALLE MIGUEL DE UNAMUNO N°: 10

34004 PALENCIA

EN LA MESA U VOTARAN LOS ELECTORES CUYA INICIAL DEL PRIMER APELLIDO ESTE COMPRENDIDA ENTRE A Y Z

**MUNICIPIO: 120 PALENCIA**

DISTRITO.:07 SECCION...:016 SUBSECCION...: MESA/S...:A B  
COMPRENDE LAS SIGUIENTES VIAS Y/O ENTIDADES DE POBLACION:

PALENCIA			NO COMPLETO
PALENCIA			NO COMPLETO
CALLE CID (EL)	0000	S 0000	S
CALLE DOCTOR FLEMING	0003	9999	
	0012	9998	
			COMPLETO
CALLE GARRACHON BENGUA	0001	9999	
CALLE HEROES DEL ALCAZAR	0010	0016	
	0002	9998	
CALLE ISAAC PERAL	0010	0010	
CALLE MIGUEL DE UNAMUNO	0016	0016	
CALLE ORTEGA Y GASSET	0009	9999	
CALLE PINTOR OLIVA	0012	9998	
	0002	9998	
PASEO SAN JOSE OBRERO	0015	0033	
CALLE SANTIAGO	0031	9999	
AVDA VALLADOLID			COMPLETO
CALLE FELIPE CALVO CALVO			COMPLETO
CALLE GERMAN CALVO GONZALEZ			

LOCAL ELECTORAL: INSTITUTO POLITECNICO TRINIDAD ARROYO

DIRECCION: CALLE FILIPINAS N°: S/N S

34004 PALENCIA

EN LA MESA A VOTARAN LOS ELECTORES CUYA INICIAL DEL PRIMER APELLIDO ESTE COMPRENDIDA ENTRE A Y J  
EN LA MESA B VOTARAN LOS ELECTORES CUYA INICIAL DEL PRIMER APELLIDO ESTE COMPRENDIDA ENTRE K Y Z

**MUNICIPIO: 120 PALENCIA**

DISTRITO.:07 SECCION...:017 SUBSECCION...: MESA/S...:A B  
COMPRENDE LAS SIGUIENTES VIAS Y/O ENTIDADES DE POBLACION:

PALENCIA			NO COMPLETO
PALENCIA			NO COMPLETO
CALLE CRUZ Y CASTILLO	0001	9999	
CALLE DIEGO LAINEZ	0001	0001	
CALLE PEREGRINOS (LOS)	0002	0006	
			COMPLETO
PLAZA SAN TELMO	0001	0009	
AVDA SAN TELMO	0002	9998	
CALLE SANTIAGO	0001	9999	
PLAZA VIRREY VELASCO			

LOCAL ELECTORAL: INSTITUTO POLITECNICO. TRINIDAD ARROYO  
DIRECCION: CALLE FILIPINAS N°: S/N S

34004 PALENCIA

EN LA MESA A VOTARAN LOS ELECTORES CUYA INICIAL DEL PRIMER APELLIDO ESTE COMPRENDIDA ENTRE A Y J  
 EN LA MESA B VOTARAN LOS ELECTORES CUYA INICIAL DEL PRIMER APELLIDO ESTE COMPRENDIDA ENTRE K Y Z

**MUNICIPIO: 120 PALENCIA**

DISTRITO.:07 SECCION.:018 SUBSECCION.: MESA/S.:U  
 COMPRENDE LAS SIGUIENTES VIAS Y/O ENTIDADES DE POBLACION:

PALENCIA

PALENCIA

AVDA SAN TELMO

0000 S 0000 S  
0017 9999NO COMPLETO  
NO COMPLETO

CALLE ATENAS

COMPLETO

CALLE BERLIN

COMPLETO

CALLE BRUSELAS

COMPLETO

CALLE LISBOA

COMPLETO

CALLE PARIS

COMPLETO

CALLE ROMA

COMPLETO

CALLE VIENA

COMPLETO

LOCAL ELECTORAL:HOSPITAL PROVINCIAL "SAN TELMO"

DIRECCION:AVDA SAN TELMO N°: S/N S

34004 PALENCIA

EN LA MESA U VOTARAN LOS ELECTORES CUYA INICIAL DEL PRIMER APELLIDO ESTE COMPRENDIDA ENTRE A Y Z

**MUNICIPIO: 120 PALENCIA**

DISTRITO.:07 SECCION.:019 SUBSECCION.: MESA/S.:U  
 COMPRENDE LAS SIGUIENTES VIAS Y/O ENTIDADES DE POBLACION:

PALENCIA

PALENCIA

AVDA MADRID

0051 0053

NO COMPLETO  
NO COMPLETO

CALLE FRANCISCO VIGHI

COMPLETO

LOCAL ELECTORAL:COLEGIO SANTA RITA

DIRECCION:AVDA MADRID N°: 6

34004 PALENCIA

EN LA MESA U VOTARAN LOS ELECTORES CUYA INICIAL DEL PRIMER APELLIDO ESTE COMPRENDIDA ENTRE A Y Z

**MUNICIPIO: 121 PALENZUELA**

DISTRITO.:01 SECCION.:001 SUBSECCION.: MESA/S.:U  
 COMPRENDE LAS SIGUIENTES VIAS Y/O ENTIDADES DE POBLACION:

PALENZUELA

LOCAL ELECTORAL:AYUNTAMIENTO. SALON DE SESIONES

DIRECCION:PLAZA MAYOR N°: 1

34257 PALENZUELA

EN LA MESA U VOTARAN LOS ELECTORES CUYA INICIAL DEL PRIMER APELLIDO ESTE COMPRENDIDA ENTRE A Y Z

**MUNICIPIO: 122 PARAMO DE BOEDO**

DISTRITO.:01 SECCION.:001 SUBSECCION.: MESA/S.:U  
 COMPRENDE LAS SIGUIENTES VIAS Y/O ENTIDADES DE POBLACION:

PARAMO DE BOEDO

VILLANECERIEL DE BOEDO

ZORITA DEL PARAMO

COMPLETO  
COMPLETO  
COMPLETO

LOCAL ELECTORAL:AYUNTAMIENTO. SALON DE ACTOS

DIRECCION:PARAMO DE BOEDO N°: S/N S

34406 PARAMO DE BOEDO

EN LA MESA U VOTARAN LOS ELECTORES CUYA INICIAL DEL PRIMER APELLIDO ESTE COMPRENDIDA ENTRE A Y Z

**MUNICIPIO: 123 PAREDES DE NAVA**

DISTRITO.:01 SECCION.:001 SUBSECCION.: MESA/S.:U  
 COMPRENDE LAS SIGUIENTES VIAS Y/O ENTIDADES DE POBLACION:

PAREDES DE NAVA

PAREDES DE NAVA

CALLE ANGOSTA

0020 9998

NO COMPLETO  
NO COMPLETO  
COMPLETO

CALLE ARRABAL DEL CARMEN

0021 9999

COMPLETO

CALLE CANUEVA

0002 0006

PLAZA CAPITAN CALVO

0003 0007

0013 0013

COMPLETO

CALLE CAREJAS

COMPLETO

CALLE CORRO ALDAGON

COMPLETO

CALLE CUBO

COMPLETO

CALLE EMPEDRADA

0001 9999

COMPLETO

CALLE ESCUELAS

COMPLETO

CALLE HERRADURA

COMPLETO

CALLE JORGE MANRIQUE

COMPLETO

CALLE LUIS NAJERA

COMPLETO

CALLE MANZANO

COMPLETO

CALLE MATADERO VIEJO

COMPLETO

CALLE MURO

COMPLETO

CALLE NORTE

0002 9998

CALLE OBISPO CERUELO

0001 9999

CALLE OBISPO SANCHEZ

COMPLETO

CALLE OESTE

COMPLETO

CALLE ORIENTE

COMPLETO

CALLE POCILLO

COMPLETO

CALLE POZO HUERTES

0004 9998

CALLE PRIMO DE RIVERA

COMPLETO

CALLE REDECILLA

COMPLETO

CALLE RINCONADA

COMPLETO

CALLE SOLANA

COMPLETO

CALLE VERA CRUZ

0001 9999

CALLE VICARIO BARON

COMPLETO

PLAZA SANTO DOMINGO

COMPLETO

CALLE ANTENORIA

0002 0004

CALLE SAN JOSE

COMPLETO

CALLE GENERAL CABANELLAS

COMPLETO

CALLE CARCABA

COMPLETO

CALLE DOCTOR GONZALEZ BLANCO

COMPLETO

CALLE PADRE ANTOLIN

COMPLETO

PLAZA VALLEJO NAJERA

COMPLETO

CALLE SANTA BARBARA

COMPLETO

CALLE SAN LUIS

COMPLETO

PLAZA NUESTRA SEÑORA DE LA ASUNCION

0001 9999

CALLE SANTA MARIA

0010 9998

COMPLETO

CALLE SANTO DOMINGO

COMPLETO

CALLE ALARIO

0001 0009

PLAZA SAN FRANCISCO

0002 0008

COMPLETO

CALLE FRANCOS (LOS)

COMPLETO

CALLE LUNA (LA)

COMPLETO

CALLE SALUD (LA)

0001 0001

PLAZA SANTA MARIA

COMPLETO

CTRA VILLOLDO	0002	0002	COMPLETO
CMNO CAREJAS			COMPLETO
CALLE CIRCUNVALACION	0062	9998	COMPLETO
CALLE SANTIAGO			COMPLETO
CALLE TENERIAS			COMPLETO
*DISEMINADO*			NO COMPLETO
CTRA VILLOLDO			COMPLETO
LUGAR DISEMINADO			COMPLETO
LOCAL ELECTORAL: AYUNTAMIENTO			
DIRECCION: PLAZA SAN FRANCISCO N°: S/N			
34300 PAREDES DE NAVA			
EN LA MESA U VOTARAN LOS ELECTORES CUYA INICIAL DEL PRIMER APELLIDO ESTE COMPRENDIDA ENTRE A Y Z			
<b>MUNICIPIO: 123 PAREDES DE NAVA</b>			
DISTRITO.:01 SECCION...:002 SUBSECCION...: MESA/S...:A B			
COMPRENDE LAS SIGUIENTES VIAS Y/O ENTIDADES DE POBLACION:			
PAREDES DE NAVA			NO COMPLETO
PAREDES DE NAVA			NO COMPLETO
CALLE ARRABAL DEL CARMEN	0001	0019	
	0002	0018	
PLAZA CALVO SOTELO	0001	0003	
	0002	0004	
	0012	9998	
	0013	9999	
CALLE DOCTOR PAJARES			COMPLETO
PLAZA ESPAÑA			COMPLETO
CALLE GENERAL FRANCO			COMPLETO
CALLE GENERAL MOLA			COMPLETO
CALLE OBISPO CERUELO	0001	9999	
CALLE PASTORAS	0001	0051	
	0002	9998	
CALLE PISA PAJARES	0002	9998	
	0031	9999	
CALLE PORTUGAL			COMPLETO
CALLE POZO NUEVO			COMPLETO
CALLE PRIMO DE RIVERA	0001	9999	
	0002	0002	
CALLE QUEIPO DE LLANO			COMPLETO
CALLE TRAVIESA			COMPLETO
AVDA BERRUGUETE			COMPLETO
CALLE SAN JOSE	0000	S 0000 S	
	0001	9999	
	0006	9998	
CALLE CAMPANA			COMPLETO
CALLE HERMANOS MARTINEZ PEREZ	0001	9999	
CALLE BARRIO NUEVO			COMPLETO
AVDA REPUBLICA ARGENTINA			COMPLETO
LUGAR BARRIO SAN SEBASTIAN			COMPLETO
PLAZA SAN SEBASTIAN			COMPLETO
CALLE SANTA EULALIA			COMPLETO
LUGAR LAVADERO LANAS			COMPLETO
LUGAR MATADERO MUNICIPAL			COMPLETO
CALLE VIVIENDAS BERRUGUETE			COMPLETO
CTRA VILLALON			COMPLETO
CMNO BECERRIL			COMPLETO
CTRA PASO NIVEL			COMPLETO
CTRA PALENCIA	0002	0008	
	0010	9998	
CALLE CIRCUNVALACION	0001	0009	
	0002	0030	
CALLE BOMBILLA			COMPLETO
*DISEMINADO*			NO COMPLETO
CALLE ARRABAL DEL CARMEN			COMPLETO
LUGAR FINCA EL DESEO			COMPLETO
LUGAR ERAS DE LA ESTACION			COMPLETO
LOCAL ELECTORAL: COLEGIO COMARCAL DE E.G.B.			
DIRECCION: CALLE EXTRAMUROS N°: S/N			
34300 PAREDES DE NAVA			
EN LA MESA A VOTARAN LOS ELECTORES CUYA INICIAL DEL PRIMER APELLIDO ESTE COMPRENDIDA ENTRE A Y H			
EN LA MESA B VOTARAN LOS ELECTORES CUYA INICIAL DEL PRIMER APELLIDO ESTE COMPRENDIDA ENTRE I Y Z			
<b>MUNICIPIO: 123 PAREDES DE NAVA</b>			
DISTRITO.:01 SECCION...:003 SUBSECCION...: MESA/S...:U			
COMPRENDE LAS SIGUIENTES VIAS Y/O ENTIDADES DE POBLACION:			
PAREDES DE NAVA			NO COMPLETO
PAREDES DE NAVA			NO COMPLETO
CALLE ARRABAL DE SAN JUAN			COMPLETO
CALLE BALTASAR COLLAZOS			COMPLETO
CALLE BARRIO			COMPLETO
PLAZA CALVO SOTELO	0005	0011	
	0006	0010	
CALLE CAMPILLO			COMPLETO
PLAZA CAPITAN CALVO	0001	0001	
	0008	9998	
	0009	0011	
CALLE CASTILLO			COMPLETO
CALLE CORPUS CRISTI			COMPLETO
CALLE CORRALES			COMPLETO
CALLE ESCUELAS	0002	9998	
CALLE JESUS			COMPLETO
CALLE MEDIODIA			COMPLETO
CALLE MIRAMAR			COMPLETO
CALLE OBISPO SANCHEZ	0002	9998	
CALLE PASTORAS	0053	9999	
CALLE PISA PAJARES	0001	0029	
CALLE RUA			COMPLETO
CALLE TOMAS TERESA			COMPLETO
CALLE VICARIO BARON	0002	9998	
PLAZA SAN JUAN			COMPLETO
CALLE SANTA MARIA	0002	0008	
CALLE HERMANOS MARTINEZ PEREZ	0002	9998	
PLAZA CAMPILLO			COMPLETO
CALLE JUAN ANTONIO NAJERA			COMPLETO
CALLE RUA OSCURA			COMPLETO
PLAZA SAN FRANCISCO	0010	0010	
PLAZA CASTILLO			COMPLETO
CALLE MONJAS (LAS)			COMPLETO



CALLE FLORES (LAS) PLAZA SANTA MARIA	0003 9999	COMPLETO
CTRA VILLADA CALLE MORO CMNO TENADA (LA) CTRA PALENCIA	0004 9998	COMPLETO COMPLETO COMPLETO
CALLE CIRCUNVALACION	0000 S 0000 S 0001 9999 0011 0013 0032 0058 0060 0060	COMPLETO NO COMPLETO COMPLETO COMPLETO
CTRA VILLALDAVIN *DISEMINADO*		
LUGAR FINCA LA VILLA CMNO CERAMICA		
LOCAL ELECTORAL: ESCUELAS DE SANTA MARIA. 4 GRADO DIRECCION: CALLE SANTA MARIA N°: S/N 34300 PAREDES DE NAVA EN LA MESA U VOTARAN LOS ELECTORES CUYA INICIAL DEL PRIMER APELLIDO ESTE COMPRENDIDA ENTRE A Y Z		
<b>MUNICIPIO: 124 PAYO DE OJEDA</b> DISTRITO.:01 SECCION...:001 SUBSECCION...: MESA/S...:U COMPRENDE LAS SIGUIENTES VIAS Y/O ENTIDADES DE POBLACION: PAYO DE OJEDA		COMPLETO
LOCAL ELECTORAL: AYUNTAMIENTO. SALA DE JUNTAS DIRECCION: PAYO DE OJEDA N°: S/N 34485 PAYO DE OJEDA EN LA MESA U VOTARAN LOS ELECTORES CUYA INICIAL DEL PRIMER APELLIDO ESTE COMPRENDIDA ENTRE A Y Z		
<b>MUNICIPIO: 125 PEDRAZA DE CAMPOS</b> DISTRITO.:01 SECCION...:001 SUBSECCION...: MESA/S...:U COMPRENDE LAS SIGUIENTES VIAS Y/O ENTIDADES DE POBLACION: PEDRAZA DE CAMPOS		COMPLETO
LOCAL ELECTORAL: AYUNTAMIENTO. SALON DE ACTOS DIRECCION: CALLE TRANSQUINTANA N°: S/N 34170 PEDRAZA DE CAMPOS EN LA MESA U VOTARAN LOS ELECTORES CUYA INICIAL DEL PRIMER APELLIDO ESTE COMPRENDIDA ENTRE A Y Z		
<b>MUNICIPIO: 126 PEDROSA DE LA VEGA</b> DISTRITO.:01 SECCION...:001 SUBSECCION...:01 MESA/S...:A COMPRENDE LAS SIGUIENTES VIAS Y/O ENTIDADES DE POBLACION: PEDROSA DE LA VEGA		COMPLETO
LOCAL ELECTORAL: AYUNTAMIENTO DIRECCION: PEDROSA DE LA VEGA N°: S/N S 34134 PEDROSA DE LA VEGA EN LA MESA A VOTARAN LOS ELECTORES CUYA INICIAL DEL PRIMER APELLIDO ESTE COMPRENDIDA ENTRE A Y Z		
<b>MUNICIPIO: 126 PEDROSA DE LA VEGA</b> DISTRITO.:01 SECCION...:001 SUBSECCION...:02 MESA/S...:B COMPRENDE LAS SIGUIENTES VIAS Y/O ENTIDADES DE POBLACION: GAÑINAS DE LA VEGA		COMPLETO
LOCAL ELECTORAL: ESCUELAS DE GAÑINAS DIRECCION: GAÑINAS DE LA VEGA N°: S/N 34134 PEDROSA DE LA VEGA EN LA MESA B VOTARAN LOS ELECTORES CUYA INICIAL DEL PRIMER APELLIDO ESTE COMPRENDIDA ENTRE A Y Z		
<b>MUNICIPIO: 126 PEDROSA DE LA VEGA</b> DISTRITO.:01 SECCION...:001 SUBSECCION...:03 MESA/S...:C COMPRENDE LAS SIGUIENTES VIAS Y/O ENTIDADES DE POBLACION: LOBERA DE LA VEGA		COMPLETO
LOCAL ELECTORAL: CENTRO CULTURAL DIRECCION: LOBERA DE LA VEGA N°: S/N S 34134 PEDROSA DE LA VEGA EN LA MESA C VOTARAN LOS ELECTORES CUYA INICIAL DEL PRIMER APELLIDO ESTE COMPRENDIDA ENTRE A Y Z		
<b>MUNICIPIO: 126 PEDROSA DE LA VEGA</b> DISTRITO.:01 SECCION...:001 SUBSECCION...:04 MESA/S...:D COMPRENDE LAS SIGUIENTES VIAS Y/O ENTIDADES DE POBLACION: VILLARRODRIGO DE LA VEGA		COMPLETO
LOCAL ELECTORAL: CASA CONCEJO DIRECCION: VILLARRODRIGO DE LA VEGA N°: S/N S 34134 PEDROSA DE LA VEGA EN LA MESA D VOTARAN LOS ELECTORES CUYA INICIAL DEL PRIMER APELLIDO ESTE COMPRENDIDA ENTRE A Y Z		
<b>MUNICIPIO: 127 PERALES</b> DISTRITO.:01 SECCION...:001 SUBSECCION...:01 MESA/S...:A COMPRENDE LAS SIGUIENTES VIAS Y/O ENTIDADES DE POBLACION: PERALES VILLAFRUELA		COMPLETO COMPLETO
LOCAL ELECTORAL: SALA USOS MULTIPLES. CASA CONSISTORIAL DIRECCION: PLAZA MAYOR N°: S/N S 34429 PERALES EN LA MESA A VOTARAN LOS ELECTORES CUYA INICIAL DEL PRIMER APELLIDO ESTE COMPRENDIDA ENTRE A Y Z		
<b>MUNICIPIO: 127 PERALES</b> DISTRITO.:01 SECCION...:001 SUBSECCION...:02 MESA/S...:B COMPRENDE LAS SIGUIENTES VIAS Y/O ENTIDADES DE POBLACION: VILLALDAVIN		COMPLETO
LOCAL ELECTORAL: CENTRO CULTURAL DIRECCION: VILLALDAVIN N°: S/N S 34310 PERALES EN LA MESA B VOTARAN LOS ELECTORES CUYA INICIAL DEL PRIMER APELLIDO ESTE COMPRENDIDA ENTRE A Y Z		
<b>MUNICIPIO: 129 PINO DEL RIO</b> DISTRITO.:01 SECCION...:001 SUBSECCION...:01 MESA/S...:A COMPRENDE LAS SIGUIENTES VIAS Y/O ENTIDADES DE POBLACION: PINO DEL RIO		COMPLETO
LOCAL ELECTORAL: CENTRO CULTURAL SAN PEDRO DIRECCION: PLAZA MAYOR N°: S/N 1 34111 PINO DEL RIO EN LA MESA A VOTARAN LOS ELECTORES CUYA INICIAL DEL PRIMER APELLIDO ESTE COMPRENDIDA ENTRE A Y Z		
<b>MUNICIPIO: 129 PINO DEL RIO</b> DISTRITO.:01 SECCION...:001 SUBSECCION...:02 MESA/S...:B COMPRENDE LAS SIGUIENTES VIAS Y/O ENTIDADES DE POBLACION: CELADILLA DEL RIO		COMPLETO
LOCAL ELECTORAL: CASA CONCEJO DIRECCION: CELADILLA DEL RIO N°: S/N S 34111 PINO DEL RIO EN LA MESA B VOTARAN LOS ELECTORES CUYA INICIAL DEL PRIMER APELLIDO ESTE COMPRENDIDA ENTRE A Y Z		
<b>MUNICIPIO: 130 PIÑA DE CAMPOS</b> DISTRITO.:01 SECCION...:001 SUBSECCION...: MESA/S...:U COMPRENDE LAS SIGUIENTES VIAS Y/O ENTIDADES DE POBLACION: PIÑA DE CAMPOS		COMPLETO
LOCAL ELECTORAL: CENTRO CULTURAL DIRECCION: CALLE DEL RIO N°: S/N 34430 PIÑA DE CAMPOS EN LA MESA U VOTARAN LOS ELECTORES CUYA INICIAL DEL PRIMER APELLIDO ESTE COMPRENDIDA ENTRE A Y Z		

**MUNICIPIO: 131 POBLACION DE ARROYO**

DISTRITO.:01 SECCION.:001 SUBSECCION.: MESA/S.:U  
 COMPRENDE LAS SIGUIENTES VIAS Y/O ENTIDADES DE POBLACION:

ARROYO

POBLACION DE ARROYO

LOCAL ELECTORAL:CENTRO CULTURAL CERVANTES

DIRECCION:POBLACION DE ARROYO N°: S/N

34347 POBLACION DE ARROYO

EN LA MESA U VOTARAN LOS ELECTORES CUYA INICIAL DEL PRIMER APELLIDO ESTE COMPRENDIDA ENTRE A Y Z

COMPLETO  
 COMPLETO

**MUNICIPIO: 132 POBLACION DE CAMPOS**

DISTRITO.:01 SECCION.:001 SUBSECCION.: MESA/S.:U  
 COMPRENDE LAS SIGUIENTES VIAS Y/O ENTIDADES DE POBLACION:

POBLACION DE CAMPOS

LOCAL ELECTORAL:AYUNTAMIENTO.TELECLUB

DIRECCION:POBLACION DE CAMPOS N°: S/N

34449 POBLACION DE CAMPOS

EN LA MESA U VOTARAN LOS ELECTORES CUYA INICIAL DEL PRIMER APELLIDO ESTE COMPRENDIDA ENTRE A Y Z

COMPLETO

**MUNICIPIO: 133 POBLACION DE CERRATO**

DISTRITO.:01 SECCION.:001 SUBSECCION.: MESA/S.:U  
 COMPRENDE LAS SIGUIENTES VIAS Y/O ENTIDADES DE POBLACION:

POBLACION DE CERRATO

LOCAL ELECTORAL:AYUNTAMIENTO. SALON DE SESIONES

DIRECCION:PLAZA MAYOR N°: 1

34219 POBLACION DE CERRATO

EN LA MESA U VOTARAN LOS ELECTORES CUYA INICIAL DEL PRIMER APELLIDO ESTE COMPRENDIDA ENTRE A Y Z

COMPLETO

**MUNICIPIO: 134 POLENTINOS**

DISTRITO.:01 SECCION.:001 SUBSECCION.: MESA/S.:U  
 COMPRENDE LAS SIGUIENTES VIAS Y/O ENTIDADES DE POBLACION:

POLENTINOS

LOCAL ELECTORAL:AYUNTAMIENTO. TELECLUB

DIRECCION:CALLE REAL N°: 26

34845 POLENTINOS

EN LA MESA U VOTARAN LOS ELECTORES CUYA INICIAL DEL PRIMER APELLIDO ESTE COMPRENDIDA ENTRE A Y Z

COMPLETO

**MUNICIPIO: 135 POMAR DE VALDIVIA**

DISTRITO.:01 SECCION.:001 SUBSECCION.:01 MESA/S.:A  
 COMPRENDE LAS SIGUIENTES VIAS Y/O ENTIDADES DE POBLACION:

CAMESA DE VALDIVIA

CEZURA

POMAR DE VALDIVIA

RESPENDA DE AGUILAR

LOCAL ELECTORAL:AYUNTAMIENTO DE POMAR. SALON DE ACTOS

DIRECCION:CALLE REAL N°: 26

34813 POMAR DE VALDIVIA

EN LA MESA A VOTARAN LOS ELECTORES CUYA INICIAL DEL PRIMER APELLIDO ESTE COMPRENDIDA ENTRE A Y Z

COMPLETO  
 COMPLETO  
 COMPLETO  
 COMPLETO

**MUNICIPIO: 135 POMAR DE VALDIVIA**

DISTRITO.:01 SECCION.:001 SUBSECCION.:02 MESA/S.:B  
 COMPRENDE LAS SIGUIENTES VIAS Y/O ENTIDADES DE POBLACION:

BASCONES DE VALDIVIA

LASTRILLA

REBOLLEDO DE LA INERA

REVILLA DE POMAR

LOCAL ELECTORAL:AYUNTAMIENTO DE POMAR. SALON DE ACTOS

DIRECCION:CALLE REAL N°: 26

34813 POMAR DE VALDIVIA

EN LA MESA B VOTARAN LOS ELECTORES CUYA INICIAL DEL PRIMER APELLIDO ESTE COMPRENDIDA ENTRE A Y Z

COMPLETO  
 COMPLETO  
 COMPLETO  
 COMPLETO

**MUNICIPIO: 135 POMAR DE VALDIVIA**

DISTRITO.:01 SECCION.:001 SUBSECCION.:03 MESA/S.:C  
 COMPRENDE LAS SIGUIENTES VIAS Y/O ENTIDADES DE POBLACION:

HELECHA DE VALDIVIA

LOCAL ELECTORAL:CASA CONCEJO DE HELECHA

DIRECCION:HELECHA DE VALDIVIA N°: S/N S

34813 POMAR DE VALDIVIA

EN LA MESA C VOTARAN LOS ELECTORES CUYA INICIAL DEL PRIMER APELLIDO ESTE COMPRENDIDA ENTRE A Y Z

COMPLETO

**MUNICIPIO: 135 POMAR DE VALDIVIA**

DISTRITO.:01 SECCION.:001 SUBSECCION.:04 MESA/S.:D  
 COMPRENDE LAS SIGUIENTES VIAS Y/O ENTIDADES DE POBLACION:

PORQUERA DE LOS INFANTES

LOCAL ELECTORAL:CASA CONCEJO DE PORQUERA

DIRECCION:PORQUERA DE LOS INFANTES N°: S/N S

34813 POMAR DE VALDIVIA

EN LA MESA D VOTARAN LOS ELECTORES CUYA INICIAL DEL PRIMER APELLIDO ESTE COMPRENDIDA ENTRE A Y Z

COMPLETO

**MUNICIPIO: 135 POMAR DE VALDIVIA**

DISTRITO.:01 SECCION.:001 SUBSECCION.:05 MESA/S.:E  
 COMPRENDE LAS SIGUIENTES VIAS Y/O ENTIDADES DE POBLACION:

QUINTANILLA DE LAS TORRES

LOCAL ELECTORAL:CASA CONCEJO DE QUINTANILLA

DIRECCION:QUINTANILLA DE LAS TORRES N°: S/N S

34811 POMAR DE VALDIVIA

EN LA MESA E VOTARAN LOS ELECTORES CUYA INICIAL DEL PRIMER APELLIDO ESTE COMPRENDIDA ENTRE A Y Z

COMPLETO

**MUNICIPIO: 135 POMAR DE VALDIVIA**

DISTRITO.:01 SECCION.:001 SUBSECCION.:06 MESA/S.:F  
 COMPRENDE LAS SIGUIENTES VIAS Y/O ENTIDADES DE POBLACION:

VILLAESCUSA DE LAS TORRES

LOCAL ELECTORAL:CASA CONCEJO DE VILLAESCUSA

DIRECCION:VILLAESCUSA DE LAS TORRES N°: S/N S

34815 POMAR DE VALDIVIA

EN LA MESA F VOTARAN LOS ELECTORES CUYA INICIAL DEL PRIMER APELLIDO ESTE COMPRENDIDA ENTRE A Y Z

COMPLETO

**MUNICIPIO: 135 POMAR DE VALDIVIA**

DISTRITO.:01 SECCION.:001 SUBSECCION.:07 MESA/S.:G  
 COMPRENDE LAS SIGUIENTES VIAS Y/O ENTIDADES DE POBLACION:

VILLALLANO

LOCAL ELECTORAL:CASA CONCEJO DE VILLALLANO

DIRECCION:VILLALLANO N°: S/N S

34815 POMAR DE VALDIVIA

EN LA MESA G VOTARAN LOS ELECTORES CUYA INICIAL DEL PRIMER APELLIDO ESTE COMPRENDIDA ENTRE A Y Z

COMPLETO

**MUNICIPIO: 135 POMAR DE VALDIVIA**

DISTRITO.:01 SECCION.:001 SUBSECCION.:08 MESA/S.:H  
 COMPRENDE LAS SIGUIENTES VIAS Y/O ENTIDADES DE POBLACION:

VILLAREN DE VALDIVIA

LOCAL ELECTORAL:CASA CONCEJO DE VILLAREN

DIRECCION:VILLAREN DE VALDIVIA N°: S/N S

34813 POMAR DE VALDIVIA

EN LA MESA H VOTARAN LOS ELECTORES CUYA INICIAL DEL PRIMER APELLIDO ESTE COMPRENDIDA ENTRE A Y Z

COMPLETO

**MUNICIPIO: 136 POZA DE LA VEGA**

DISTRITO.:01 SECCION.:001 SUBSECCION.: MESA/S.:U

COMPRENDE LAS SIGUIENTES VIAS Y/O ENTIDADES DE POBLACION:  
 POZA DE LA VEGA  
 LOCAL ELECTORAL: AYUNTAMIENTO  
 DIRECCION: PLAZA MAYOR N°: S/N  
 34111 POZA DE LA VEGA  
 EN LA MESA U VOTARAN LOS ELECTORES CUYA INICIAL DEL PRIMER APELLIDO ESTE COMPRENDIDA ENTRE A Y Z  
 COMPLETO

**MUNICIPIO: 137 POZO DE URAMA**  
 DISTRITO.:01 SECCION.:001 SUBSECCION.: MESA/S.:U  
 COMPRENDE LAS SIGUIENTES VIAS Y/O ENTIDADES DE POBLACION:  
 POZO DE URAMA  
 LOCAL ELECTORAL: AYUNTAMIENTO SALON DE REUNIONES  
 DIRECCION: POZO DE URAMA N°: S/N  
 34347 POZO DE URAMA  
 EN LA MESA U VOTARAN LOS ELECTORES CUYA INICIAL DEL PRIMER APELLIDO ESTE COMPRENDIDA ENTRE A Y Z  
 COMPLETO

**MUNICIPIO: 139 PRADANOS DE OJEDA**  
 DISTRITO.:01 SECCION.:001 SUBSECCION.: MESA/S.:U  
 COMPRENDE LAS SIGUIENTES VIAS Y/O ENTIDADES DE POBLACION:  
 PRADANOS DE OJEDA  
 LOCAL ELECTORAL: CONSULTORIO MEDICO. SALA DE ESPERA  
 DIRECCION: PLAZA CORAZON DE JESUS N°: S/N  
 34487 PRADANOS DE OJEDA  
 EN LA MESA U VOTARAN LOS ELECTORES CUYA INICIAL DEL PRIMER APELLIDO ESTE COMPRENDIDA ENTRE A Y Z  
 COMPLETO

**MUNICIPIO: 140 PUEBLA DE VALDAVIA (LA)**  
 DISTRITO.:01 SECCION.:001 SUBSECCION.: MESA/S.:U  
 COMPRENDE LAS SIGUIENTES VIAS Y/O ENTIDADES DE POBLACION:  
 PUEBLA DE VALDAVIA (LA)  
 BARRIO DE LA PUEBLA (EL)  
 LOCAL ELECTORAL: AYUNTAMIENTO  
 DIRECCION: CALLE LA FUENTE N°: 1  
 34471 PUEBLA DE VALDAVIA (LA)  
 EN LA MESA U VOTARAN LOS ELECTORES CUYA INICIAL DEL PRIMER APELLIDO ESTE COMPRENDIDA ENTRE A Y Z  
 COMPLETO  
 COMPLETO

**MUNICIPIO: 141 QUINTANA DEL PUENTE**  
 DISTRITO.:01 SECCION.:001 SUBSECCION.: MESA/S.:U  
 COMPRENDE LAS SIGUIENTES VIAS Y/O ENTIDADES DE POBLACION:  
 COLONIA MILITAR INFANTIL GENERAL VARELA  
 QUINTANA DEL PUENTE  
 LOCAL ELECTORAL: AYUNTAMIENTO. SALON DE ACTOS  
 DIRECCION: CALLE LA ALEGRIA N°: 9  
 34250 QUINTANA DEL PUENTE  
 EN LA MESA U VOTARAN LOS ELECTORES CUYA INICIAL DEL PRIMER APELLIDO ESTE COMPRENDIDA ENTRE A Y Z  
 COMPLETO  
 COMPLETO

**MUNICIPIO: 143 QUINTANILLA DE ONSOÑA**  
 DISTRITO.:01 SECCION.:001 SUBSECCION.: MESA/S.:U  
 COMPRENDE LAS SIGUIENTES VIAS Y/O ENTIDADES DE POBLACION:  
 PORTILLEJO  
 QUINTANILLA DE ONSOÑA  
 VELILLAS DEL DUQUE  
 VILLANTODRIGO  
 VILLAPROVIANO  
 VILLARMIENZO  
 LOCAL ELECTORAL: AYUNTAMIENTO  
 DIRECCION: QUINTANILLA DE ONSOÑA N°: S/N  
 34114 QUINTANILLA DE ONSOÑA  
 EN LA MESA U VOTARAN LOS ELECTORES CUYA INICIAL DEL PRIMER APELLIDO ESTE COMPRENDIDA ENTRE A Y Z  
 COMPLETO  
 COMPLETO  
 COMPLETO  
 COMPLETO  
 COMPLETO  
 COMPLETO

**MUNICIPIO: 146 REINOSO DE CERRATO**  
 DISTRITO.:01 SECCION.:001 SUBSECCION.: MESA/S.:U  
 COMPRENDE LAS SIGUIENTES VIAS Y/O ENTIDADES DE POBLACION:  
 REINOSO DE CERRATO  
 LOCAL ELECTORAL: AYUNTAMIENTO. SALON DE ACTOS  
 DIRECCION: PLAZA HERMOGENES NIETO N°: 1  
 34208 REINOSO DE CERRATO  
 EN LA MESA U VOTARAN LOS ELECTORES CUYA INICIAL DEL PRIMER APELLIDO ESTE COMPRENDIDA ENTRE A Y Z  
 COMPLETO

**MUNICIPIO: 147 RENEDO DE LA VEGA**  
 DISTRITO.:01 SECCION.:001 SUBSECCION.:01 MESA/S.:A  
 COMPRENDE LAS SIGUIENTES VIAS Y/O ENTIDADES DE POBLACION:  
 RENEDO DE LA VEGA  
 LOCAL ELECTORAL: AYUNTAMIENTO  
 DIRECCION: CALLE LA ALEGRIA N°: 4  
 34133 RENEDO DE LA VEGA  
 EN LA MESA A VOTARAN LOS ELECTORES CUYA INICIAL DEL PRIMER APELLIDO ESTE COMPRENDIDA ENTRE A Y Z  
 COMPLETO

**MUNICIPIO: 147 RENEDO DE LA VEGA**  
 DISTRITO.:01 SECCION.:001 SUBSECCION.:02 MESA/S.:B  
 COMPRENDE LAS SIGUIENTES VIAS Y/O ENTIDADES DE POBLACION:  
 MOSLARES DE LA VEGA  
 LOCAL ELECTORAL: TELECLUB  
 DIRECCION: MOSLARES DE LA VEGA N°: S/N  
 34133 RENEDO DE LA VEGA  
 EN LA MESA B VOTARAN LOS ELECTORES CUYA INICIAL DEL PRIMER APELLIDO ESTE COMPRENDIDA ENTRE A Y Z  
 COMPLETO

**MUNICIPIO: 147 RENEDO DE LA VEGA**  
 DISTRITO.:01 SECCION.:001 SUBSECCION.:03 MESA/S.:C  
 COMPRENDE LAS SIGUIENTES VIAS Y/O ENTIDADES DE POBLACION:  
 ALBALA DE LA VEGA  
 SANTILLAN DE LA VEGA  
 LOCAL ELECTORAL: CONSULTORIO MEDICO. SANTILLAN DE LA VEGA  
 DIRECCION: CALLE LAS HERAS N°: S/N S  
 34133 RENEDO DE LA VEGA  
 EN LA MESA C VOTARAN LOS ELECTORES CUYA INICIAL DEL PRIMER APELLIDO ESTE COMPRENDIDA ENTRE A Y Z  
 COMPLETO  
 COMPLETO

**MUNICIPIO: 149 REQUENA DE CAMPOS**  
 DISTRITO.:01 SECCION.:001 SUBSECCION.: MESA/S.:U  
 COMPRENDE LAS SIGUIENTES VIAS Y/O ENTIDADES DE POBLACION:  
 REQUENA DE CAMPOS  
 LOCAL ELECTORAL: AYUNTAMIENTO. SALON DE SESIONES  
 DIRECCION: PLAZA MAYOR N°: S/N  
 34469 REQUENA DE CAMPOS  
 EN LA MESA U VOTARAN LOS ELECTORES CUYA INICIAL DEL PRIMER APELLIDO ESTE COMPRENDIDA ENTRE A Y Z  
 COMPLETO

**MUNICIPIO: 151 RESPENDA DE LA PEÑA**  
 DISTRITO.:01 SECCION.:001 SUBSECCION.: MESA/S.:U  
 COMPRENDE LAS SIGUIENTES VIAS Y/O ENTIDADES DE POBLACION:  
 BAÑOS DE LA PEÑA  
 BARAJORES  
 FONTECHA  
 RESPENDA DE LA PEÑA  
 RIOSMENUDOS DE LA PEÑA  
 SANTANA  
 VEGA DE RIACOS  
 LOCAL ELECTORAL: CASA CONCEJO  
 DIRECCION: CALLE EL SOL N°: 8  
 34118 RESPENDA DE LA PEÑA  
 EN LA MESA U VOTARAN LOS ELECTORES CUYA INICIAL DEL PRIMER APELLIDO ESTE COMPRENDIDA ENTRE A Y Z  
 COMPLETO  
 COMPLETO  
 COMPLETO  
 COMPLETO  
 COMPLETO  
 COMPLETO  
 COMPLETO

**MUNICIPIO: 152 REVENGA DE CAMPOS**

DISTRITO.:01 SECCION.:001 SUBSECCION.: MESA/S.:U  
 COMPRENDE LAS SIGUIENTES VIAS Y/O ENTIDADES DE POBLACION:  
 REVENGA DE CAMPOS

COMPLETO

LOCAL ELECTORAL:ESCUELAS. EDIFICIO DEL AYUNTAMIENTO  
 DIRECCION:CALLE ISAAC MANRIQUE N°: S/N  
 34447 REVENGA DE CAMPOS

EN LA MESA U VOTARAN LOS ELECTORES CUYA INICIAL DEL PRIMER APELLIDO ESTE COMPRENDIDA ENTRE A Y Z

**MUNICIPIO: 154 REVILLA DE COLLAZOS**

DISTRITO.:01 SECCION.:001 SUBSECCION.: MESA/S.:U  
 COMPRENDE LAS SIGUIENTES VIAS Y/O ENTIDADES DE POBLACION:  
 REVILLA DE COLLAZOS

COMPLETO

LOCAL ELECTORAL:AYUNTAMIENTO. SALON DE ACTOS  
 DIRECCION:PLAZA MAYOR N°: S/N  
 34408 REVILLA DE COLLAZOS

EN LA MESA U VOTARAN LOS ELECTORES CUYA INICIAL DEL PRIMER APELLIDO ESTE COMPRENDIDA ENTRE A Y Z

**MUNICIPIO: 155 RIBAS DE CAMPOS**

DISTRITO.:01 SECCION.:001 SUBSECCION.: MESA/S.:U  
 COMPRENDE LAS SIGUIENTES VIAS Y/O ENTIDADES DE POBLACION:  
 RIBAS DE CAMPOS

COMPLETO

LOCAL ELECTORAL:AYUNTAMIENTO  
 DIRECCION:PLAZA MAYOR N°: 1  
 34429 RIBAS DE CAMPOS

EN LA MESA U VOTARAN LOS ELECTORES CUYA INICIAL DEL PRIMER APELLIDO ESTE COMPRENDIDA ENTRE A Y Z

**MUNICIPIO: 156 RIBEROS DE LA CUEZA**

DISTRITO.:01 SECCION.:001 SUBSECCION.: MESA/S.:U  
 COMPRENDE LAS SIGUIENTES VIAS Y/O ENTIDADES DE POBLACION:  
 RIBEROS DE LA CUEZA

COMPLETO

LOCAL ELECTORAL:CENTRO CULTURAL  
 DIRECCION:CALLE SANTA MARIA N°: S/N  
 34309 RIBEROS DE LA CUEZA

EN LA MESA U VOTARAN LOS ELECTORES CUYA INICIAL DEL PRIMER APELLIDO ESTE COMPRENDIDA ENTRE A Y Z

**MUNICIPIO: 157 SALDAÑA**

DISTRITO.:01 SECCION.:001 SUBSECCION.: MESA/S.:U  
 COMPRENDE LAS SIGUIENTES VIAS Y/O ENTIDADES DE POBLACION:  
 SALDAÑA

NO COMPLETO

NO COMPLETO

COMPLETO

COMPLETO

COMPLETO

0001 9999

COMPLETO

0001 0013

0002 0018

COMPLETO

COMPLETO

COMPLETO

0002 9998

COMPLETO

COMPLETO

0001 9999

0001 0017

0002 0010

COMPLETO

COMPLETO

COMPLETO

COMPLETO

COMPLETO

0008 9998

0009 9999

COMPLETO

COMPLETO

COMPLETO

COMPLETO

LOCAL ELECTORAL:SALON DE ACTOS. ANTIGUO TELECLUB

DIRECCION:CALLE VISTA ALEGRE N°: S/N  
 34100 SALDAÑA

EN LA MESA U VOTARAN LOS ELECTORES CUYA INICIAL DEL PRIMER APELLIDO ESTE COMPRENDIDA ENTRE A Y Z

**MUNICIPIO: 157 SALDAÑA**

DISTRITO.:01 SECCION.:002 SUBSECCION.: MESA/S.:U  
 COMPRENDE LAS SIGUIENTES VIAS Y/O ENTIDADES DE POBLACION:  
 SALDAÑA

NO COMPLETO

NO COMPLETO

COMPLETO

COMPLETO

0001 9999

COMPLETO

COMPLETO

COMPLETO

COMPLETO

0002 9998

COMPLETO

COMPLETO

COMPLETO

COMPLETO

COMPLETO

COMPLETO

COMPLETO

COMPLETO

COMPLETO

COMPLETO

0002 9998

COMPLETO

COMPLETO

COMPLETO

0001 0001

0002 0002

COMPLETO

COMPLETO

COMPLETO

COMPLETO

COMPLETO

COMPLETO

COMPLETO

COMPLETO

COMPLETO

CALLE COCHERA (LA)

CALLE HUERTAS (LAS)

CMNO MORTERONA (LA)

CALLE VALLE (EL)

TRVA HUERTAS I (LAS)

TRVA HUERTAS II (LAS)

CALLE POLIGONO INDUSTRIAL

CALLE ESCUELA (LA)

CMNO PINTILLA (LA)	COMPLETO
PLAZA DUQUE DE AHUMADA	COMPLETO
CALLE SAN PEDRO	COMPLETO
*DISEMINADO*	NO COMPLETO
LUGAR MAJADA (LA)	COMPLETO
LUGAR PARAJE DE SAN JUAN	COMPLETO
SAN MARTIN DEL OBISPO	COMPLETO
LOCAL ELECTORAL:SALON DE ACTOS DE LA CASA CULTURA	
DIRECCION:CALLE LA COCHERA N°: S/N	
34100 SALDAÑA	
EN LA MESA U VOTARAN LOS ELECTORES CUYA INICIAL DEL PRIMER APELLIDO ESTE COMPRENDIDA ENTRE A Y Z	
<b>MUNICIPIO: 157 SALDAÑA</b>	
DISTRITO.:01 SECCION...:003 SUBSECCION...:01 MESA/S...:A	
COMPRENDE LAS SIGUIENTES VIAS Y/O ENTIDADES DE POBLACION:	
CARBONERA	COMPLETO
LOCAL ELECTORAL:ESCUELAS TELECLUB	
DIRECCION:CARBONERA N°: S/N	
34135 SALDAÑA	
EN LA MESA A VOTARAN LOS ELECTORES CUYA INICIAL DEL PRIMER APELLIDO ESTE COMPRENDIDA ENTRE A Y Z	
<b>MUNICIPIO: 157 SALDAÑA</b>	
DISTRITO.:01 SECCION...:003 SUBSECCION...:02 MESA/S...:B	
COMPRENDE LAS SIGUIENTES VIAS Y/O ENTIDADES DE POBLACION:	
MEMBRILLAR	COMPLETO
LOCAL ELECTORAL:EDIFICIO JUNTA VECINAL	
DIRECCION:MEMBRILLAR N°: S/N	
34114 SALDAÑA	
EN LA MESA B VOTARAN LOS ELECTORES CUYA INICIAL DEL PRIMER APELLIDO ESTE COMPRENDIDA ENTRE A Y Z	
<b>MUNICIPIO: 157 SALDAÑA</b>	
DISTRITO.:01 SECCION...:003 SUBSECCION...:03 MESA/S...:C	
COMPRENDE LAS SIGUIENTES VIAS Y/O ENTIDADES DE POBLACION:	
RELEA DE LA LOMA	COMPLETO
LOCAL ELECTORAL:ESCUELAS TELECLUB	
DIRECCION:RELEA N°: S/N	
34114 SALDAÑA	
EN LA MESA C VOTARAN LOS ELECTORES CUYA INICIAL DEL PRIMER APELLIDO ESTE COMPRENDIDA ENTRE A Y Z	
<b>MUNICIPIO: 157 SALDAÑA</b>	
DISTRITO.:01 SECCION...:003 SUBSECCION...:04 MESA/S...:D	
COMPRENDE LAS SIGUIENTES VIAS Y/O ENTIDADES DE POBLACION:	
RENEDO DEL MONTE	COMPLETO
LOCAL ELECTORAL:EDIFICIO JUNTA VECINAL	
DIRECCION:RENEDO DEL MONTE N°: S/N	
34115 SALDAÑA	
EN LA MESA D VOTARAN LOS ELECTORES CUYA INICIAL DEL PRIMER APELLIDO ESTE COMPRENDIDA ENTRE A Y Z	
<b>MUNICIPIO: 157 SALDAÑA</b>	
DISTRITO.:01 SECCION...:003 SUBSECCION...:05 MESA/S...:E	
COMPRENDE LAS SIGUIENTES VIAS Y/O ENTIDADES DE POBLACION:	
VALCABADILLO	COMPLETO
LOCAL ELECTORAL:ESCUELAS TELECLUB	
DIRECCION:VALCABADILLO N°: S/N	
34135 SALDAÑA	
EN LA MESA E VOTARAN LOS ELECTORES CUYA INICIAL DEL PRIMER APELLIDO ESTE COMPRENDIDA ENTRE A Y Z	
<b>MUNICIPIO: 157 SALDAÑA</b>	
DISTRITO.:01 SECCION...:003 SUBSECCION...:06 MESA/S...:F	
COMPRENDE LAS SIGUIENTES VIAS Y/O ENTIDADES DE POBLACION:	
VALENOSO	COMPLETO
LOCAL ELECTORAL:TELECLUB. VALENOSO	
DIRECCION:VALENOSO N°: S/N	
34114 SALDAÑA	
EN LA MESA F VOTARAN LOS ELECTORES CUYA INICIAL DEL PRIMER APELLIDO ESTE COMPRENDIDA ENTRE A Y Z	
<b>MUNICIPIO: 157 SALDAÑA</b>	
DISTRITO.:01 SECCION...:003 SUBSECCION...:07 MESA/S...:G	
COMPRENDE LAS SIGUIENTES VIAS Y/O ENTIDADES DE POBLACION:	
VEGA DE DOÑA OLIMPA	COMPLETO
LOCAL ELECTORAL:ESCUELAS TELECLUB	
DIRECCION:VEGA DE DOÑA OLIMPA N°: S/N	
34114 SALDAÑA	
EN LA MESA G VOTARAN LOS ELECTORES CUYA INICIAL DEL PRIMER APELLIDO ESTE COMPRENDIDA ENTRE A Y Z	
<b>MUNICIPIO: 157 SALDAÑA</b>	
DISTRITO.:01 SECCION...:003 SUBSECCION...:08 MESA/S...:H	
COMPRENDE LAS SIGUIENTES VIAS Y/O ENTIDADES DE POBLACION:	
VILLAFRUEL	COMPLETO
LOCAL ELECTORAL:EDIFICIO JUNTA VECINAL	
DIRECCION:VILLAFRUEL N°: S/N	
34135 SALDAÑA	
EN LA MESA H VOTARAN LOS ELECTORES CUYA INICIAL DEL PRIMER APELLIDO ESTE COMPRENDIDA ENTRE A Y Z	
<b>MUNICIPIO: 157 SALDAÑA</b>	
DISTRITO.:01 SECCION...:003 SUBSECCION...:09 MESA/S...:I	
COMPRENDE LAS SIGUIENTES VIAS Y/O ENTIDADES DE POBLACION:	
VILLALAFUENTE	COMPLETO
LOCAL ELECTORAL:EDIFICIO ESCUELAS	
DIRECCION:VILLALAFUENTE N°: S/N	
34114 SALDAÑA	
EN LA MESA I VOTARAN LOS ELECTORES CUYA INICIAL DEL PRIMER APELLIDO ESTE COMPRENDIDA ENTRE A Y Z	
<b>MUNICIPIO: 157 SALDAÑA</b>	
DISTRITO.:01 SECCION...:003 SUBSECCION...:10 MESA/S...:J	
COMPRENDE LAS SIGUIENTES VIAS Y/O ENTIDADES DE POBLACION:	
VILLANUEVA DEL MONTE	COMPLETO
LOCAL ELECTORAL:EDIFICIO JUNTA VECINAL	
DIRECCION:VILLANUEVA DEL MONTE N°: S/N	
34114 SALDAÑA	
EN LA MESA J VOTARAN LOS ELECTORES CUYA INICIAL DEL PRIMER APELLIDO ESTE COMPRENDIDA ENTRE A Y Z	
<b>MUNICIPIO: 157 SALDAÑA</b>	
DISTRITO.:01 SECCION...:003 SUBSECCION...:11 MESA/S...:K	
COMPRENDE LAS SIGUIENTES VIAS Y/O ENTIDADES DE POBLACION:	
VILLASUR	COMPLETO
LOCAL ELECTORAL:TELECLUB. VILLASUR	
DIRECCION:VILLASUR N°: S/N	
34114 SALDAÑA	
EN LA MESA K VOTARAN LOS ELECTORES CUYA INICIAL DEL PRIMER APELLIDO ESTE COMPRENDIDA ENTRE A Y Z	
<b>MUNICIPIO: 157 SALDAÑA</b>	
DISTRITO.:01 SECCION...:003 SUBSECCION...:12 MESA/S...:L	
COMPRENDE LAS SIGUIENTES VIAS Y/O ENTIDADES DE POBLACION:	
VILLORQUITE DEL PARAMO	COMPLETO
LOCAL ELECTORAL:TELECLUB. VILLORQUITE DEL PARAMO	
DIRECCION:VILLORQUITE DEL PARAMO N°: S/N	
34135 SALDAÑA	
EN LA MESA L VOTARAN LOS ELECTORES CUYA INICIAL DEL PRIMER APELLIDO ESTE COMPRENDIDA ENTRE A Y Z	

**MUNICIPIO: 157 SALDAÑA**

DISTRITO.:01 SECCION.:003 SUBSECCION.:13 MESA/S.:M  
 COMPRENDE LAS SIGUIENTES VIAS Y/O ENTIDADES DE POBLACION:

SALDAÑA

SALDAÑA

CALLE ADOBERAS  
 CALLE ALFAREROS  
 CALLE ARROYO ESGUEVA  
 CALLE GENERAL MOLA

0002 9998  
 0015 9999  
 0020 0020  
 0022 9998

NO COMPLETO  
 NO COMPLETO  
 COMPLETO  
 COMPLETO

PLAZA JOSE ANTONIO  
 CALLE LABRADORES  
 CALLE RICARDO CORTES  
 CALLE SUBIDA A LA ERA  
 CALLE SUBIDA A RELEA  
 CALLE SUBIDA AL PINAR  
 AVDA REYES CATOLICOS

0001 9999

COMPLETO  
 COMPLETO  
 COMPLETO  
 COMPLETO

PLAZA ESPAÑA

0012 9998  
 0019 9999  
 0003 0007  
 0004 0006

COMPLETO

CALLE ERA (LA)  
 CALLE FERIA  
 RONDA MEDICAS (LAS)  
 CALLE GOBERNADOR ABELLA  
 CALLE SOL (EL)  
 CMNO VILLALAFUENTE

COMPLETO  
 COMPLETO  
 COMPLETO  
 COMPLETO  
 COMPLETO  
 COMPLETO

\*DISEMINADO\*

LUGAR RAPOSERA (LA)

LOCAL ELECTORAL:AYUNTAMIENTO SALDAÑA

DIRECCION:PLAZA ESPAÑA N°: S/N

34100 SALDAÑA

EN LA MESA M VOTARAN LOS ELECTORES CUYA INICIAL DEL PRIMER APELLIDO ESTE COMPRENDIDA ENTRE A Y Z

**MUNICIPIO: 158 SALINAS DE PISUERGA**

DISTRITO.:01 SECCION.:001 SUBSECCION.: MESA/S.:U  
 COMPRENDE LAS SIGUIENTES VIAS Y/O ENTIDADES DE POBLACION:

MONASTERIO

RENEDO DE ZALIMA

SALINAS DE PISUERGA

SAN MAMES DE ZALIMA

LOCAL ELECTORAL:CASA CONSISTORIAL

DIRECCION:CALLE LA PLAZA N°: 6

34810 SALINAS DE PISUERGA

EN LA MESA U VOTARAN LOS ELECTORES CUYA INICIAL DEL PRIMER APELLIDO ESTE COMPRENDIDA ENTRE A Y Z

**MUNICIPIO: 159 SAN CEBRIAN DE CAMPOS**

DISTRITO.:01 SECCION.:001 SUBSECCION.: MESA/S.:U  
 COMPRENDE LAS SIGUIENTES VIAS Y/O ENTIDADES DE POBLACION:

AMAYUELAS DE ABAJO

SAN CEBRIAN DE CAMPOS

LOCAL ELECTORAL:AYUNTAMIENTO. SALON DE ACTOS

DIRECCION:CALLE DEL DOCTOR N°: 1

34429 SAN CEBRIAN DE CAMPOS

EN LA MESA U VOTARAN LOS ELECTORES CUYA INICIAL DEL PRIMER APELLIDO ESTE COMPRENDIDA ENTRE A Y Z

**MUNICIPIO: 160 SAN CEBRIAN DE MUDA**

DISTRITO.:01 SECCION.:001 SUBSECCION.: MESA/S.:U  
 COMPRENDE LAS SIGUIENTES VIAS Y/O ENTIDADES DE POBLACION:

PERAPERTU

SAN CEBRIAN DE MUDA

SAN MARTIN DE PERAPERTU

VALLE DE SANTULLAN

VERGAÑO

LOCAL ELECTORAL:AYUNTAMIENTO. SAN CEBRIAN DE MUDA

DIRECCION:PLAZA MAYOR N°: S/N S

34839 SAN CEBRIAN DE MUDA

EN LA MESA U VOTARAN LOS ELECTORES CUYA INICIAL DEL PRIMER APELLIDO ESTE COMPRENDIDA ENTRE A Y Z

**MUNICIPIO: 161 SAN CRISTOBAL DE BOEDO**

DISTRITO.:01 SECCION.:001 SUBSECCION.: MESA/S.:U  
 COMPRENDE LAS SIGUIENTES VIAS Y/O ENTIDADES DE POBLACION:

SAN CRISTOBAL DE BOEDO

LOCAL ELECTORAL:ANTIGUAS ESCUELAS

DIRECCION:CALLE SAN FACUNDO N°: S/N

34491 SAN CRISTOBAL DE BOEDO

EN LA MESA U VOTARAN LOS ELECTORES CUYA INICIAL DEL PRIMER APELLIDO ESTE COMPRENDIDA ENTRE A Y Z

**MUNICIPIO: 163 SAN MAMES DE CAMPOS**

DISTRITO.:01 SECCION.:001 SUBSECCION.: MESA/S.:U  
 COMPRENDE LAS SIGUIENTES VIAS Y/O ENTIDADES DE POBLACION:

SAN MAMES DE CAMPOS

LOCAL ELECTORAL:TELECLUB

DIRECCION:SAN MAMES DE CAMPOS N°: S/N

34127 SAN MAMES DE CAMPOS

EN LA MESA U VOTARAN LOS ELECTORES CUYA INICIAL DEL PRIMER APELLIDO ESTE COMPRENDIDA ENTRE A Y Z

**MUNICIPIO: 165 SAN ROMAN DE LA CUBA**

DISTRITO.:01 SECCION.:001 SUBSECCION.: MESA/S.:U  
 COMPRENDE LAS SIGUIENTES VIAS Y/O ENTIDADES DE POBLACION:

SAN ROMAN DE LA CUBA

LOCAL ELECTORAL:CONSULTORIO MEDICO

DIRECCION:PLAZA GENERAL FRANCO N°: 1

34347 SAN ROMAN DE LA CUBA

EN LA MESA U VOTARAN LOS ELECTORES CUYA INICIAL DEL PRIMER APELLIDO ESTE COMPRENDIDA ENTRE A Y Z

**MUNICIPIO: 167 SANTA CECILIA DEL ALCOR**

DISTRITO.:01 SECCION.:001 SUBSECCION.: MESA/S.:U  
 COMPRENDE LAS SIGUIENTES VIAS Y/O ENTIDADES DE POBLACION:

SANTA CECILIA DEL ALCOR

LOCAL ELECTORAL:EDIFICIO DEL AYUNTAMIENTO

DIRECCION:PLAZA DEL AYUNTAMIENTO, N°: 1

34191 SANTA CECILIA DEL ALCOR

EN LA MESA U VOTARAN LOS ELECTORES CUYA INICIAL DEL PRIMER APELLIDO ESTE COMPRENDIDA ENTRE A Y Z

**MUNICIPIO: 168 SANTA CRUZ DE BOEDO**

DISTRITO.:01 SECCION.:001 SUBSECCION.:01 MESA/S.:A  
 COMPRENDE LAS SIGUIENTES VIAS Y/O ENTIDADES DE POBLACION:

SANTA CRUZ DE BOEDO

LOCAL ELECTORAL:ANTIGUAS ESCUELAS

DIRECCION:CALLE DEL RIO N°: S/N

34405 SANTA CRUZ DE BOEDO

EN LA MESA A VOTARAN LOS ELECTORES CUYA INICIAL DEL PRIMER APELLIDO ESTE COMPRENDIDA ENTRE A Y Z

**MUNICIPIO: 168 SANTA CRUZ DE BOEDO**

COMPLETO  
 COMPLETO  
 COMPLETO  
 COMPLETO

COMPLETO  
 COMPLETO

COMPLETO  
 COMPLETO  
 COMPLETO  
 COMPLETO

COMPLETO

COMPLETO

COMPLETO

COMPLETO

COMPLETO

DISTRITO.:01 SECCION.:001 SUBSECCION.:02 MESA/S.:B  
 COMPRENDE LAS SIGUIENTES VIAS Y/O ENTIDADES DE POBLACION:  
 HIJOSA DE BOEDO  
 LOCAL ELECTORAL:ANTIGUAS ESCUELAS.HIJOSA DE BOEDO  
 DIRECCION:HIJOSA DE BOEDO N°: S/N  
 34405 SANTA CRUZ DE BOEDO  
 EN LA MESA B VOTARAN LOS ELECTORES CUYA INICIAL DEL PRIMER APELLIDO ESTE COMPRENDIDA ENTRE A Y Z  
 COMPLETO

**MUNICIPIO: 169 SANTERVAS DE LA VEGA**  
 DISTRITO.:01 SECCION.:001 SUBSECCION.:01 MESA/S.:A  
 COMPRENDE LAS SIGUIENTES VIAS Y/O ENTIDADES DE POBLACION:  
 SANTERVAS DE LA VEGA  
 LOCAL ELECTORAL:CENTRO SOCIAL SANTERVAS DE LA VEGA  
 DIRECCION:CALLE GENERAL FRANCO N°: S/N  
 34112 SANTERVAS DE LA VEGA  
 EN LA MESA A VOTARAN LOS ELECTORES CUYA INICIAL DEL PRIMER APELLIDO ESTE COMPRENDIDA ENTRE A Y Z  
 COMPLETO

**MUNICIPIO: 169 SANTERVAS DE LA VEGA**  
 DISTRITO.:01 SECCION.:001 SUBSECCION.:02 MESA/S.:B  
 COMPRENDE LAS SIGUIENTES VIAS Y/O ENTIDADES DE POBLACION:  
 VILLAPUN  
 LOCAL ELECTORAL:CENTRO CULTURAL. VILLAPUN  
 DIRECCION:VILLAPUN N°: S/N  
 34112 SANTERVAS DE LA VEGA  
 EN LA MESA B VOTARAN LOS ELECTORES CUYA INICIAL DEL PRIMER APELLIDO ESTE COMPRENDIDA ENTRE A Y Z  
 COMPLETO

**MUNICIPIO: 169 SANTERVAS DE LA VEGA**  
 DISTRITO.:01 SECCION.:001 SUBSECCION.:03 MESA/S.:C  
 COMPRENDE LAS SIGUIENTES VIAS Y/O ENTIDADES DE POBLACION:  
 VILLARROBEJO  
 LOCAL ELECTORAL:CENTRO CULTURAL. VILLARROBEJO  
 DIRECCION:VILLARROBEJO N°: S/N  
 34113 SANTERVAS DE LA VEGA  
 EN LA MESA C VOTARAN LOS ELECTORES CUYA INICIAL DEL PRIMER APELLIDO ESTE COMPRENDIDA ENTRE A Y Z  
 COMPLETO

**MUNICIPIO: 170 SANTIBAÑEZ DE ECLA**  
 DISTRITO.:01 SECCION.:001 SUBSECCION.: MESA/S.:U  
 COMPRENDE LAS SIGUIENTES VIAS Y/O ENTIDADES DE POBLACION:  
 SAN ANDRES DE ARROYO  
 SANTIBAÑEZ DE ECLA  
 VILLAESCUSA DE ECLA  
 LOCAL ELECTORAL:SALON DE ACTOS DE LA CASA CONSISTORIAL  
 DIRECCION:CALLE REAL N°: 11  
 34404 SANTIBAÑEZ DE ECLA  
 EN LA MESA U VOTARAN LOS ELECTORES CUYA INICIAL DEL PRIMER APELLIDO ESTE COMPRENDIDA ENTRE A Y Z  
 COMPLETO  
 COMPLETO  
 COMPLETO

**MUNICIPIO: 171 SANTIBAÑEZ DE LA PEÑA**  
 DISTRITO.:01 SECCION.:001 SUBSECCION.:01 MESA/S.:A  
 COMPRENDE LAS SIGUIENTES VIAS Y/O ENTIDADES DE POBLACION:  
 CORNON DE LA PEÑA  
 SANTIBAÑEZ DE LA PEÑA  
 LOCAL ELECTORAL:AYUNTAMIENTO SANTIBAÑEZ DE LA PEÑA  
 DIRECCION:PLAZA DEL AYUNTAMIENTO N°: 3  
 34885 SANTIBAÑEZ DE LA PEÑA  
 EN LA MESA A VOTARAN LOS ELECTORES CUYA INICIAL DEL PRIMER APELLIDO ESTE COMPRENDIDA ENTRE A Y Z  
 COMPLETO  
 COMPLETO

**MUNICIPIO: 171 SANTIBAÑEZ DE LA PEÑA**  
 DISTRITO.:01 SECCION.:001 SUBSECCION.:02 MESA/S.:B  
 COMPRENDE LAS SIGUIENTES VIAS Y/O ENTIDADES DE POBLACION:  
 HERAS DE LA PEÑA (LAS)  
 LOCAL ELECTORAL:LOCAL CLUB PENSIONISTAS. HERAS DE LA P.  
 DIRECCION:CALLE LA BODEGA N°: S/N  
 34885 SANTIBAÑEZ DE LA PEÑA  
 EN LA MESA B VOTARAN LOS ELECTORES CUYA INICIAL DEL PRIMER APELLIDO ESTE COMPRENDIDA ENTRE A Y Z  
 COMPLETO

**MUNICIPIO: 171 SANTIBAÑEZ DE LA PEÑA**  
 DISTRITO.:01 SECCION.:002 SUBSECCION.:01 MESA/S.:A  
 COMPRENDE LAS SIGUIENTES VIAS Y/O ENTIDADES DE POBLACION:  
 AVIÑANTE DE LA PEÑA  
 LOCAL ELECTORAL:CASA CONCEJO DE AVIÑANTE DE LA PEÑA  
 DIRECCION:CTRA LA MAGDALENA N°: S/N S  
 34884 SANTIBAÑEZ DE LA PEÑA  
 EN LA MESA A VOTARAN LOS ELECTORES CUYA INICIAL DEL PRIMER APELLIDO ESTE COMPRENDIDA ENTRE A Y Z  
 COMPLETO

**MUNICIPIO: 171 SANTIBAÑEZ DE LA PEÑA**  
 DISTRITO.:01 SECCION.:002 SUBSECCION.:02 MESA/S.:B  
 COMPRENDE LAS SIGUIENTES VIAS Y/O ENTIDADES DE POBLACION:  
 VELILLA DE TARILONTE  
 LOCAL ELECTORAL:ANTIGUA ESCUELA PARVULOS. VELILLA DE T.  
 DIRECCION:CALLE LA IGLESIA N°: S/N  
 34884 SANTIBAÑEZ DE LA PEÑA  
 EN LA MESA B VOTARAN LOS ELECTORES CUYA INICIAL DEL PRIMER APELLIDO ESTE COMPRENDIDA ENTRE A Y Z  
 COMPLETO

**MUNICIPIO: 171 SANTIBAÑEZ DE LA PEÑA**  
 DISTRITO.:01 SECCION.:002 SUBSECCION.:03 MESA/S.:C  
 COMPRENDE LAS SIGUIENTES VIAS Y/O ENTIDADES DE POBLACION:  
 VILLANUEVA DE ARRIBA  
 LOCAL ELECTORAL:ESCUELA PREESCOLAR DE VILLANUEVA DE A.  
 DIRECCION:CTRA LA MAGDALENA N°: S/N  
 34884 SANTIBAÑEZ DE LA PEÑA  
 EN LA MESA C VOTARAN LOS ELECTORES CUYA INICIAL DEL PRIMER APELLIDO ESTE COMPRENDIDA ENTRE A Y Z  
 COMPLETO

**MUNICIPIO: 171 SANTIBAÑEZ DE LA PEÑA**  
 DISTRITO.:01 SECCION.:002 SUBSECCION.:04 MESA/S.:D  
 COMPRENDE LAS SIGUIENTES VIAS Y/O ENTIDADES DE POBLACION:  
 VILLAVERDE DE LA PEÑA  
 LOCAL ELECTORAL:ANTIGUA ESCUELA PARVULOS. VILLAVERDE P.  
 DIRECCION:CALLE LA ESTACION N°: 2  
 34884 SANTIBAÑEZ DE LA PEÑA  
 EN LA MESA D VOTARAN LOS ELECTORES CUYA INICIAL DEL PRIMER APELLIDO ESTE COMPRENDIDA ENTRE A Y Z  
 COMPLETO

**MUNICIPIO: 171 SANTIBAÑEZ DE LA PEÑA**  
 DISTRITO.:01 SECCION.:002 SUBSECCION.:05 MESA/S.:E  
 COMPRENDE LAS SIGUIENTES VIAS Y/O ENTIDADES DE POBLACION:  
 TARILONTE DE LA PEÑA  
 VILLAFRIA DE LA PEÑA  
 VILLALBETO DE LA PEÑA  
 LOCAL ELECTORAL:COLEGIO PUB. COMA. VIRGEN DEL BREZO  
 DIRECCION:CALLE VALDAVIA (SANTIBAÑEZ) N°: S/N  
 34885 SANTIBAÑEZ DE LA PEÑA  
 EN LA MESA E VOTARAN LOS ELECTORES CUYA INICIAL DEL PRIMER APELLIDO ESTE COMPRENDIDA ENTRE A Y Z  
 COMPLETO  
 COMPLETO  
 COMPLETO

**MUNICIPIO: 171 SANTIBAÑEZ DE LA PEÑA**  
 DISTRITO.:01 SECCION.:002 SUBSECCION.:06 MESA/S.:F  
 COMPRENDE LAS SIGUIENTES VIAS Y/O ENTIDADES DE POBLACION:  
 PINO DE VIDUERNA  
 VIDUERNA DE LA PEÑA  
 VILLAOLIVA DE LA PEÑA  
 COMPLETO  
 COMPLETO  
 COMPLETO

LOCAL ELECTORAL:COLEGIO PUB. COMA. VIRGEN DEL BREZO  
DIRECCION:CALLE VALDAVIA (SANTIBAÑEZ) N°: S/N  
34885 SANTIBAÑEZ DE LA PEÑA  
EN LA MESA F VOTARAN LOS ELECTORES CUYA INICIAL DEL PRIMER APELLIDO ESTE COMPRENDIDA ENTRE A Y Z

**MUNICIPIO: 174 SANTOYO**  
DISTRITO.:01 SECCION.:001 SUBSECCION.: MESA/S.:U  
COMPRENDE LAS SIGUIENTES VIAS Y/O ENTIDADES DE POBLACION:  
SANTIAGO DEL VAL  
SANTOYO

LOCAL ELECTORAL:AYUNTAMIENTO. PLANTA 1  
DIRECCION:PLAZA DE LA CONSTITUCION N°: 1  
34490 SANTOYO  
EN LA MESA U VOTARAN LOS ELECTORES CUYA INICIAL DEL PRIMER APELLIDO ESTE COMPRENDIDA ENTRE A Y Z

**MUNICIPIO: 175 SERNA (LA)**  
DISTRITO.:01 SECCION.:001 SUBSECCION.: MESA/S.:U  
COMPRENDE LAS SIGUIENTES VIAS Y/O ENTIDADES DE POBLACION:  
SERNA (LA)

LOCAL ELECTORAL:AYUNTAMIENTO. SALON DE SESIONES  
DIRECCION:CALLE LA CARRETERA N°: S/N  
34128 SERNA (LA)  
EN LA MESA U VOTARAN LOS ELECTORES CUYA INICIAL DEL PRIMER APELLIDO ESTE COMPRENDIDA ENTRE A Y Z

**MUNICIPIO: 176 SOTOBAÑADO Y PRIORATO**  
DISTRITO.:01 SECCION.:001 SUBSECCION.: MESA/S.:U  
COMPRENDE LAS SIGUIENTES VIAS Y/O ENTIDADES DE POBLACION:  
SOTILLO DE BOEDO  
SOTOBAÑADO Y PRIORATO

LOCAL ELECTORAL:ANTIGUAS ESCUELAS  
DIRECCION:SOTOBAÑADO Y PRIORATO N°: S/N S  
34407 SOTOBAÑADO Y PRIORATO  
EN LA MESA U VOTARAN LOS ELECTORES CUYA INICIAL DEL PRIMER APELLIDO ESTE COMPRENDIDA ENTRE A Y Z

**MUNICIPIO: 177 SOTO DE CERRATO**  
DISTRITO.:01 SECCION.:001 SUBSECCION.: MESA/S.:U  
COMPRENDE LAS SIGUIENTES VIAS Y/O ENTIDADES DE POBLACION:  
SOTO DE CERRATO

LOCAL ELECTORAL:ESCUELAS MIXTAS. PLANTA BAJA DERECHA  
DIRECCION:CTRA DE SOTO A PALENCIA N°: S/N S  
34208 SOTO DE CERRATO  
EN LA MESA U VOTARAN LOS ELECTORES CUYA INICIAL DEL PRIMER APELLIDO ESTE COMPRENDIDA ENTRE A Y Z

**MUNICIPIO: 178 TABANERA DE CERRATO**  
DISTRITO.:01 SECCION.:001 SUBSECCION.: MESA/S.:U  
COMPRENDE LAS SIGUIENTES VIAS Y/O ENTIDADES DE POBLACION:  
TABANERA DE CERRATO

LOCAL ELECTORAL:AYUNTAMIENTO  
DIRECCION:CALLE CALVO SOTELO N°: S/N  
34257 TABANERA DE CERRATO  
EN LA MESA U VOTARAN LOS ELECTORES CUYA INICIAL DEL PRIMER APELLIDO ESTE COMPRENDIDA ENTRE A Y Z

**MUNICIPIO: 179 TABANERA DE VALDAVIA**  
DISTRITO.:01 SECCION.:001 SUBSECCION.: MESA/S.:U  
COMPRENDE LAS SIGUIENTES VIAS Y/O ENTIDADES DE POBLACION:  
TABANERA DE VALDAVIA

LOCAL ELECTORAL:AYUNTAMIENTO. SALON DE SESIONES  
DIRECCION:CALLE CANTARRANAS N°: S/N  
34473 TABANERA DE VALDAVIA  
EN LA MESA U VOTARAN LOS ELECTORES CUYA INICIAL DEL PRIMER APELLIDO ESTE COMPRENDIDA ENTRE A Y Z

**MUNICIPIO: 180 TAMARA DE CAMPOS**  
DISTRITO.:01 SECCION.:001 SUBSECCION.: MESA/S.:U  
COMPRENDE LAS SIGUIENTES VIAS Y/O ENTIDADES DE POBLACION:  
TAMARA DE CAMPOS

LOCAL ELECTORAL:ESCUELAS VIEJAS  
DIRECCION:CALLE SAN MIGUEL N°: S/N  
34439 TAMARA DE CAMPOS  
EN LA MESA U VOTARAN LOS ELECTORES CUYA INICIAL DEL PRIMER APELLIDO ESTE COMPRENDIDA ENTRE A Y Z

**MUNICIPIO: 181 TARIEGO DE CERRATO**  
DISTRITO.:01 SECCION.:001 SUBSECCION.: MESA/S.:U  
COMPRENDE LAS SIGUIENTES VIAS Y/O ENTIDADES DE POBLACION:  
TARIEGO DE CERRATO

LOCAL ELECTORAL:ESCUELAS MUNICIPALES  
DIRECCION:CALLE GENERAL FRANCO N°: S/N  
34209 TARIEGO DE CERRATO  
EN LA MESA U VOTARAN LOS ELECTORES CUYA INICIAL DEL PRIMER APELLIDO ESTE COMPRENDIDA ENTRE A Y Z

**MUNICIPIO: 182 TORQUEMADA**  
DISTRITO.:01 SECCION.:001 SUBSECCION.: MESA/S.:A B  
COMPRENDE LAS SIGUIENTES VIAS Y/O ENTIDADES DE POBLACION:  
TORQUEMADA

EN LA MESA A VOTARAN LOS ELECTORES CUYA INICIAL DEL PRIMER APELLIDO ESTE COMPRENDIDA ENTRE A Y L  
LOCAL ELECTORAL:AYUNTAMIENTO. SALON DE ACTOS  
DIRECCION:PLAZA ESPAÑA N°: S/N  
34230 TORQUEMADA  
EN LA MESA B VOTARAN LOS ELECTORES CUYA INICIAL DEL PRIMER APELLIDO ESTE COMPRENDIDA ENTRE M Y Z  
LOCAL ELECTORAL:AYUNTAMIENTO. BIBLIOTECA MUNICIPAL.  
DIRECCION:PLAZA ESPAÑA N°: S/N  
34230 TORQUEMADA

**MUNICIPIO: 184 TORREMORMOJON**  
DISTRITO.:01 SECCION.:001 SUBSECCION.: MESA/S.:U  
COMPRENDE LAS SIGUIENTES VIAS Y/O ENTIDADES DE POBLACION:  
TORREMORMOJON

EN LA MESA U VOTARAN LOS ELECTORES CUYA INICIAL DEL PRIMER APELLIDO ESTE COMPRENDIDA ENTRE A Y Z  
LOCAL ELECTORAL:ESCUELA SUPRIMIDA DE NIÑAS  
DIRECCION:CALLE MAYOR N°: S/N  
34159 TORREMORMOJON

**MUNICIPIO: 185 TRIOLLO**  
DISTRITO.:01 SECCION.:001 SUBSECCION.: MESA/S.:U  
COMPRENDE LAS SIGUIENTES VIAS Y/O ENTIDADES DE POBLACION:  
LASTRA (LA)  
TRIOLO  
VIDRIEROS

EN LA MESA U VOTARAN LOS ELECTORES CUYA INICIAL DEL PRIMER APELLIDO ESTE COMPRENDIDA ENTRE A Y Z  
LOCAL ELECTORAL:SALON DE ACTOS DEL AYUNTAMIENTO  
DIRECCION:TRIOLO N°: S/N  
34844 TRIOLO

**MUNICIPIO: 186 VALBUENA DE PISUERGA**  
DISTRITO.:01 SECCION.:001 SUBSECCION.: MESA/S.:U  
COMPRENDE LAS SIGUIENTES VIAS Y/O ENTIDADES DE POBLACION:  
SAN CEBRIAN DE BUENA MADRE  
VALBUENA DE PISUERGA

EN LA MESA U VOTARAN LOS ELECTORES CUYA INICIAL DEL PRIMER APELLIDO ESTE COMPRENDIDA ENTRE A Y Z

COMPLETO  
COMPLETO

COMPLETO

COMPLETO  
COMPLETO

COMPLETO

COMPLETO

COMPLETO

COMPLETO

COMPLETO

COMPLETO

COMPLETO

COMPLETO

COMPLETO  
COMPLETO  
COMPLETOCOMPLETO  
COMPLETO



LOCAL ELECTORAL: AYUNTAMIENTO. SALON DE ACTOS  
DIRECCION: CALLE ALTA N°: S/N  
34459 VALBUENA DE PISUERGA

**MUNICIPIO: 189 VALDEOLMILLOS**

DISTRITO.:01 SECCION.:001 SUBSECCION.: MESA/S.:U  
COMPRENDE LAS SIGUIENTES VIAS Y/O ENTIDADES DE POBLACION:  
VALDEOLMILLOS

EN LA MESA U VOTARAN LOS ELECTORES CUYA INICIAL DEL PRIMER APELLIDO ESTE COMPRENDIDA ENTRE A Y Z  
LOCAL ELECTORAL: OFICINA DE LA CAMARA AGRARIA  
DIRECCION: PLAZA LA ERMITA N°: 1  
34239 VALDEOLMILLOS

COMPLETO

**MUNICIPIO: 190 VALDERRABANO**

DISTRITO.:01 SECCION.:001 SUBSECCION.: MESA/S.:U  
COMPRENDE LAS SIGUIENTES VIAS Y/O ENTIDADES DE POBLACION:  
VALDERRABANO

EN LA MESA U VOTARAN LOS ELECTORES CUYA INICIAL DEL PRIMER APELLIDO ESTE COMPRENDIDA ENTRE A Y Z  
LOCAL ELECTORAL: AYUNTAMIENTO  
DIRECCION: VALDERRABANO N°: S/N  
34473 VALDERRABANO

COMPLETO  
COMPLETO**MUNICIPIO: 192 VALDE-UCIEZA**

DISTRITO.:01 SECCION.:001 SUBSECCION.: MESA/S.:U  
COMPRENDE LAS SIGUIENTES VIAS Y/O ENTIDADES DE POBLACION:  
MIÑANES

ROBLADILLO DE UCIEZA  
VILLAMORCO  
VILLASABARIEGO DE UCIEZA  
EN LA MESA U VOTARAN LOS ELECTORES CUYA INICIAL DEL PRIMER APELLIDO ESTE COMPRENDIDA ENTRE A Y Z  
LOCAL ELECTORAL: SALON ACTOS AYUNTAMIENTO  
DIRECCION: VALDE-UCIEZA N°: S/N  
34127 VALDE-UCIEZA

COMPLETO  
COMPLETO  
COMPLETO  
COMPLETO**MUNICIPIO: 196 VALLE DE CERRATO**

DISTRITO.:01 SECCION.:001 SUBSECCION.: MESA/S.:U  
COMPRENDE LAS SIGUIENTES VIAS Y/O ENTIDADES DE POBLACION:  
VALLE DE CERRATO

EN LA MESA U VOTARAN LOS ELECTORES CUYA INICIAL DEL PRIMER APELLIDO ESTE COMPRENDIDA ENTRE A Y Z  
LOCAL ELECTORAL: OFICINAS DEL AYUNTAMIENTO  
DIRECCION: CALLE PLATERIA N°: 27  
34209 VALLE DE CERRATO

COMPLETO

**MUNICIPIO: 199 VELILLA DEL RIO CARRION**

DISTRITO.:01 SECCION.:001 SUBSECCION.: MESA/S.:A B  
COMPRENDE LAS SIGUIENTES VIAS Y/O ENTIDADES DE POBLACION:  
VELILLA DEL RIO CARRION

VELILLA DEL RIO CARRION  
CALLE DOS DE MAYO  
CALLE FUENTES CARRIONAS  
CALLE MAYOR  
CALLE ZORRILLA  
LUGAR POBLADO TERMINOR  
CALLE SAN JOSE DE CALASANZ  
PLAZA MAYOR  
AVDA CASTILLA Y LEON  
CALLE ARRIBA  
CALLE SAN JUAN  
CALLE CARMEN (EL)  
CALLE PEÑA (LA)  
PLAZA FUENTE (LA)  
PLAZA PAZ (LA)  
CALLE OTERUELO (EL)  
CALLE REANA (LA)  
CALLE SAN ANDRES  
CALLE CAMINO REAL  
CALLE SERNA (LA)

NO COMPLETO  
NO COMPLETO  
COMPLETO0002 9998  
0001 9999

COMPLETO

0001 0051  
0002 0052

COMPLETO

0001 0003  
0002 0002  
0011 0011  
0012 0012  
0001 9999

COMPLETO

COMPLETO

COMPLETO

COMPLETO

COMPLETO

COMPLETO

COMPLETO

COMPLETO

COMPLETO

COMPLETO

COMPLETO

COMPLETO

COMPLETO

COMPLETO

COMPLETO

\*DISEMINADO\*

LUGAR POBLADO COMPUERTO  
CALLE CRISTO (EL)

COMPLETO

LOCAL ELECTORAL: COLEGIO PUBLICO NTA. SRA. DE AREÑOS  
DIRECCION: CALLE LA SERNA N°: S/N  
34886 VELILLA DEL RIO CARRION

EN LA MESA A VOTARAN LOS ELECTORES CUYA INICIAL DEL PRIMER APELLIDO ESTE COMPRENDIDA ENTRE A Y L  
EN LA MESA B VOTARAN LOS ELECTORES CUYA INICIAL DEL PRIMER APELLIDO ESTE COMPRENDIDA ENTRE M Y Z

**MUNICIPIO: 199 VELILLA DEL RIO CARRION**

DISTRITO.:01 SECCION.:002 SUBSECCION.: MESA/S.:U  
COMPRENDE LAS SIGUIENTES VIAS Y/O ENTIDADES DE POBLACION:

ALBA DE LOS CARDAÑOS  
CAMPORREDONDO DE ALBA  
CARDAÑO DE ABAJO  
CARDAÑO DE ARRIBA  
OTERO DE GUARDO  
VELILLA DEL RIO CARRION  
VELILLA DEL RIO CARRION  
CALLE CUESTA DE LAS PERDICES  
CALLE DIAGONAL  
CALLE FUENTES CARRIONAS  
CALLE MAYOR  
AVDA AREÑOS  
CALLE RIO CHICO  
CALLE CORTES (LAS)  
LUGAR POBLADO TERMINOR  
PLAZA MAYOR

COMPLETO

COMPLETO

COMPLETO

COMPLETO

COMPLETO

NO COMPLETO

NO COMPLETO

COMPLETO

COMPLETO

0001 9999  
0002 9998

COMPLETO

COMPLETO

COMPLETO

0053 9999  
0054 9998

COMPLETO

0004 0010  
0005 0009  
0002 9998

COMPLETO

COMPLETO

COMPLETO

COMPLETO

COMPLETO

COMPLETO

COMPLETO

COMPLETO

COMPLETO

COMPLETO

COMPLETO

COMPLETO

\*DISEMINADO\*

NO COMPLETO

LUGAR DISEMINADO		COMPLETO
VALCOBERO		COMPLETO
LOCAL ELECTORAL: AYUNTAMIENTO		
DIRECCION: PLAZA MAYOR N°: 1		
34886 VELILLA DEL RIO CARRION		
EN LA MESA U VOTARAN LOS ELECTORES CUYA INICIAL DEL PRIMER APELLIDO ESTE COMPRENDIDA ENTRE A Y Z		
<b>MUNICIPIO: 201 VERTAVILLO</b>		
DISTRITO.:01 SECCION...:001 SUBSECCION...: MESA/S...:U		
COMPRENDE LAS SIGUIENTES VIAS Y/O ENTIDADES DE POBLACION:		COMPLETO
VERTAVILLO		
LOCAL ELECTORAL: ESCUELAS NACIONALES		
DIRECCION: CALLE CIRCUNVALACION N°: S/N		
34219 VERTAVILLO		
EN LA MESA U VOTARAN LOS ELECTORES CUYA INICIAL DEL PRIMER APELLIDO ESTE COMPRENDIDA ENTRE A Y Z		
<b>MUNICIPIO: 202 VILLABASTA DE VALDAVIA</b>		
DISTRITO.:01 SECCION...:001 SUBSECCION...: MESA/S...:U		
COMPRENDE LAS SIGUIENTES VIAS Y/O ENTIDADES DE POBLACION:		COMPLETO
VILLABASTA DE VALDAVIA		
LOCAL ELECTORAL: NUEVO EDIFICIO CASA CONSISTORIAL		
DIRECCION: CALLE CHIRONA, N°: 4		
34475 VILLABASTA DE VALDAVIA		
EN LA MESA U VOTARAN LOS ELECTORES CUYA INICIAL DEL PRIMER APELLIDO ESTE COMPRENDIDA ENTRE A Y Z		
<b>MUNICIPIO: 204 VILLACIDALER</b>		
DISTRITO.:01 SECCION...:001 SUBSECCION...: MESA/S...:U		
COMPRENDE LAS SIGUIENTES VIAS Y/O ENTIDADES DE POBLACION:		COMPLETO
VILLACIDALER		
LOCAL ELECTORAL: CENTRO CULTURAL		
DIRECCION: CALLE LA PLAZUELA N°: S/N		
34348 VILLACIDALER		
EN LA MESA U VOTARAN LOS ELECTORES CUYA INICIAL DEL PRIMER APELLIDO ESTE COMPRENDIDA ENTRE A Y Z		
<b>MUNICIPIO: 205 VILLACONANCIO</b>		
DISTRITO.:01 SECCION...:001 SUBSECCION...: MESA/S...:U		
COMPRENDE LAS SIGUIENTES VIAS Y/O ENTIDADES DE POBLACION:		COMPLETO
VILLACONANCIO		
LOCAL ELECTORAL: AYUNTAMIENTO. PLANTA BAJA		
DIRECCION: CALLE GENERAL FRANCO N°: S/N		
34247 VILLACONANCIO		
EN LA MESA U VOTARAN LOS ELECTORES CUYA INICIAL DEL PRIMER APELLIDO ESTE COMPRENDIDA ENTRE A Y Z		
<b>MUNICIPIO: 206 VILLADA</b>		
DISTRITO.:01 SECCION...:001 SUBSECCION...: MESA/S...:U		
COMPRENDE LAS SIGUIENTES VIAS Y/O ENTIDADES DE POBLACION:		COMPLETO
POZUELOS DEL REY		NO COMPLETO
VILLADA		NO COMPLETO
VILLADA		
	CALLE ARCO	0002 9998
	CALLE BENITO CABALLERO	
	CALLE CANTON DE VACAS	
	CALLE COLISEO	
	CALLE MARQUES DE CASA POMBO	0001 9999
	PLAZA MAYOR	0008 9998
		0009 9999
	CALLE POZO AGUILAR	
	CALLE TOMAS SALVADOR	
	AVDA ASILO	
	CALLE SAN FRUCTUOSO	
	CTRA CARRION	
	TRVA COLISEO	
	CALLE FERIA NUEVO	
	PLAZA SAN FRUCTUOSO	
	CALLE RUA (LA)	
	TRVA ERAS (LAS)	
	AVDA CASTILLA Y LEON	
	CMNO POZUELOS (DE)	
	CMNO ERA (LA)	
	CALLE GIRASOLES (LOS)	
	PLAZA INGENIERO RIVERA	0007 9999
		0008 9998
	CALLE PRIORATO	
	LUGAR ROSA (LA)	
	CALLE VIZCONDE VILLANDRANDO	
VILLEGAL		
VILLEMAR		
LOCAL ELECTORAL: C.P.C. CARLOS CASADO AULA A		
DIRECCION: CALLE TOMAS SALVADOR N°: 27		
34340 VILLADA		
EN LA MESA U VOTARAN LOS ELECTORES CUYA INICIAL DEL PRIMER APELLIDO ESTE COMPRENDIDA ENTRE A Y Z		
<b>MUNICIPIO: 206 VILLADA</b>		
DISTRITO.:01 SECCION...:002 SUBSECCION...: MESA/S...:U		
COMPRENDE LAS SIGUIENTES VIAS Y/O ENTIDADES DE POBLACION:		NO COMPLETO
VILLADA		NO COMPLETO
VILLADA		
	CALLE ALONSO DE VILLADA	
	CALLE ALTO LA ERA	
	CALLE ANGEL	
	CALLE ARCO	0001 9999
	CALLE ESCUELAS VIEJAS	
	CALLE ESTACION	
	CALLE JOSE CASADO DEL ALISAL	
	CALLE LAGARES	
	CALLE LAGUNA	
	CALLE MAGDALENA	
	CALLE MARQUES DE CASA POMBO	0002 9998
	PLAZA MAYOR	0001 0007
		0002 0006
	CALLE MURO	
	CALLE PEDRO DEL RIO	
	CALLE PEDRO SANCHO	
	CALLE ROLLO	
	CALLE SOMBREREROS	
	CALLE TEATRO VIEJO	
	CALLE TENERIAS	
	CALLE TINTE	
	PLAZA ABAJO	
	CALLE MAYOR ANTIGUA	
	LUGAR VIVIENDAS RENFE	
	CTRA VILLALON	
	CALLE TORRETRAS	

CALLE CARLOS CASADO DEL ALISAL			COMPLETO
CTRA ZORITA			COMPLETO
LUGAR FABRICA DE HARINA			COMPLETO
PLAZA SANTA MARIA			COMPLETO
CALLE BODEGA MONJE			COMPLETO
CALLE CRISTO (EL)			COMPLETO
PLAZA INGENIERO RIVERA	0001	0005	
	0002	0006	
CALLE ERAS (LAS)			COMPLETO
AVDA FACUNDO BLANCO CALLEJA			COMPLETO
CMNO HONDO			COMPLETO
CALLE SIN SALIDA			COMPLETO
TRVA MURO (EL)			COMPLETO
LOCAL ELECTORAL:C.P.C. CARLOS CASADO AULA B			
DIRECCION:CALLE TOMAS SALVADOR N°: S/N			
34340 VILLADA			
EN LA MESA U VOTARAN LOS ELECTORES CUYA INICIAL DEL PRIMER APELLIDO ESTE COMPRENDIDA ENTRE A Y Z			
<b>MUNICIPIO: 208 VILLAELES DE VALDAVIA</b>			
DISTRITO.:01 SECCION...:001 SUBSECCION...: MESA/S...:U			
COMPRENDE LAS SIGUIENTES VIAS Y/O ENTIDADES DE POBLACION:			
VILLAELES DE VALDAVIA			COMPLETO
LOCAL ELECTORAL:SALON DE ACTOS DEL AYTO, NUEVO EDIFICIO			
DIRECCION:CALLE OBISPO, N°: 19			
34475 VILLAELES DE VALDAVIA			
EN LA MESA U VOTARAN LOS ELECTORES CUYA INICIAL DEL PRIMER APELLIDO ESTE COMPRENDIDA ENTRE A Y Z			
<b>MUNICIPIO: 210 VILLAHAN</b>			
DISTRITO.:01 SECCION...:001 SUBSECCION...: MESA/S...:U			
COMPRENDE LAS SIGUIENTES VIAS Y/O ENTIDADES DE POBLACION:			
VILLAHAN			COMPLETO
LOCAL ELECTORAL:AYUNTAMIENTO. SALON DE SESIONES			
DIRECCION:PLAZA MAYOR N°: 1			
34257 VILLAHAN			
EN LA MESA U VOTARAN LOS ELECTORES CUYA INICIAL DEL PRIMER APELLIDO ESTE COMPRENDIDA ENTRE A Y Z			
<b>MUNICIPIO: 211 VILLAHERREROS</b>			
DISTRITO.:01 SECCION...:001 SUBSECCION...: MESA/S...:U			
COMPRENDE LAS SIGUIENTES VIAS Y/O ENTIDADES DE POBLACION:			
FUENTE-ANDRINO			COMPLETO
VILLAHERREROS			COMPLETO
LOCAL ELECTORAL:AYUNTAMIENTO (1ª PLANTA DERECHA)			
DIRECCION:VILLAHERREROS N°: S/N			
34479 VILLAHERREROS			
EN LA MESA U VOTARAN LOS ELECTORES CUYA INICIAL DEL PRIMER APELLIDO ESTE COMPRENDIDA ENTRE A Y Z			
<b>MUNICIPIO: 213 VILLALACO</b>			
DISTRITO.:01 SECCION...:001 SUBSECCION...: MESA/S...:U			
COMPRENDE LAS SIGUIENTES VIAS Y/O ENTIDADES DE POBLACION:			
VILLALACO			COMPLETO
LOCAL ELECTORAL:AYUNTAMIENTO			
DIRECCION:CALLE MAYOR N°: 1			
34459 VILLALACO			
EN LA MESA U VOTARAN LOS ELECTORES CUYA INICIAL DEL PRIMER APELLIDO ESTE COMPRENDIDA ENTRE A Y Z			
<b>MUNICIPIO: 214 VILLALBA DE GUARDO</b>			
DISTRITO.:01 SECCION...:001 SUBSECCION...: MESA/S...:U			
COMPRENDE LAS SIGUIENTES VIAS Y/O ENTIDADES DE POBLACION:			
VILLALBA DE GUARDO			COMPLETO
LOCAL ELECTORAL:AYUNTAMIENTO. CASA DE CULTURA			
DIRECCION:CALLE LA CALZADA N°: S/N			
34889 VILLALBA DE GUARDO			
EN LA MESA U VOTARAN LOS ELECTORES CUYA INICIAL DEL PRIMER APELLIDO ESTE COMPRENDIDA ENTRE A Y Z			
<b>MUNICIPIO: 215 VILLALCAZAR DE SIRGA</b>			
DISTRITO.:01 SECCION...:001 SUBSECCION...: MESA/S...:U			
COMPRENDE LAS SIGUIENTES VIAS Y/O ENTIDADES DE POBLACION:			
VILLALCAZAR DE SIRGA			COMPLETO
LOCAL ELECTORAL:CENTRO CULTURAL MUNICIPAL.			
DIRECCION:CALLE ANGEL N°: S/N S			
34448 VILLALCAZAR DE SIRGA			
EN LA MESA U VOTARAN LOS ELECTORES CUYA INICIAL DEL PRIMER APELLIDO ESTE COMPRENDIDA ENTRE A Y Z			
<b>MUNICIPIO: 216 VILLALCON</b>			
DISTRITO.:01 SECCION...:001 SUBSECCION...: MESA/S...:U			
COMPRENDE LAS SIGUIENTES VIAS Y/O ENTIDADES DE POBLACION:			
VILLALCON			COMPLETO
LOCAL ELECTORAL:AYUNTAMIENTO. LOCAL DEL TELECLUB			
DIRECCION:PLAZA MAYOR N°: 1			
34347 VILLALCON			
EN LA MESA U VOTARAN LOS ELECTORES CUYA INICIAL DEL PRIMER APELLIDO ESTE COMPRENDIDA ENTRE A Y Z			
<b>MUNICIPIO: 217 VILLALOBON</b>			
DISTRITO.:01 SECCION...:001 SUBSECCION...: MESA/S...:U			
COMPRENDE LAS SIGUIENTES VIAS Y/O ENTIDADES DE POBLACION:			
VILLALOBON			COMPLETO
LOCAL ELECTORAL:AYUNTAMIENTO			
DIRECCION:PLAZA ESPAÑA N°: 1			
34191 VILLALOBON			
EN LA MESA U VOTARAN LOS ELECTORES CUYA INICIAL DEL PRIMER APELLIDO ESTE COMPRENDIDA ENTRE A Y Z			
<b>MUNICIPIO: 218 VILLALUENGA DE LA VEGA</b>			
DISTRITO.:01 SECCION...:001 SUBSECCION...:01 MESA/S...:A			
COMPRENDE LAS SIGUIENTES VIAS Y/O ENTIDADES DE POBLACION:			
VILLALUENGA DE LA VEGA			COMPLETO
LOCAL ELECTORAL:CENTRO SOCIAL			
DIRECCION:CALLE CARRETERA N°: S/N S			
34112 VILLALUENGA DE LA VEGA			
EN LA MESA A VOTARAN LOS ELECTORES CUYA INICIAL DEL PRIMER APELLIDO ESTE COMPRENDIDA ENTRE A Y Z			
<b>MUNICIPIO: 218 VILLALUENGA DE LA VEGA</b>			
DISTRITO.:01 SECCION...:001 SUBSECCION...:02 MESA/S...:B			
COMPRENDE LAS SIGUIENTES VIAS Y/O ENTIDADES DE POBLACION:			
BARRIOS DE LA VEGA			COMPLETO
LOCAL ELECTORAL:ESCUELAS. BARRIOS DE LA VEGA			
DIRECCION:BARRIOS DE LA VEGA N°: S/N S			
34111 VILLALUENGA DE LA VEGA			
EN LA MESA B VOTARAN LOS ELECTORES CUYA INICIAL DEL PRIMER APELLIDO ESTE COMPRENDIDA ENTRE A Y Z			
<b>MUNICIPIO: 218 VILLALUENGA DE LA VEGA</b>			
DISTRITO.:01 SECCION...:001 SUBSECCION...:03 MESA/S...:C			
COMPRENDE LAS SIGUIENTES VIAS Y/O ENTIDADES DE POBLACION:			
QUINTANADIEZ DE LA VEGA			COMPLETO
LOCAL ELECTORAL:CENTRO SOCIAL			
DIRECCION:QUINTANADIEZ DE LA VEGA N°: S/N S			
34113 VILLALUENGA DE LA VEGA			
EN LA MESA C VOTARAN LOS ELECTORES CUYA INICIAL DEL PRIMER APELLIDO ESTE COMPRENDIDA ENTRE A Y Z			

**MUNICIPIO: 218 VILLALUENGA DE LA VEGA**  
 DISTRITO.:01 SECCION.:001 SUBSECCION.:04 MESA/S.:D  
 COMPRENDE LAS SIGUIENTES VIAS Y/O ENTIDADES DE POBLACION:  
 SANTA OLAJA DE LA VEGA  
 LOCAL ELECTORAL:ESCUELAS. SANTA OLAJA  
 DIRECCION:SANTA OLAJA DE LA VEGA N°: S/N S  
 34112 VILLALUENGA DE LA VEGA  
 EN LA MESA D VOTARAN LOS ELECTORES CUYA INICIAL DEL PRIMER APELLIDO ESTE COMPRENDIDA ENTRE A Y Z  
 COMPLETO

**MUNICIPIO: 220 VILLAMARTIN DE CAMPOS**  
 DISTRITO.:01 SECCION.:001 SUBSECCION.: MESA/S.:U  
 COMPRENDE LAS SIGUIENTES VIAS Y/O ENTIDADES DE POBLACION:  
 REVILLA DE CAMPOS  
 VILLAMARTIN DE CAMPOS  
 LOCAL ELECTORAL:ANTIGUO EDIFICIO DEL AYUNTAMIENTO  
 DIRECCION:PLAZA DEL AYUNTAMIENTO, N°: S/N S  
 34170 VILLAMARTIN DE CAMPOS  
 EN LA MESA U VOTARAN LOS ELECTORES CUYA INICIAL DEL PRIMER APELLIDO ESTE COMPRENDIDA ENTRE A Y Z  
 COMPLETO  
 COMPLETO

**MUNICIPIO: 221 VILLAMEDIANA**  
 DISTRITO.:01 SECCION.:001 SUBSECCION.: MESA/S.:U  
 COMPRENDE LAS SIGUIENTES VIAS Y/O ENTIDADES DE POBLACION:  
 VILLAMEDIANA  
 LOCAL ELECTORAL:AYUNTAMIENTO. ANTIGUA ESCUELA  
 DIRECCION:PLAZA MAURO MIGUEL N°: 1  
 34239 VILLAMEDIANA  
 EN LA MESA U VOTARAN LOS ELECTORES CUYA INICIAL DEL PRIMER APELLIDO ESTE COMPRENDIDA ENTRE A Y Z  
 COMPLETO

**MUNICIPIO: 222 VILLAMERIEL**  
 DISTRITO.:01 SECCION.:001 SUBSECCION.: MESA/S.:U  
 COMPRENDE LAS SIGUIENTES VIAS Y/O ENTIDADES DE POBLACION:  
 CEMBRERO  
 SAN MARTIN DEL MONTE  
 SANTA CRUZ DEL MONTE  
 VILLAMERIEL  
 VILLORQUITE DE HERRERA  
 LOCAL ELECTORAL:SALON DE ACTOS DE LA CASA CONSISTORIAL  
 DIRECCION:CALLE LAS ESCUELAS N°: 10  
 34477 VILLAMERIEL  
 EN LA MESA U VOTARAN LOS ELECTORES CUYA INICIAL DEL PRIMER APELLIDO ESTE COMPRENDIDA ENTRE A Y Z  
 COMPLETO  
 COMPLETO  
 COMPLETO  
 COMPLETO

**MUNICIPIO: 223 VILLAMORONTA**  
 DISTRITO.:01 SECCION.:001 SUBSECCION.: MESA/S.:U  
 COMPRENDE LAS SIGUIENTES VIAS Y/O ENTIDADES DE POBLACION:  
 VILLAMORONTA  
 LOCAL ELECTORAL:AYUNTAMIENTO  
 DIRECCION:CALLE MAYOR N°: 2  
 34133 VILLAMORONTA  
 EN LA MESA U VOTARAN LOS ELECTORES CUYA INICIAL DEL PRIMER APELLIDO ESTE COMPRENDIDA ENTRE A Y Z  
 COMPLETO

**MUNICIPIO: 224 VILLAMUERA DE LA CUEZA**  
 DISTRITO.:01 SECCION.:001 SUBSECCION.: MESA/S.:U  
 COMPRENDE LAS SIGUIENTES VIAS Y/O ENTIDADES DE POBLACION:  
 VILLAMUERA DE LA CUEZA  
 LOCAL ELECTORAL:AYUNTAMIENTO  
 DIRECCION:PLAZA AYUNTAMIENTO N°: S/N  
 34309 VILLAMUERA DE LA CUEZA  
 EN LA MESA U VOTARAN LOS ELECTORES CUYA INICIAL DEL PRIMER APELLIDO ESTE COMPRENDIDA ENTRE A Y Z  
 COMPLETO

**MUNICIPIO: 225 VILLAMURIEL DE CERRATO**  
 DISTRITO.:01 SECCION.:001 SUBSECCION.: MESA/S.:A B  
 COMPRENDE LAS SIGUIENTES VIAS Y/O ENTIDADES DE POBLACION:  
 VILLAMURIEL DE CERRATO  
 VILLAMURIEL DE CERRATO  
 LOCAL ELECTORAL:COLEGIO FRANCISCO ABELLA PREESCOLAR  
 DIRECCION:AVDA DE LA AGUILERA N°: 5  
 34190 VILLAMURIEL DE CERRATO  
 EN LA MESA A VOTARAN LOS ELECTORES CUYA INICIAL DEL PRIMER APELLIDO ESTE COMPRENDIDA ENTRE A Y J  
 EN LA MESA B VOTARAN LOS ELECTORES CUYA INICIAL DEL PRIMER APELLIDO ESTE COMPRENDIDA ENTRE K Y Z  
 NO COMPLETO  
 COMPLETO

**MUNICIPIO: 225 VILLAMURIEL DE CERRATO**  
 DISTRITO.:01 SECCION.:002 SUBSECCION.: MESA/S.:A B  
 COMPRENDE LAS SIGUIENTES VIAS Y/O ENTIDADES DE POBLACION:  
 CIUDAD JARDIN VIRGEN DEL MILAGRO  
 VILLAMURIEL DE CERRATO  
 \*DISEMINADO\*  
 LOCAL ELECTORAL:COLEGIO DE FORMACION PROF. DON BOSCO  
 DIRECCION:CALLE CIUDAD JARDIN VIRGEN DEL MILAGRO N°: S/N  
 34190 VILLAMURIEL DE CERRATO  
 EN LA MESA A VOTARAN LOS ELECTORES CUYA INICIAL DEL PRIMER APELLIDO ESTE COMPRENDIDA ENTRE A Y J  
 EN LA MESA B VOTARAN LOS ELECTORES CUYA INICIAL DEL PRIMER APELLIDO ESTE COMPRENDIDA ENTRE K Y Z  
 COMPLETO  
 NO COMPLETO  
 COMPLETO

**MUNICIPIO: 225 VILLAMURIEL DE CERRATO**  
 DISTRITO.:01 SECCION.:003 SUBSECCION.:01 MESA/S.:A  
 COMPRENDE LAS SIGUIENTES VIAS Y/O ENTIDADES DE POBLACION:  
 CALABAZANOS  
 LOCAL ELECTORAL:COLEGIO PUBLICO GOMEZ MANRIQUE  
 DIRECCION:CALLE ANTONIO MACHADO, N°: S/N S  
 34190 VILLAMURIEL DE CERRATO  
 EN LA MESA A VOTARAN LOS ELECTORES CUYA INICIAL DEL PRIMER APELLIDO ESTE COMPRENDIDA ENTRE A Y Z  
 COMPLETO

**MUNICIPIO: 225 VILLAMURIEL DE CERRATO**  
 DISTRITO.:01 SECCION.:003 SUBSECCION.:02 MESA/S.:B  
 COMPRENDE LAS SIGUIENTES VIAS Y/O ENTIDADES DE POBLACION:  
 OLMILLOS (LOS)  
 LOCAL ELECTORAL:LOCAL DE LA ASOCIACION CULTURAL  
 DIRECCION:URB LOS OLMILLOS, BLOQUE 8-BAJO N°: S/N  
 34190 VILLAMURIEL DE CERRATO  
 EN LA MESA B VOTARAN LOS ELECTORES CUYA INICIAL DEL PRIMER APELLIDO ESTE COMPRENDIDA ENTRE A Y Z  
 COMPLETO

**MUNICIPIO: 227 VILLANUEVA DEL REBOLLAR**  
 DISTRITO.:01 SECCION.:001 SUBSECCION.: MESA/S.:U  
 COMPRENDE LAS SIGUIENTES VIAS Y/O ENTIDADES DE POBLACION:  
 VILLANUEVA DEL REBOLLAR  
 LOCAL ELECTORAL:AYUNTAMIENTO. CENTRO CULTURAL  
 DIRECCION:PLAZA GENERALISIMO N°: S/N  
 34309 VILLANUEVA DEL REBOLLAR  
 EN LA MESA U VOTARAN LOS ELECTORES CUYA INICIAL DEL PRIMER APELLIDO ESTE COMPRENDIDA ENTRE A Y Z  
 COMPLETO

**MUNICIPIO: 228 VILLANUÑO DE VALDAVIA**  
 DISTRITO.:01 SECCION.:001 SUBSECCION.: MESA/S.:U  
 COMPRENDE LAS SIGUIENTES VIAS Y/O ENTIDADES DE POBLACION:  
 ARENILLAS DE NUÑO PEREZ  
 VILLANUÑO DE VALDAVIA  
 LOCAL ELECTORAL:CASA CONSISTORIAL  
 DIRECCION:VILLANUÑO DE VALDAVIA N°: S/N  
 34477 VILLANUÑO DE VALDAVIA  
 EN LA MESA U VOTARAN LOS ELECTORES CUYA INICIAL DEL PRIMER APELLIDO ESTE COMPRENDIDA ENTRE A Y Z  
 COMPLETO  
 COMPLETO

**MUNICIPIO: 229 VILLAPROVEDO**  
 DISTRITO.:01 SECCION...:001 SUBSECCION...: MESA/S...:U  
 COMPRENDE LAS SIGUIENTES VIAS Y/O ENTIDADES DE POBLACION:  
 VILLAPROVEDO  
 LOCAL ELECTORAL:AYUNTAMIENTO. ANTIGUO TELECLUB  
 DIRECCION:CALLE CALVO SOTELO N°: S/N  
 34491 VILLAPROVEDO  
 EN LA MESA U VOTARAN LOS ELECTORES CUYA INICIAL DEL PRIMER APELLIDO ESTE COMPRENDIDA ENTRE A Y Z  
 COMPLETO

**MUNICIPIO: 230 VILLARMENTERO DE CAMPOS**  
 DISTRITO.:01 SECCION...:001 SUBSECCION...: MESA/S...:U  
 COMPRENDE LAS SIGUIENTES VIAS Y/O ENTIDADES DE POBLACION:  
 VILLARMENTERO DE CAMPOS  
 LOCAL ELECTORAL:ESCUELA DE NIÑOS. EDIFICIO AYUNTAMIENTO  
 DIRECCION:VILLARMENTERO DE CAMPOS N°: S/N  
 34447 VILLARMENTERO DE CAMPOS  
 EN LA MESA U VOTARAN LOS ELECTORES CUYA INICIAL DEL PRIMER APELLIDO ESTE COMPRENDIDA ENTRE A Y Z  
 COMPLETO

**MUNICIPIO: 231 VILLARRABE**  
 DISTRITO.:01 SECCION...:001 SUBSECCION...:01 MESA/S...:A  
 COMPRENDE LAS SIGUIENTES VIAS Y/O ENTIDADES DE POBLACION:  
 VILLARRABE  
 LOCAL ELECTORAL:AYUNTAMIENTO  
 DIRECCION:VILLARRABE N°: S/N S  
 34113 VILLARRABE  
 EN LA MESA A VOTARAN LOS ELECTORES CUYA INICIAL DEL PRIMER APELLIDO ESTE COMPRENDIDA ENTRE A Y Z  
 COMPLETO

**MUNICIPIO: 231 VILLARRABE**  
 DISTRITO.:01 SECCION...:001 SUBSECCION...:02 MESA/S...:B  
 COMPRENDE LAS SIGUIENTES VIAS Y/O ENTIDADES DE POBLACION:  
 SAN LLORENTE DEL PARAMO  
 LOCAL ELECTORAL:CASA DEL PUEBLO  
 DIRECCION:SAN LLORENTE DEL PARAMO N°: S/N S  
 34113 VILLARRABE  
 EN LA MESA B VOTARAN LOS ELECTORES CUYA INICIAL DEL PRIMER APELLIDO ESTE COMPRENDIDA ENTRE A Y Z  
 COMPLETO

**MUNICIPIO: 231 VILLARRABE**  
 DISTRITO.:01 SECCION...:001 SUBSECCION...:03 MESA/S...:C  
 COMPRENDE LAS SIGUIENTES VIAS Y/O ENTIDADES DE POBLACION:  
 SAN MARTIN DEL VALLE  
 LOCAL ELECTORAL:CASA DEL PUEBLO  
 DIRECCION:SAN MARTIN DEL VALLE N°: S/N S  
 34134 VILLARRABE  
 EN LA MESA C VOTARAN LOS ELECTORES CUYA INICIAL DEL PRIMER APELLIDO ESTE COMPRENDIDA ENTRE A Y Z  
 COMPLETO

**MUNICIPIO: 231 VILLARRABE**  
 DISTRITO.:01 SECCION...:001 SUBSECCION...:04 MESA/S...:D  
 COMPRENDE LAS SIGUIENTES VIAS Y/O ENTIDADES DE POBLACION:  
 VILLAMBROZ  
 LOCAL ELECTORAL:CASA DEL PUEBLO  
 DIRECCION:VILLAMBROZ N°: S/N S  
 34113 VILLARRABE  
 EN LA MESA D VOTARAN LOS ELECTORES CUYA INICIAL DEL PRIMER APELLIDO ESTE COMPRENDIDA ENTRE A Y Z  
 COMPLETO

**MUNICIPIO: 232 VILLARRAMIEL**  
 DISTRITO.:01 SECCION...:001 SUBSECCION...: MESA/S...:A B  
 COMPRENDE LAS SIGUIENTES VIAS Y/O ENTIDADES DE POBLACION:  
 VILLARRAMIEL  
 EN LA MESA A VOTARAN LOS ELECTORES CUYA INICIAL DEL PRIMER APELLIDO ESTE COMPRENDIDA ENTRE A Y L  
 LOCAL ELECTORAL:C.P.C. R. CATOLICOS BLO. 1 AULA 1  
 DIRECCION:AVDA. JOSE HERRERO NIETO N°: 5  
 34140 VILLARRAMIEL  
 EN LA MESA B VOTARAN LOS ELECTORES CUYA INICIAL DEL PRIMER APELLIDO ESTE COMPRENDIDA ENTRE M Y Z  
 LOCAL ELECTORAL:C.P.C. R. CATOLICOS BLO. 1 AULA 2  
 DIRECCION:AVDA. JOSE HERRERO NIETO N°: 5  
 34140 VILLARRAMIEL  
 COMPLETO

**MUNICIPIO: 233 VILLASARRACINO**  
 DISTRITO.:01 SECCION...:001 SUBSECCION...: MESA/S...:U  
 COMPRENDE LAS SIGUIENTES VIAS Y/O ENTIDADES DE POBLACION:  
 VILLASARRACINO  
 EN LA MESA U VOTARAN LOS ELECTORES CUYA INICIAL DEL PRIMER APELLIDO ESTE COMPRENDIDA ENTRE A Y Z  
 LOCAL ELECTORAL:CASA DE CULTURA. ANTIGUA ESCUELA  
 DIRECCION:VILLASARRACINO N°: S/N  
 34491 VILLASARRACINO  
 COMPLETO

**MUNICIPIO: 234 VILLASILA DE VALDAVIA**  
 DISTRITO.:01 SECCION...:001 SUBSECCION...: MESA/S...:U  
 COMPRENDE LAS SIGUIENTES VIAS Y/O ENTIDADES DE POBLACION:  
 VILLAMELENDRO  
 VILLASILA DE VALDAVIA  
 EN LA MESA U VOTARAN LOS ELECTORES CUYA INICIAL DEL PRIMER APELLIDO ESTE COMPRENDIDA ENTRE A Y Z  
 LOCAL ELECTORAL:AYUNTAMIENTO  
 DIRECCION:CALLE OBISPO N°: S/N  
 34475 VILLASILA DE VALDAVIA  
 COMPLETO

**MUNICIPIO: 236 VILLATURDE**  
 DISTRITO.:01 SECCION...:001 SUBSECCION...: MESA/S...:U  
 COMPRENDE LAS SIGUIENTES VIAS Y/O ENTIDADES DE POBLACION:  
 VILLACUENDE  
 VILLANUEVA DE LOS NABOS  
 VILLATURDE  
 VILLOTILLA  
 EN LA MESA U VOTARAN LOS ELECTORES CUYA INICIAL DEL PRIMER APELLIDO ESTE COMPRENDIDA ENTRE A Y Z  
 LOCAL ELECTORAL:CENTRO CULTURAL DEL AYUNTAMIENTO  
 DIRECCION:CALLE MAYOR N°: 1  
 34126 VILLATURDE  
 COMPLETO

**MUNICIPIO: 237 VILLAUMBRALES**  
 DISTRITO.:01 SECCION...:001 SUBSECCION...:01 MESA/S...:A  
 COMPRENDE LAS SIGUIENTES VIAS Y/O ENTIDADES DE POBLACION:  
 VILLAUMBRALES  
 EN LA MESA A VOTARAN LOS ELECTORES CUYA INICIAL DEL PRIMER APELLIDO ESTE COMPRENDIDA ENTRE A Y Z  
 LOCAL ELECTORAL:AYUNTAMIENTO DE VILLAUMBRALES  
 DIRECCION:PLAZA MAYOR N°: 1  
 34192 VILLAUMBRALES  
 COMPLETO

**MUNICIPIO: 237 VILLAUMBRALES**  
 DISTRITO.:01 SECCION...:001 SUBSECCION...:02 MESA/S...:B  
 COMPRENDE LAS SIGUIENTES VIAS Y/O ENTIDADES DE POBLACION:  
 CASCON DE LA NAVA  
 EN LA MESA B VOTARAN LOS ELECTORES CUYA INICIAL DEL PRIMER APELLIDO ESTE COMPRENDIDA ENTRE A Y Z  
 LOCAL ELECTORAL:AYUNTAMIENTO DE LA ENT. MENOR DE CASCON  
 DIRECCION:PLAZA DEL CAUDILLO N°: 2  
 34192 VILLAUMBRALES  
 COMPLETO

**MUNICIPIO: 238 VILLAVIUDAS**



AVDA CONCENTRACION PARCELARIA CALLE FUENTE (LA)	0002 0024	0022 0026	COMPLETO
CALLE IGLESIA			COMPLETO
CALLE NUESTRA SEÑORA DE RONTE			COMPLETO
CALLE ALCALDE MIGUEL DEL VALLE			COMPLETO
CALLE DOCTOR SANTIAGO MARTIN ALONSO			COMPLETO
AVDA GUARDIA CIVIL (DE LA)			COMPLETO
TRVA ANGEL DE TORRES			COMPLETO
CALLE CERCAS (LAS)			COMPLETO
TRVA INCENDIOS			COMPLETO
CALLE PIEDAD (LA)			COMPLETO
TRVA REAL			COMPLETO
*DISEMINADO*			NO COMPLETO
CTRA SANTANDER			COMPLETO
CALLE CARREMELGAR			COMPLETO
CMNO MELGAR			COMPLETO
CTRA OSORNILLO			COMPLETO
CALLE EXTRARRADIOS	0002	9998	COMPLETO
SANTILLANA DE CAMPOS			COMPLETO
VILLADIEZMA			COMPLETO
EN LA MESA U VOTARAN LOS ELECTORES CUYA INICIAL DEL PRIMER APELLIDO ESTE COMPREDIDA ENTRE A Y Z			
LOCAL ELECTORAL: ANTIGUA ESCUELA DEL CUERNAGO.			
DIRECCION: AVDA CALVO SOTELO N°: 1			
34460 OSORNO LA MAYOR			
<b>MUNICIPIO: 901 OSORNO LA MAYOR</b>			
DISTRITO.:01 SECCION...:002 SUBSECCION...: MESA/S...:U			
COMPRENDE LAS SIGUIENTES VIAS Y/O ENTIDADES DE POBLACION:			
OSORNO			NO COMPLETO
OSORNO			NO COMPLETO
PLAZA ABILIO CALDERON			COMPLETO
CALLE ALFONSO XIII			COMPLETO
CALLE ARRABAL			COMPLETO
CALLE ARRABALEJO			COMPLETO
CALLE CONDE GARAY	0002	9998	COMPLETO
PLAZA COSTANA			COMPLETO
CALLE MARQUES DE ESTELLA			COMPLETO
CALLE MARQUES DE SANTILLANA			COMPLETO
CALLE PASION			COMPLETO
CALLE PORTILLO MIRAFLORES			COMPLETO
CALLE SACRIFICIO			COMPLETO
AVDA CALVO SOTELO	0001	9999	COMPLETO
CALLE SAN JULIAN			COMPLETO
CTRA CARRION			COMPLETO
CALLE CRUZ (LA)	0001	9999	COMPLETO
CALLE FUENTE (LA)	0028	9998	COMPLETO
CALLE SAN JOSE DE CALASANZ			COMPLETO
CTRA ABIA			COMPLETO
CALLE PARQUE OBRAS PUBLICAS			COMPLETO
CALLE POLIGONO RESIDENCIAL			COMPLETO
PLAZA IGLESIA (DE LA)			COMPLETO
AVDA TERMINAL DE AUTOBUSES			COMPLETO
AVDA JUNTA DE CASTILLA Y LEON			COMPLETO
CALLE MIRAFLORES			COMPLETO
CALLE ANTONIO ORTEGA FRANCO			COMPLETO
TRVA PASION			COMPLETO
*DISEMINADO*			NO COMPLETO
LUGAR PUENTE LA DIRECCION			COMPLETO
LUGAR FINCA EL PARAMILLO			COMPLETO
CMNO MAJITA (LA)			COMPLETO
CMNO BODEGAS (LAS)			COMPLETO
CMNO LINDOTA (LA)			COMPLETO
CALLE EXTRARRADIOS	0001	9999	COMPLETO
LUGAR FUENTE DE LOS CAÑOS			COMPLETO
CALLE POLIGONO INDUSTRIAL			COMPLETO
CTRA SALDAÑA			COMPLETO
EN LA MESA U VOTARAN LOS ELECTORES CUYA INICIAL DEL PRIMER APELLIDO ESTE COMPREDIDA ENTRE A Y Z			
LOCAL ELECTORAL: ANTIGUA ESCUELA DEL CUERNAGO.			
DIRECCION: AVDA CALVO SOTELO N°: 1			
34460 OSORNO LA MAYOR			
<b>MUNICIPIO: 902 VALLE DEL RETORTILLO</b>			
DISTRITO.:01 SECCION...:001 SUBSECCION...: MESA/S...:U			
COMPRENDE LAS SIGUIENTES VIAS Y/O ENTIDADES DE POBLACION:			
ABASTAS			COMPLETO
ABASTILLAS			COMPLETO
AÑOZA			COMPLETO
VILLALUMBROSO			COMPLETO
VILLATOQUITE			COMPLETO
EN LA MESA U VOTARAN LOS ELECTORES CUYA INICIAL DEL PRIMER APELLIDO ESTE COMPREDIDA ENTRE A Y Z			
LOCAL ELECTORAL: LOCALES NUEVO AYTO. DE VILLALUMBROSO			
DIRECCION: PLAZA MAYOR N°: S/N			
34307 VALLE DEL RETORTILLO			
<b>MUNICIPIO: 903 LOMA DE UCIEZA</b>			
DISTRITO.:01 SECCION...:001 SUBSECCION...: MESA/S...:U			
COMPRENDE LAS SIGUIENTES VIAS Y/O ENTIDADES DE POBLACION:			
BAHILLO			COMPLETO
GOZON DE UCIEZA			COMPLETO
ITERO SECO			COMPLETO
VILLOTA DEL DUQUE			COMPLETO
EN LA MESA U VOTARAN LOS ELECTORES CUYA INICIAL DEL PRIMER APELLIDO ESTE COMPREDIDA ENTRE A Y Z			
LOCAL ELECTORAL: SALA DE SESIONES AYMTO. BAHILLO			
DIRECCION: BAHILLO N°: S/N			
34127 LOMA DE UCIEZA			
<b>MUNICIPIO: 904 PERNIA (LA)</b>			
DISTRITO.:01 SECCION...:001 SUBSECCION...:01 MESA/S...:A			
COMPRENDE LAS SIGUIENTES VIAS Y/O ENTIDADES DE POBLACION:			
AREÑOS			COMPLETO
CAMPO (EL)			COMPLETO
CASAVEGAS			COMPLETO
LEBANZA			COMPLETO
LORES			COMPLETO
SAN SALVADOR DE CANTAMUDA			COMPLETO
EN LA MESA A VOTARAN LOS ELECTORES CUYA INICIAL DEL PRIMER APELLIDO ESTE COMPREDIDA ENTRE A Y Z			
LOCAL ELECTORAL: ESCUELA DE NIÑOS DE SAN SALVADOR			
DIRECCION: CALLE MAYOR N°: 1			
34847 PERNIA (LA)			

**MUNICIPIO: 904 PERNIA (LA)**

DISTRITO.:01 SECCION.:001 SUBSECCION.:02 MESA/S.:B  
COMPRENDE LAS SIGUIENTES VIAS Y/O ENTIDADES DE POBLACION:

CAMASOBRES  
LLAZOS (LOS)  
PIEDRASLUENGAS  
SAN JUAN DE REDONDO  
SANTA MARIA DE REDONDO  
TREMAYA

COMPLETO  
COMPLETO  
COMPLETO  
COMPLETO  
COMPLETO

EN LA MESA B VOTARAN LOS ELECTORES CUYA INICIAL DEL PRIMER APELLIDO ESTE COMPRENDIDA ENTRE A Y Z  
LOCAL ELECTORAL:ESCUELA DE NIÑOS DE SAN SALVADOR  
DIRECCION:CALLE MAYOR N°: 1  
34847 PERNIA (LA)

PALENCIA, 19 DE ABRIL DE 1999. - EL DELEGADO PROVINCIAL DEL INSTITUTO NACIONAL DE ESTADÍSTICA Y DE LA OFICINA DEL CENSO ELECTORAL,  
FRANCISCO RODRÍGUEZ REDONDO.

1700



2. - OBJETO DEL CONTRATO.

- a) Tipo de contrato: OBRAS.  
 b) Descripción del objeto: Las obras de "REFORMA DE ALUMBRADO PUBLICO DE LA AVENIDA CATALUÑA", de esta ciudad.  
 c) Boletín o Diario y fecha de publicación del anuncio de licitación: *Boletín Oficial* de la provincia de fecha 24 de febrero de 1999.

3. - TRAMITACION, PROCEDIMIENTO Y FORMA DE ADJUDICACION.

- a) Tramitación: ORDINARIA.  
 b) Procedimiento: ABIERTO.  
 c) Forma. SUBASTA.

4. - PRESUPUESTO BASE DE LICITACION O CANON DE EXPLOTACION.

- Importe total: 14.935.048 pesetas.

5. - ADJUDICACION.

- a) Fecha: Comisión Municipal de Gobierno de fecha 8 de abril de 1999.  
 b) Contratista: ELECTRICIDAD DE LAMO, S. L.  
 c) Nacionalidad: ESPAÑOLA.  
 d) Importe o canon de adjudicación: 11.201.286 pesetas.  
 Palencia, 14 de abril de 1999. - El Concejal de Hacienda y Patrimonio, Isidoro Fernández Navas.

1720

**AYUNTAMIENTO DE PALENCIA****CONTRATACION****A N U N C I O**

Acuerdo adoptado por la Comisión Municipal de Gobierno, en sesión de fecha 8 de abril de 1999, por el que se adjudican las obras de "CONSTRUCCIÓN DE NICHOS EN EL CEMENTERIO MUNICIPAL".

1. - ENTIDAD ADJUDICADORA.

- a) Organismo: Ayuntamiento de Palencia.  
 b) Dependencia que tramita el expediente: Departamento de Contratación.  
 c) Núm. de expediente: 191/98.

2. - OBJETO DEL CONTRATO.

- a) Tipo de contrato: OBRAS.  
 b) Descripción del objeto: Las obras de "CONSTRUCCION DE NICHOS EN EL CEMENTERIO MUNICIPAL".  
 c) Boletín o Diario y fecha de publicación del anuncio de licitación: *Boletín Oficial* de la provincia de fecha 24 de febrero de 1999.

3. - TRAMITACION, PROCEDIMIENTO Y FORMA DE ADJUDICACION.

- a) Tramitación: ORDINARIA.  
 b) Procedimiento: ABIERTO.  
 c) Forma. SUBASTA.

4. - PRESUPUESTO BASE DE LICITACION O CANON DE EXPLOTACION.

- Importe total: 24.909.316 pesetas.

5. - ADJUDICACION.

- a) Fecha: Comisión Municipal de Gobierno de fecha 8 de abril de 1999.

b) Contratista: HORMIGONES SALDAÑA, S. A.

c) Nacionalidad: ESPAÑOLA.

d) Importe o canon de adjudicación: 22.617.659 pesetas.

Palencia, 14 de abril de 1999. - El Concejal de Hacienda y Patrimonio, Isidoro Fernández Navas.

1721

**AYUNTAMIENTO DE PALENCIA****DISCIPLINA URBANISTICA****A N U N C I O**

A los efectos previstos en el art. 5.º de la Ley 5/93, de 21 de octubre, de Actividades Clasificadas, de la Junta de Castilla y León y artículo 84 de la Ley de Régimen Jurídico de las Administraciones Públicas y del Procedimiento Administrativo Común, se somete a información pública por término de quince días, el expediente de solicitud de Licencia de Actividad Clasificada, interesada por GUARDERIA HOROSCOPO, C. B., para la instalación de "GUARDERIA", en calle Las Acacias, número 6, de esta ciudad, a fin de que quienes se consideren afectados por la actividad que se pretende establecer, puedan hacer las observaciones pertinentes.

Palencia, 15 de marzo de 1999. - El Delegado de Urbanismo, Manuel Hernández Antón.

1277

**A N T I G Ü E D A D****E D I C T O**

Aprobado por este Ayuntamiento, el proyecto técnico de la obra titulada "Pavimentación C/. Roble en Antigüedad", obra 22/99-PO, con un P.E.C. de 6.000.000 de pesetas, redactado por los Arquitectos Sres. Palomo Torres y Lozano Ginel, se anuncia su exposición al público en las oficinas municipales, por plazo de quince días.

Antigüedad, 30 de marzo de 1999. - El Alcalde, Eduardo Ruiz Escudero.

1707

**A N T I G Ü E D A D****E D I C T O**

Aprobado por este Ayuntamiento, el proyecto técnico de la obra titulada "Alumbrado Público en C/. Mayor y otras en Antigüedad", obra 02/99-PO, con un P.E.C. de 5.000.000 de pesetas, redactado por el Sr. Arquitecto don José Duaso Cruchaga, se anuncia su exposición al público en las oficinas municipales, por plazo de quince días.

Antigüedad, 30 de marzo de 1999. - El Alcalde, Eduardo Ruiz Escudero.

1706

**B A L T A N A S****E D I C T O**

A los efectos previstos en el art. 5.º de la Ley 5/93, de 21 de octubre, de Actividades Clasificadas, de la Junta de Castilla y León y artículo 84 de la Ley de Régimen Jurídico de las Administraciones Públicas y del Procedimiento Adminis-

trativo Común, se somete a información pública por término de quince días, el expediente de solicitud de Licencia de Actividad Clasificada, interesada por DÑA. ROCIO ESPINA ASENSIO, para la instalación de "TIENDA DE FRUTOS SECOS", con emplazamiento en C/. Mayor, núm. 18, a fin de que quienes se consideren afectados por la actividad que se pretende establecer, puedan hacer las observaciones pertinentes.

Baltanás, 5 de abril de 1999. - El Alcalde, Miguel Puertas Cabezudo.

1708

## BALTANÁS

### EDICTO

A los efectos previstos en el art. 5.º de la Ley 5/93, de 21 de octubre, de Actividades Clasificadas, de la Junta de Castilla y León y artículo 84 de la Ley de Régimen Jurídico de las Administraciones Públicas y del Procedimiento Administrativo Común, se somete a información pública por término de quince días, el expediente de solicitud de Licencia de Actividad Clasificada, interesada por DÑA. ELENA TERESA CURIEL PRIETO, para la instalación de "TIENDA DE FRUTOS SECOS, PAN, REPOSTERIA", con emplazamiento en C/. El Carmen, número 6, a fin de que quienes se consideren afectados por la actividad que se pretende establecer, puedan hacer las observaciones pertinentes.

Baltanás, 16 de abril de 1999. - El Alcalde, Miguel Puertas Cabezudo.

1708

## BERZOSILLA

### EDICTO

Informada por la Comisión Especial de Cuentas, la Cuenta General de este Ayuntamiento, correspondiente al Ejercicio de 1998, la cual se encuentra integrada por los Estados, Cuentas y Documentación complementaria regulados en los Capítulos 1.º y 2.º del Título IV de la Instrucción de Contabilidad del tratamiento especial simplificado para Entidades locales de ámbito territorial con población inferior a 5.000 aprobada por Orden de 17 de julio de 1990, de conformidad con lo establecido en el artículo 193.3 de la Ley 39/1988 de 28 de Diciembre, reguladora de las Haciendas Locales, se expone al público por plazo de quince días, durante los cuales y ocho más, a partir del siguiente a la inserción de este Edicto en el *Boletín Oficial* de la Provincia, los interesados podrán presentar las reclamaciones, reparos u observaciones.

Lo que se hace público para general conocimiento.

Berzosilla, 29 de marzo de 1999. - El Alcalde, Juan Manuel Díaz López.

1444

## BUSTILLO DE LA VEGA

### EDICTO

Formada por la Agencia Estatal de Administración Tributaria la Matricula del Impuesto de Activiades Económicas correspondiente al ejercicio de 1999, se expone la misma al público por término de quince días durante los cuales los interesados podrán interponer contra las inclusiones, exclusiones o datos contenidos en la Matricula recurso de reposición postestativo ante la Agencia Tributaria o reclamación económico-administrativa ante el Tribunal correspondiente, de conformidad con lo dispuesto en el

Real Decreto 243/1995 de 17 de febrero del Ministerio de Economía y Hacienda, por el que se dictan normas para la gestión del Impuesto sobre Actividades Económicas.

Bustillo de la Vega, 12 de abril de 1999. - El Alcalde, Miguel Angel Salán González.

1716

## CARRION DE LOS CONDES

### EDICTO

Solicitada por don José María Caminero Lorenzo, licencia de actividad para la instalación de "HOSPEDERIA", en calle Marqués de Santillana, 1 de esta localidad, de conformidad con lo dispuesto en el artículo 5 de la Ley 5/93 de Actividades Clasificadas, queda expuesto el expediente a información pública por plazo de quince días, durante el que los interesados podrán presentar las alegaciones que estimen oportunas.

Carrión de los Condes, 13 de abril de 1999. - El Alcalde, José Ramón Blanco Merino.

1712

## ESPINOSA DE CERRATO

### EDICTO

Por acuerdo de Pleno de fecha 12 de marzo de 1999, ha sido aprobado el Pliego de Cláusulas Administrativas que ha de regir el concurso por procedimiento abierto de las obras de "CONSTRUCCION DE CUBIERTA PARA FRONTON Y PISTA POLIDEPORTIVA", el cual se expone al público por plazo de quince días durante cuyo plazo podrá ser examinado y formular contra el mismo las reclamaciones que se consideren oportunas.

Al mismo tiempo se anuncia la apertura de un plazo de trece días para que los licitadores puedan presentar sus propuestas para optar a la ejecución de las obras. Durante dicho plazo, en las oficinas municipales se les facilitará el modelo de propuesta y una copia del pliego de condiciones.

Espinosa de Villagonzalo, 12 de abril de 1999. - El Alcalde, Félix López García.

1714

## GRIJOTA

### EDICTO

Formados los padrones que a continuación se relacionan, quedan expuestos al público en la Secretaría del Ayuntamiento, por término de quince días, al objeto de que puedan ser examinados y formular las reclamaciones que estimen oportunas.

#### PADRONES EXPUESTOS:

- ♦ I.B.I. de Naturaleza Rústica y Urbana, 1999.
- ♦ Impuesto sobre Actividades Económicas, 1999.

Grijota, 14 de abril de 1999. - El Alcalde, Juan Carlos Pando Fernández.

1711

## GUARDO

### EDICTO

A los efectos previstos en el art. 5.º de la Ley 5/1993, de 21 de octubre, de Actividades Clasificadas, de la Junta de Castilla y León y art. 84 de la Ley de Régimen Jurídico de las Administraciones Públicas, se somete a información pública por

término de quince días, el expediente de solicitud de licencia de Actividad Clasificada, interesada por D. CARLOS GARCIA ALONSO, en nombre y representación de la entidad mercantil CASTILEON 2000, S. A., para la instalación de una "GRANJA DE REPRODUCCION DE GANADO PORCINO", con emplazamiento en la localidad de Intorcisa de la Peña, de este término municipal de Guardo, a fin de que quienes se consideren afectados por la actividad que se pretende establecer, puedan formular las observaciones pertinentes.

Guardo, 15 de abril de 1999. - El Alcalde, Carlos Rojo Martínez.

1685

## G U A R D O

### A N U N C I O

De acuerdo con lo establecido en el artículo 64, Uno de la Ley 42/1994, de 30 de diciembre, de Medidas Fiscales, Administrativas y de Orden Social y el Decreto 250/1995, de 14 de diciembre, de la Junta de Castilla y León, por el que se regula el nombramiento de funcionarios interinos para desempeñar puestos de trabajo reservados a funcionarios de Administración Local con habilitación de carácter Nacional, el Pleno de esta Corporación, en sesión celebrada el día 29 de Marzo de 1999 adoptó el acuerdo de aprobar las bases que a continuación se reproducen:

#### **BASES POR LAS QUE SE RIGE LA CONVOCATORIA PUBLICA PARA LA PROVISION CON CARACTER INTERINO DEL PUESTO DE SECRETARÍA DE CLASE SEGUNDA DE ESTA CORPORACION**

Primera. - Características del puesto: Se convoca concurso de méritos para cubrir por personal interino el puesto de Secretaria de clase Segunda de esta Corporación, reservado a funcionarios con habilitación de carácter Nacional de la Subescala y Categoría de Entrada Grupo A, Nivel de Complemento de Destino 22.

Segunda. - Lugar y plazo de presentación: Los aspirantes a desempeñar dicha plaza, deberán dirigir sus instancias al Presidente de esta Corporación, presentándolas en el registro de este Ayuntamiento o en cualquier otro de los previstos en el artículo 38 de la Ley 30/1992, de 26 de noviembre, en el plazo de cinco días hábiles a contar desde el siguiente al de la publicación de esta convocatoria en el "Boletín Oficial de la Provincia", así como la documentación acreditativa de los méritos que se aleguen.

Tercera. - Requisitos para participar en la Selección: Los candidatos deberán reunir en el momento en que termine el plazo de presentación de solicitudes los siguientes requisitos:

- a) Ser español.
- b) Tener cumplidos los 18 años de edad.
- c) Estar en posesión de la titulación de Licenciado en Derecho o en Ciencias Políticas y Sociología (conforme al artículo 22 del Real Decreto 1174/1987, de 18 de septiembre).
- d) No estar separado mediante expediente disciplinario de cualquiera de las Administraciones Públicas, ni hallarse inhabilitado para el ejercicio de funciones públicas.
- e) No padecer enfermedad o defecto físico o psíquico que le impida el ejercicio de las funciones correspondientes.
- f) No estar incurso en causas de incompatibilidad, conforme a lo establecido en la Ley 53/1984, de 26 de diciembre.

Cuarta. - Baremo de méritos: 1. El procedimiento de selección será el concurso de méritos en el que se valorará:

- Por haber superado alguno o algunos de los ejercicios de las pruebas selectivas convocadas para el acceso a la

misma Subescala y Categoría, a la que se corresponde el puesto convocado: 1,5 puntos por ejercicio, hasta un máximo de 3 puntos.

- Por estar en posesión de titulación académica (Licenciatura) distinta de la exigida para participar en la convocatoria y relacionada con las funciones a desempeñar: 1 punto por titulación, hasta un máximo de 2 puntos.
- Por haber desempeñado alguna interinidad como Secretario/a en Ayuntamientos de la misma Categoría a la de la plaza convocada (Categoría Segunda): 1,5 puntos por año, hasta un máximo de 4 puntos.
- Por experiencia profesional en la Administración Local, debidamente justificada, en puestos de trabajo de similar categoría a la de la plaza convocada, entendiéndose por tal aquellos puestos correspondientes al Grupo A para cuyo desempeño sea preciso hallarse en posesión de la misma titulación académica a la de la plaza convocada: 1 punto por año, hasta un máximo de 3,5 puntos.
- Por conocimientos o experiencia profesional debidamente justificada, en los sectores de Urbanismo u otros relacionados con el Derecho Administrativo: hasta un máximo de 2 puntos.

2. - Si lo estima necesario, la Comisión de Selección podrá convocarles para la celebración de entrevista, a los solos efectos de la concreción de los méritos alegados.

La convocatoria de entrevistas se comunicará a los interesados con una antelación mínima de cuatro días hábiles.

3. - Los méritos se acreditarán por los aspirantes mediante Certificados originales emitidos por los órganos competentes o fotocopias compulsadas de los títulos o diplomas.

Quinta. - Composición del órgano de selección: La Comisión de Selección estará integrada por los siguientes miembros:

#### **Presidente:**

- D. Carlos Rojo Martínez, Alcalde - Presidente del Ayuntamiento de Guardo o, por delegación del mismo: D. Víctor Javier Bregel Ortega.
- *Vocal:* El funcionario de la Junta de Castilla y León que la misma designe.
- *Vocal Secretario:* D. José Manuel Barba Delgado, funcionario de Habilitación Nacional - Secretario de Administración Local de categoría segunda.

Sexta. - El candidato que resulte seleccionado deberá presentar ante la Corporación la siguiente documentación: fotocopia del Documento Nacional de Identidad, fotocopia de los documentos acreditativos de poseer la titulación exigida como requisito para el acceso. Declaración de no haber sido separado mediante expediente disciplinario del servicio de cualquier Administración Pública y de no encontrarse inhabilitado para el ejercicio de las funciones correspondientes, así como Declaración de no estar dentro de las causas de incompatibilidad del personal al servicio de las Administraciones Públicas.

Séptima. - La Comisión de Selección propondrá a la Corporación el candidato seleccionado y, en su caso, el suplente y, de acuerdo con dicha propuesta, el Presidente de la misma remitirá la propuesta de nombramiento y el expediente completo a la Dirección General de Administración Territorial, que resolverá definitivamente. El Presidente de la Corporación hará público en el tablón de anuncios del Ayuntamiento el nombramiento efectuado.

Octava. - El candidato nombrado deberá tomar posesión en el plazo de tres días desde el siguiente de la recepción en la Corporación de la resolución por la que se efectúa el nombramiento.

*Novena.* - El funcionario interino cesará en el desempeño del puesto, de acuerdo con lo dispuesto en el artículo 7.º del Decreto 250/1995, de 14 de diciembre de 1995.

Guardo, 31 de marzo de 1999. - El Alcalde, Carlos Rojo Martínez.

1737

### HORNILLOS DE CERRATO

#### EDICTO

Informada por la Comisión Especial de Cuentas, la Cuenta General de este Ayuntamiento del ejercicio de 1998, se expone al público por plazo de quince días, durante los cuales y ocho más, a partir del siguiente a la inserción de este edicto en el *Boletín Oficial* de la provincia, los interesados podrán presentar las reclamaciones, reparos u observaciones.

Hornillos de Cerrato, 16 de abril de 1999. - El Alcalde, José Alejandro Pérez Díez.

1728

### MICIECES DE OJEDA

#### EDICTO

Por acuerdo del Pleno de este Ayuntamiento en sesión celebrada el día 16 de abril de 1999, se aprobó el Presupuesto General para el ejercicio de 1999.

En cumplimiento de lo establecido en el artículo 150.1 de la Ley 39/1988, de 28 de diciembre, se expone al público, por plazo de quince días, en la Secretaría General de este Ayuntamiento y durante las horas de oficina, el expediente completo a efectos de que los interesados que se señalan en el artículo 151 de la Ley antes citada, puedan examinarlo y presentar reclamaciones, ante el Pleno del Ayuntamiento, por los motivos consignados en el apartado 2.º del mencionado artículo 151.

En el supuesto de que en el plazo de exposición, no se presentan reclamaciones, el Presupuesto se entenderá definitivamente aprobado, sin necesidad de acuerdo expreso.

Micieces de Ojeda, 16 de abril de 1999. - El Alcalde, Ricardo Pelaz Bravo.

1713

### MICIECES DE OJEDA

#### EDICTO

Informada por la Comisión Especial de Cuentas, la Cuenta General de este Ayuntamiento, correspondiente al Ejercicio de 1998, la cual se encuentra integrada por los Estados, Cuentas y Documentación complementaria regulados en los Capítulos 1.º y 2.º del Título IV de la Instrucción de Contabilidad del tratamiento especial simplificado para Entidades locales de ámbito territorial con población inferior a 5.000 aprobada por Orden de 17 de julio de 1990, de conformidad con lo establecido en el artículo 193.3 de la Ley 39/1988 de 28 de Diciembre, reguladora de las Haciendas Locales, se expone al público por plazo de quince días, durante los cuales y ocho más, a partir del siguiente a la inserción de este edicto en el *Boletín Oficial* de la provincia, los interesados podrán presentar las reclamaciones, reparos u observaciones.

Lo que se hace público para general conocimiento.

Micieces de Ojeda, 16 de abril de 1999. - El Alcalde, Ricardo Pelaz Bravo.

1713

### POMAR DE VALDIVIA

#### EDICTO

Informada por la Comisión Especial de Cuentas, la Cuenta General de este Ayuntamiento, correspondiente al Ejercicio de 1998, la cual se encuentra integrada por los Estados, Cuentas y Documentación complementaria regulados en los Capítulos 1.º y 2.º del Título IV de la Instrucción de Contabilidad del tratamiento especial simplificado para Entidades locales de ámbito territorial con población inferior a 5.000 aprobada por Orden de 17 de julio de 1990, de conformidad con lo establecido en el artículo 193.3 de la Ley 39/1988 de 28 de Diciembre, reguladora de las Haciendas Locales, se expone al público por plazo de quince días, durante los cuales y ocho más, a partir del siguiente a la inserción de este edicto en el *Boletín Oficial* de la provincia, los interesados podrán presentar las reclamaciones, reparos u observaciones.

Lo que se hace público para general conocimiento.

Pomar de Valdivia, 5 de abril de 1999. - El Alcalde, Teófilo Calderón Calderón.

1509

### SOTOBAÑADO Y PRIORATO

#### EDICTO

Informada por la Comisión Especial de Cuentas, la Cuenta General de este Ayuntamiento, correspondiente al Ejercicio de 1998, la cual se encuentra integrada por los Estados, Cuentas y Documentación complementaria regulados en los Capítulos 1.º y 2.º del Título IV de la Instrucción de Contabilidad del tratamiento especial simplificado para Entidades locales de ámbito territorial con población inferior a 5.000 aprobada por Orden de 17 de julio de 1990, de conformidad con lo establecido en el artículo 193.3 de la Ley 39/1988 de 28 de Diciembre, reguladora de las Haciendas Locales, se expone al público por plazo de quince días, durante los cuales y ocho más, a partir del siguiente a la inserción de este edicto en el *Boletín Oficial* de la provincia, los interesados podrán presentar las reclamaciones, reparos u observaciones.

Lo que se hace público para general conocimiento.

Sotobañado y Priorato, 14 de abril de 1999. - El Alcalde, Santiago Abia Blanco.

1710

### VENTA DE BAÑOS


#### ANUNCIO

Formalizados los padrones municipales que a continuación se relacionan, correspondientes al ejercicio de 1999, estarán expuestos al público, a efectos de reclamaciones, durante el plazo de quince (15) días, en las oficinas municipales:


- IBI Urbana.
- IBI Rústica.
- I. A. Económicas.
- Mesas y sillas.
- Entrada de vehículos y placas.
- Quioscos.

Venta de Baños, 8 de abril de 1999. - El Alcalde, Jesús Serrano Escudero.

1640



# BOLETIN OFICIAL DE LA PROVINCIA DE PALENCIA



DEPOSITO LEGAL: P - 1 - 1958

ANEXO al Boletín Oficial núm. 49, correspondiente al día 26 de abril de 1999

## JUNTA ELECTORAL PROVINCIAL

### PALENCIA

Don José - Luis Gómez-Rivera Benítez, Secretario de la Junta Electoral Provincial de Palencia.

CERTIFICO: Que en el Acta de Constitución de la Junta Electoral Provincial de fecha 23 de abril corriente, aparece el particular que copiada literalmente dice:

"Previo acuerdo de los Señores arriba citados, la Junta Electoral Provincial de Palencia queda constituida con los Vocales Judiciales que se citan:

#### PRESIDENTE:

- D. GABRIEL COULLAUT ARIÑO.

#### VOCALES:

- D. ANGEL MUÑIZ DELGADO y D. MAURICIO BUGIDOS SAN JOSE.

#### SECRETARIO:

- D. JOSE-LUIS GOMEZ-RIVERA BENITEZ".

Y para que conste y su publicación en el BOLETÍN OFICIAL de la provincia, expido el presente que firmo en Palencia, a veintitrés de abril de mil novecientos noventa y nueve. José-Luis Gómez-Rivera Benítez.

1775

## JUNTA ELECTORAL DE ZONA

### PALENCIA

Don Gabriel García Tezanos, Secretario de la Junta Electoral de Zona de Palencia.

HAGO SABER: Que en cumplimiento de lo dispuesto en el artículo 14.1 y 3 de la Ley Orgánica 5/1985 de 19 de junio, esta Junta Electoral de Zona ha quedado inicialmente constituida de la forma siguiente:

#### PRESIDENTE:

- Ilmo, Sr. D. Ignacio Segoviano Astaburuaga, Magistrado-Juez del Juzgado de 1.ª Instancia e Instrucción núm. 2 de Palencia.

#### VOCALES JUDICIALES:

- Ilma. Sra. D.ª María Silvia Ponzan Palomera, Magistrada-Juez del Juzgado de 1.ª Instancia e Instrucción núm. 4 de Palencia.

- Ilma. Sra. D.ª María Teresa Román de la Cuesta Gáldiz, Magistrada-Juez del Juzgado de lo Penal de Palencia.

#### SECRETARIO:

- Don Gabriel García Tezanos, Secretario del Juzgado de lo Social núm. 2 de Palencia.

Y para que así conste y su publicación en el BOLETÍN OFICIAL de la provincia, en cumplimiento de lo acordado, expido y firmo el presente en Palencia a veinticuatro de abril de mil novecientos noventa y nueve. - Gabriel García Tezanos.

1776

## JUNTA ELECTORAL DE ZONA DE CERVERA DE PISUERGA

### ACTA DE CONSTITUCION DE LA JUNTA ELECTORAL DE ZONA DE CERVERA DE PISUERGA

En Cervera de Pisuerga a veintitrés de abril de mil novecientos noventa y nueve, ante mí, Doña Carmen Mateos Mediero, Secretaria Titular del Juzgado de Primera Instancia e Instrucción número dos de los de Cervera de Pisuerga y su Partido Judicial, y Secretaria de la Junta Electoral de Cervera de Pisuerga y presentes:

- El Juez Titular del Juzgado de 1.ª Instancia núm. dos de esta villa, DON DIEGO ORIVE ABAD.
- La Juez Sustituta de los Juzgados de Cervera de Pisuerga, DOÑA ROSARIO GARCIA ESPINA.
- La Juez de Paz Titular del Juzgado de Paz de Guardo, DOÑA LETICIA SIERRA MACHO.

Y habiendo sido nombrados, los mismos, como vocales para la Junta Electoral de Zona de Cervera de Pisuerga para las próximas Elecciones Locales y a las Cortes de Castilla y León, así como al Parlamento Europeo que se celebrarán el próximo día 13 de junio de 1999, en este acto aceptan su nombramiento, procediendo acto y seguido y de conformidad con lo previsto en el apartado 1-a) del artículo 11 de la Ley Orgánica 5/85 del Régimen Electoral General de 19 de junio a la elección de Presidente de la Junta Electoral de Zona, resultando ser elegido DON DIEGO ORIVE ABAD.

Extendiéndose la presente acta de la Junta Electoral de Zona de Cervera de Pisuerga firmando el Presidente y los dos Vocales Judiciales, de lo que yo, la Secretaria, doy fe. — Presidente: Sr. Orive. — Vocal: Sra. Sierra. — Vocal: Sra. García. — Secretaria: Sra. Mateos.

1777

## **JUNTA ELECTORAL DE ZONA DE CARRION DE LOS CONDES**

### **ACTA DE CONSTITUCION DE LA JUNTA ELECTORAL DE ZONA DE CARRION DE LOS CONDES**

En la Ciudad de Carrión de los Condes, a veintitrés de abril de mil novecientos noventa y nueve.

Siendo el día y hora señalado y previa convocatoria en forma por el Secretario que refrenda, se reúnen los vocales designados por el Tribunal Superior de Justicia de Castilla y León para constituir la Junta Electoral de Zona del Partido Judicial de Carrión de los Condes, asistiendo a la misma D. JESUS CARLOS GALAN PARADA, Juez de este Juzgado de 1.ª Instancia e Instrucción de esta localidad; D. DIONISIO FERNANDEZ HERREZUELO, Juez titular del Juzgado de Paz de Villoldo y D. ALIPIO FUENTES MAESO, Juez titular del Juzgado de Paz de Villota del Páramo.

Dada cuenta del objeto de la Junta por mí la Secretaria y de conformidad con el art. 11, párrafo B) en relación con el apartado 1-A se procede a elegir entre dichos vocales al Presidente de esta Junta Electoral de Zona, recayendo este nombramiento por unanimidad en

D. JESUS CARLOS GALAN PARADA, Juez titular de 1.ª Instancia e Instrucción de este Partido, y como vocales los dos anteriormente expresados, D. Dionisio Fernández Herrezuelo y D. Alipio Fuentes Maeso, Jueces de Paz de Villoldo y Villota del Páramo, respectivamente, actuando como Secretario de la misma D.ª María del Valle González Tejedor, en su calidad de ser la Secretario del Juzgado de Primera Instancia e Instrucción, conforme el núm. 3 del apartado b) del art. 11.

El Sr. Presidente D. Jesús Carlos Galán Parada y de conformidad con el apartado 3 del artículo 14 de la Ley Orgánica de 19 de junio del Régimen General Electoral acuerda insertar en el BOLETÍN OFICIAL de la provincia, y remitir copia al Subdelegado del Gobierno en la Provincia de Palencia, la composición de esta Junta Electoral de Zona.

Y no siendo otro el objeto de esta Junta se da por terminada la presente que después de leída la firman, de lo que yo la Secretaria certifico. – Presidente: Jesús Carlos Galán Parada. – Vocal: Dionisio Fernández Herrezuelo. – Vocal: Alipio Fuentes Maeso. – Secretaria: María del Valle González Tejedor.

1778

"Sentencia núm. 81/99. - En la ciudad de Palencia, a dieciocho de marzo de mil novecientos noventa y nueve. - El Ilmo. Sr. don César Gil Margareto, Magistrado - Juez del Juzgado de primera instancia número uno de los de esta capital, ha visto los presentes autos de juicio de cognición núm. 480/1998, promovidos por ANGEL-LUIS SAEZ ALEJO y MARIA-AMPARO GOMEZ HERREZUELO, representados por la Procuradora doña Emma Pastor Saldaña y dirigido por el Letrado don Mariano Antolín Polo, contra PIRON, S. A. CONSTRUCTORA, en ignorado paradero y declarada en rebeldía.

FALLO. - Estimar la demanda formulada por la Procuradora Sra. Emma Pastor Saldaña, en representación de don ANGEL SAEZ ALEJO y D.<sup>a</sup> M.<sup>a</sup> AMPARO GOMEZ HERREZUELO, contra PIRON, S. A. CONSTRUCTORA, declarando y condenando a la demandada a estar y pasar por lo siguiente:

1. - Que D. ANGEL SAEZ ALEJO y su esposa D.<sup>a</sup> AMPARO GOMEZ HERREZUELO, han satisfecho a la demandada la totalidad del precio aplicado, es decir la cantidad de setecientos cuarenta mil ochocientos ochenta pesetas 740.880 ptas. establecida en la escritura de compraventa otorgada en la fecha de 16 de marzo de 1983 ante el Notario don Javier Dean Rubio y ello relacionado con la compra de finca urbana -vivienda- cuya descripción consta en dicha escritura, siendo la misma la finca número 40.420 del Registro de la Propiedad número uno de Palencia.

2. - Que habiéndose satisfecho por los compradores a la entidad vendedora la totalidad del precio aplazado recogido en la escritura de compraventa de fecha de 16 de marzo de 1983, la condición resolutoria establecida en la misma para el impago y que grava la finca urbana núm. 40.420 del Registro de la Propiedad número uno de Palencia, debe quedar sin efecto, declarándose la extinción de dicha condición resolutoria y ordenándose la cancelación en dicho Registro de la inscripción que recoge tal condición resolutoria, librándose a tales efectos el respectivo mandamiento de cancelación registral.

3. - Que de no resultar tal pronunciamiento suficiente a efectos registrales, se condena a la mercantil demanda a otorgar la correspondiente escritura pública de carta de pago y cancelación de la condición resolutoria por pago total del precio aplazado, establecida la misma en la escritura de compraventa otorgada por la mercantil "PIRON, S. A. CONSTRUCTORA", en calidad de vendedora y D. ANGEL SAEZ ALEJO y D.<sup>a</sup> AMPARO GOMEZ HERREZUELO, como compradores, en la fecha de 16 de marzo de 1983, ante el Notario don Javier Dean Rubio y en relación con la finca urbana sita en Palencia, Avda. Brasilia, hoy núm. 2, piso sexto, letra B, finca inscrita al tomo 2.235, libro 654, folio 4, finca 40.420 del Registro de la Propiedad número uno de Palencia, sobre la que pesa como carga la referida condición resolutoria, previniéndola a la demandada que de no hacerlo se procederá a otorgarla de oficio y a su costa.

Se imponen a la demandada las costas causadas.

Contra esta sentencia podrá interponerse en este Juzgado recurso de apelación en el plazo de cinco días a contar desde su notificación.

Así por esta mi sentencia, que será notificada a la demandada rebelde en la forma dispuesta en los artículos 282 y 283 de la Ley de Enjuiciamiento Civil, lo pronuncio, mando y firmo.- Firmado: César Gil Margareto. - Rubricado".

Y para que sirva de notificación en forma, por edictos, a la parte demanda PIRON, S. A. CONSTRUCTORA; expido el presente en la ciudad de Palencia, a cinco de abril de mil novecientos noventa y nueve. - El Magistrado Juez, César Gil Margareto.- La Secretaria (ilegible).

1574

**PALENCIA. - NUM. 3***Cédula de citación*

El Secretario del Juzgado de primera instancia e instrucción número tres de Palencia.

Hace saber: En cumplimiento de lo acordado por el Ilmo. Sr. Magistrado Juez en los autos de medidas previa de separación número 97/99, seguidos en este Juzgado a instancia de PURIFICACION HERNANDEZ HERNANDEZ, contra DIEGO GARCIA QUINTERO, por medio de la presente, se cita a DIEGO GARCIA QUINTERO, para comparecer en este Juzgado el día 7 de mayo, a las nueve treinta horas, al objeto de asistir a comparecencia, apercibiéndole que de no comparecer se continuará el juicio en su rebeldía sin volver a citarlo.

Y para que sirva de cédula de citación a DIEGO GARCIA QUINTERO; libro y firmo la presente.

En Palencia, a quince de abril de mil novecientos noventa y nueve. - El Secretario (ilegible).

1771

**PALENCIA. - NUM. 5***Edicto de citación de remate*

En cumplimiento de lo dispuesto por el Ilmo. Sr. Javier de Blas García, Magistrado - Juez del Juzgado de primera instancia número cinco de Palencia, en providencia dictada en los autos ejecutivos otros títulos, número 56/1999, seguidos a instancia de CAJA ESPAÑA DE INVERSIONES, CAJA DE AHORROS Y MONTE DE PIEDAD, frente a D<sup>ña</sup>. M.<sup>a</sup> SOCORRO RABADAN PINO y D. MARTIN DIEZ PINO, mayores de edad y con domicilio desconocido, sobre reclamación de la cantidad de 1.632.301 pesetas de principal, más la cantidad de 756.624 pesetas calculadas de forma provisional para costas, intereses y gastos, se cita de remate por el presente a dichos demandados para que -en el plazo improrrogable de nueve días hábiles- comparezcan en forma en el juicio, representados por Procurador para oponerse a la ejecución, si vieren convenirles, haciéndoles saber que se practicó el embargo de los bienes cuya relación consta en las actuaciones que obran en la Secretaría de este Juzgado, sin previo requerimiento de pago, por encontrarse en paradero desconocido y previniéndoles de que, si no comparecen, se declarará su rebeldía y seguirá el juicio su curso sin volver a citarles ni hacerles más notificaciones que las que determine la Ley.

Y para que sirva de citación de remate en forma a D<sup>ña</sup>. MARIA SOCORRO RABADAN PINO y D. MARTIN DIEZ PINO, cuyo último domicilio conocido lo tuvieron en C/. San Antonio, núm. 2, 4.º-B, de Palencia; libro el presente en Palencia, a doce de abril de mil novecientos noventa y nueve. - El Magistrado-Juez, Javier de Blas García. - El Secretario (ilegible).

1724

**CERVERA DE PISUERGA. - NUM. 1****E D I C T O**

En virtud de lo acordado en autos de juicio de cognición número 326/96, seguidos a instancia de la sociedad KOMFORT SPAIN, S. L., representada por la Procuradora doña Ana Isabel Valbuena Rodríguez, contra doña ROSA DIEZ SANTIAGO, representada por la Procuradora Sra. Duque Sierra, por el presente se da traslado de la tercera subasta celebrada el 21 de diciembre de 1998, habiéndose adjudicado la parte actora por los 21 lotes, en la cantidad de 10.000 pesetas y siendo la postura inferior a los tipos fijados para la segunda subasta, se ha acor-

dado con la suspensión de la aprobación del remate y conforme al artículo 1.506 de la Ley de Enjuiciamiento Civil, dar traslado a la ejecutada, haciéndola saber el precio ofrecido, para que dentro de los nueve días, siguientes pueda pagar al acreedor liberando sus bienes o presentar persona que mejore postura, haciendo el depósito prevenido en el artículo 1.500 del citado cuerpo legal.

Y para que sirva de notificación y traslado en forma a la demandada DÑA. ROSA DÍEZ SANTIAGO; expido el presente en Cervera de Pisuerga, a trece de abril de mil novecientos noventa y nueve. - La Secretaria, Marta Gil Vega.

1774

## CERVERA DE PISUERGA. - NUM. 2

### EDICTO

Don Diego Orive Abad, Juez de primera instancia e instrucción número dos de Cervera de Pisuerga y su partido.

Hago saber. Que en este Juzgado se sigue juicio de cognición con el número 55/99, a instancia de Comunidad de Propietarios, calle El Acebo, 5 de Guardo, representada por la Procuradora Sra. Valbuena Rodríguez, contra don Luis Barreiro Manrique y doña Teodora Reca Terceño, sobre reclamación de cantidad.

Que por providencia de esta fecha, se ha admitido a trámite la demanda y se ha acordado emplazar al demandado don Luis Barreiro Manrique y doña Teodora Reca Terceño, para que en el improrrogable plazo de nueve días hábiles, se persona en los referidos autos, con la prevención de que si no lo verifica, será declarado en situación de rebeldía procesal, dándose por contestada la demanda y siguiendo el juicio su curso.

Y para que sirva de emplazamiento a los referidos demandados y su publicación en el *Boletín Oficial* de la provincia y tablón de anuncios de este Juzgado; expido el presente en Cervera de Pisuerga, a trece de abril de mil novecientos noventa y nueve.-El Juez, Diego Orive Abad. - La Secretaria (ilegible).

1773

## Administración Municipal

### AYUNTAMIENTO DE PALENCIA

#### CONTRATACION

#### ANUNCIO

Acuerdo adoptado por la Comisión Municipal de Gobierno en sesión de fecha 22 de abril de 1999, por el que se convoca subasta para la contratación de las obras de "REPARACION DE LOS VASOS DE LA PISCINA DEL MONTE EL VIEJO", de esta ciudad.

#### 1. - ENTIDAD ADJUDICADORA.

- Organismo: Ayuntamiento de Palencia.
- Dependencia que tramita el expediente: Departamento de Contratación.
- Núm. de Expediente: 91/99.

#### 2. - OBJETO DEL CONTRATO.

- Descripción del objeto: La contratación de la ejecución de las obras de "REPARACION DE LOS VASOS DE LA PISCINA DEL MONTE EL VIEJO", de esta ciudad.
- Lugar de ejecución: Palencia.
- Plazo de ejecución: UN MES Y MEDIO.

#### 3. - TRAMITACION, PROCEDIMIENTO Y FORMA DE ADJUDICACION.

- Tramitación: URGENTE.
- Procedimiento: ABIERTO.
- Forma: SUBASTA.

#### 4. - PRESUPUESTO BASE DE LICITACION.

- Importe total: 9.267.040 pesetas.

#### 5. - GARANTIAS:

- Provisional: 185.341 pesetas.

#### 6. - OBTENCION DE DOCUMENTACION E INFORMACION.

- Entidad: Ayuntamiento de Palencia.
- Domicilio: C/. Mayor núm. 7. Dpto. de Contratación.
- Localidad y Código Postal: Palencia 34002.
- Teléfono: 71 -81 -84.
- Telefax: 71 -81 -18 o 71 -81 -38.
- Fecha límite de obtención de documentación e información: Durante el plazo de trece días naturales contados a partir del día siguiente a la publicación de este anuncio en el *Boletín Oficial* de la provincia.

#### 7. - PRESENTACION DE OFERTAS O DE LAS SOLICITUDES DE PARTICIPACION.

- Fecha límite de presentación: Dentro del plazo de trece días naturales contados a partir del siguiente al de la publicación del anuncio licitatorio en el *Boletín Oficial* de la provincia. Si el último día del plazo de presentación o de apertura de plicas, fuere sábado, domingo o festivo, se entenderá prorrogado cualquiera de los dos actos al día hábil siguiente.
- Documentación a presentar: La indicada en el Pliego de Condiciones.
- Lugar de presentación:
  - Entidad: Ayuntamiento (Secretaría General).
  - Domicilio: Plaza Mayor núm. 1.
  - Localidad y Código Postal: Palencia 34001.
- Plazo durante el cual el licitador estará obligado a mantener su oferta (subasta): DIEZ DIAS.

#### 8. - APERTURA DE LAS OFERTAS.

- Entidad: Ayuntamiento.
- Domicilio: Plaza Mayor núm. 1.
- Localidad: Palencia.
- Fecha: El día siguiente hábil a aquél en que se cumplan los trece días naturales de la publicación en el *Boletín Oficial* de la provincia del correspondiente anuncio licitatorio.
- Hora: 12 horas.

#### 9. - GASTOS DE ANUNCIOS.

- Serán de cuenta del contratista adjudicatario.

Palencia, 27 de abril de 1999. - El Concejal de Hacienda y Patrimonio, Isidoro Fernández Navas.

1834

## BARRUELO DE SANTULLAN

### EDICTO

Por don Jesús García Salvador, se solicita licencia de actividad para "Mesón", en Carretera de Vallejo de Orbó (Zona el Tomillo).

Lo que en cumplimiento de lo establecido en el artículo 5 de la Ley 5/93 de la Comunidad de Castilla y León, se hace público



para que los que pudieran resultar afectados puedan formular alegaciones, en el plazo de quince días.

Barruelo de Santullán, 16 de abril de 1999. - El Alcalde, Alejandro Lamalfa Díaz.

1734

## BRAÑOSERA

### EDICTO

En cumplimiento de lo dispuesto en los artículos 101 y 102 de la Ley Orgánica del Poder Judicial, se anuncia convocatoria pública para proceder a la elección y propuesta de la persona que ha de ocupar el cargo de JUEZ DE PAZ TITULAR y SUSTITUTO de esta localidad.

Los interesados podrán presentar sus solicitudes durante el plazo de treinta días en el Ayuntamiento, donde se les indicará la documentación que han de acompañar, los requisitos para desempeñar el cargo y cualquier otra información que precisen.

Brañosera, 15 de abril de 1999. - El Alcalde, Fidel Fernández González.

1736

## CERVATOS DE LA CUEZA

### EDICTO

Aprobado inicialmente por esta Corporación el Presupuesto General correspondiente al ejercicio de 1999, queda expuesto al público durante quince días para consultas y/o reclamaciones.

Si no se presentasen reclamaciones durante dicho plazo, se entenderá definitivamente aprobado.

Cervatos de la Cueva, 16 de abril de 1999. - El Alcalde, Heliodoro Herrero Robles.

1729

## CONGOSTO DE VALDAVIA

### EDICTO

Informada por la Comisión Especial de Cuentas, la Cuenta General de este Ayuntamiento, correspondiente al ejercicio de 1998, la cual se encuentra integrada por los Estados, Cuentas y Documentación complementaria regulados en los Capítulos 1.º y 2.º del Título IV de la Instrucción de Contabilidad del tratamiento especial simplificado para Entidades locales de ámbito territorial con población inferior a 5.000 aprobada por Orden de 17 de julio de 1990, de conformidad con lo establecido en el artículo 193.3 de la Ley 39/1988 de 28 de Diciembre, reguladora de las Haciendas Locales, se expone al público por plazo de quince días, durante los cuales y ocho más, a partir del siguiente a la inserción de este Edicto en el *Boletín Oficial* de la Provincia, los interesados podrán presentar las reclamaciones, reparos u observaciones.

Lo que se hace público para general conocimiento.

Congosto de Valdavia, 13 de abril de 1999. - El Alcalde, Abilio Montes Martínez.

1808

## GUARDO

### EDICTO

A los efectos previstos en el art. 5.º de la Ley 5/1993, de 21 de octubre, de Actividades Clasificadas, de la Junta de Castilla y León y art. 84 de la Ley de Régimen Jurídico de las Administraciones Públicas, se somete a información pública por

término de quince días, el expediente de solicitud de licencia de Actividad Clasificada, interesada por D. JOSE MANUEL GARCIA RUIZ, en representación de TANATORIO VIRGEN DEL CARMEN, S. L., para la instalación de un "TANATORIO", con emplazamiento en la C/. Cerojal, s/n., (Zona Industrial) de esta localidad de Guardo, a fin de que quienes se consideren afectados por la actividad que se pretende establecer, puedan formular las observaciones pertinentes.

Guardo, 20 de abril de 1999. - El Alcalde, Carlos Rojo Martínez.

1765

## LOMA DE UCIEZA

### EDICTO

Por acuerdo del Pleno de este Ayuntamiento en sesión celebrada el día 9 de abril de 1999, se aprobó el Presupuesto General para el ejercicio de 1999.

En cumplimiento de lo establecido en el artículo 150.1 de la Ley 39/1988, de 28 de diciembre, se expone al público, por plazo de quince días, en la Secretaría General de este Ayuntamiento a efectos de que los interesados puedan examinarlo y presentar reclamaciones, por los motivos que señala el artículo 151.2 de la citada Ley.

En el supuesto de que en el plazo de exposición pública, no se presenten reclamaciones, el Presupuesto se entenderá definitivamente aprobado, sin necesidad de acuerdo expreso.

Loma de Ucieza, 15 de abril de 1999. - El Alcalde, Alfredo Guerra Sandino.

1764

## LOMA DE UCIEZA

### EDICTO

Informada por la Comisión Especial de Cuentas, la Cuenta General de este Ayuntamiento, correspondiente al ejercicio de 1998, la cual se encuentra integrada por los Estados, Cuentas y Documentación complementaria regulados en los Capítulos 1.º y 2.º del Título IV de la Instrucción de Contabilidad del tratamiento especial simplificado para Entidades locales de ámbito territorial con población inferior a 5.000 aprobada por Orden de 17 de julio de 1990, de conformidad con lo establecido en el artículo 193.3 de la Ley 39/1988 de 28 de Diciembre, reguladora de las Haciendas Locales, se expone al público por plazo de quince días, durante los cuales y ocho más, a partir del siguiente a la inserción de este Edicto en el *Boletín Oficial* de la Provincia, los interesados podrán presentar las reclamaciones, reparos u observaciones.

Lo que se hace público para general conocimiento.

Loma de Ucieza, 15 de abril de 1999. - El Alcalde, Alfredo Guerra Sandino.

1764

## MELGAR DE YUSO

### EDICTO

Informada por la Comisión Especial de Cuentas, la Cuenta General de este Ayuntamiento, correspondiente al ejercicio de 1998, la cual se encuentra integrada por los Estados, Cuentas y Documentación complementaria regulados en los Capítulos 1.º y 2.º del Título IV de la Instrucción de Contabilidad del tratamiento especial simplificado para Entidades locales de ámbito territorial con población inferior a 5.000 aprobada por Orden de 17 de julio de 1990, de conformidad con lo establecido en el artículo 193.3

de la Ley 39/1988 de 28 de Diciembre, reguladora de las Haciendas Locales, se expone al público por plazo de quince días, durante los cuales y ocho más, a partir del siguiente a la inserción de este Edicto en el *Boletín Oficial* de la Provincia, los interesados podrán presentar las reclamaciones, reparos u observaciones.

Lo que se hace público para general conocimiento.

Melgar de Yuso, 22 de abril de 1999. - El Alcalde, José Antonio Arija Pérez.

1781

### POBLACION DE CERRATO

#### EDICTO

Informada por la Comisión Especial de Cuentas, la Cuenta General de este Ayuntamiento, correspondiente al ejercicio de 1998, la cual se encuentra integrada por los Estados, Cuentas y Documentación complementaria regulados en los Capítulos 1.º y 2.º del Título IV de la Instrucción de Contabilidad del tratamiento especial simplificado para Entidades locales de ámbito territorial con población inferior a 5.000 aprobada por Orden de 17 de julio de 1990, de conformidad con lo establecido en el artículo 193.3 de la Ley 39/1988 de 28 de Diciembre, reguladora de las Haciendas Locales, se expone al público por plazo de quince días, durante los cuales y ocho más, a partir del siguiente a la inserción de este Edicto en el *Boletín Oficial* de la Provincia, los interesados podrán presentar las reclamaciones, reparos u observaciones.

Lo que se hace público para general conocimiento.

Población de Cerrato, 15 de abril de 1999. - El Alcalde, Cipriano Marin Sardón.

1746

### PIÑA DE CAMPOS

#### EDICTO

Aprobado por el Pleno del Ayuntamiento el proyecto técnico referente a la obra "Construcción de capilla y ampliación de cementerio", núm. 27/99, con un presupuesto de 4.000.000 de pesetas; queda expuesto al público por término de quince días, pudiendo ser examinado y presentarse las reclamaciones que se estimen oportunas.

Piña de Campos, 8 de abril de 1999. - El Alcalde, Andrés Sánchez Bosch.

1735

### PRADANOS DE OJEDA

#### EDICTO

Por don José Antonio Zurita García, en representación de HERMANOS ZURITA GARCIA, S. C., se solicita licencia municipal para el ejercicio de la actividad "VAQUERIA, ALMACEN, SALA DE ORDEÑO y LECHERIA", en la parcela núm. 21 del polígono 10 de este municipio.

Lo que en cumplimiento de lo establecido en el artículo 5.º de la Ley 5/1993, de 21 de octubre, de la Comunidad Autónoma de Castilla y León, se hace público para que los que pudieran resultar afectados de algún modo por la mencionada actividad que se

pretende instalar, puedan formular las observaciones pertinentes, en el plazo de quince días a contar desde la inserción del presente edicto en el *Boletín Oficial* de la provincia.

Prádanos de Ojeda, 15 de abril de 1999. - El Alcalde, Luis Gutiérrez Prado.

1750

### SANTA CECILIA DEL ALCOR

#### EDICTO

Solicitada por SOCIEDAD MATIAS HERNANDEZ, C. B., licencia de actividad para la instalación de "Alojamiento de Ganado Ovino", en parcela núm. 5.021 del polígono 501 de la localidad, de conformidad con lo dispuesto en la Ley 5/93 de Actividades Clasificadas; queda expuesto al público el expediente por plazo de quince días, durante el cual podrá examinarse y formularse las reclamaciones que se estimen oportunas.

Santa Cecilia del Alcor, 19 de abril de 1999. - La Alcaldesa, P. O. (ilegible).

1745

### SANTIBAÑEZ DE LA PEÑA

#### EDICTO

Formada la matrícula del Impuesto de Actividades Económicas, cerrada a 31 de diciembre de 1998, se expone al público en la Secretaría de este Ayuntamiento, por término de quince días hábiles, a fin de que los contribuyentes interesados puedan examinarla y presentar las alegaciones que se estimen pertinentes.

Santibañez de la Peña, 15 de abril de 1999. - El Alcalde, Placer Llorente Rodríguez.

1751

### TABANERA DE VALDAVIA

#### EDICTO

Formados los padrones que se relacionan, se exponen al público durante quince días, al objeto de que puedan ser examinados y puedan presentar las reclamaciones que se estimen oportunas:

#### PADRONES QUE SE EXPONEN

- Impuesto de Circulación de Vehículos 1999.
- Impuesto sobre Bienes Inmuebles de Naturaleza Rústica 1999.
- Impuesto sobre Bienes Inmuebles de Naturaleza Urbana 1999.

Tabanera de Valdavia, 12 de abril de 1999. - El Alcalde, Honorino Fontecha Roscales.

1733

### TABANERA DE VALDAVIA

#### EDICTO

Aprobado por la Asamblea Vecinal de este Concejo Abierto el proyecto técnico que se describe, se expone al público durante quince días, al objeto de que pueda ser examinado y puedan presentarse las reclamaciones que se estimen oportunas.

PROYECTO QUE SE EXPONE

- Obra núm. 199/99-F.C., denominada "Construcción y urbanización de Parque en Tabanera de Valdavia", con un presupuesto de 3.000.000 de pesetas.

Tabanera de Valdavia, 12 de abril de 1999. - El Alcalde, Honorino Fontecha Roscales.

1732

**VENTA DE BAÑOS****EDICTO**

Aprobada la modificación puntual del P. G. O. U., en sesión celebrada el día 24 de marzo de 1999, con carácter inicial, consistente en clasificar el Sistema General SG/1/EI y la Red Viaria circundante, como Suelo No Urbanizable sin modificar dichas calificaciones, se expone al público, por espacio de un mes, conforme a lo determinado en el artículo 128 del Reglamento de Planeamiento, a contar del día siguiente al de su inserción en el *Boletín Oficial* de la provincia, a efecto de que los interesados puedan presentar las alegaciones o reclamaciones que tengan por conveniente.

Venta de Baños, 26 de marzo de 1999. - El Alcalde, Jesús Serrano Escudero.

1404

**VENTA DE BAÑOS****EDICTO**

Solicitado por don Tomás Villacorta Vegas, en representación de DISCO - BAR, con emplazamiento a la Avda, de la Estación, 74, licencia de actividad para el mismo, se expone al público por el plazo de veinte días hábiles, a contar del siguiente al de la inserción del presente anuncio, conforme a lo establecido en el artículo 5 de la Ley 5/1993, de 21 de octubre de Actividades Clasificadas, en relación con el artículo 86.2 de la Ley 30/1993 de 26 de noviembre, a fin de que aquellos que se consideren interesados puedan presentar alegaciones o reclamaciones.

Venta de Baños, 14 de abril de 1999. - El Alcalde, Jesús Serrano Escudero.

1748

**VENTA DE BAÑOS****EDICTO**

Solicitado por don José Renedo Mérida, en representación de NEMA, S. A., para la "AMPLIACION DE HOSTAL DE DOS ESTRELLAS", con emplazamiento en la Crta. de Burgos (Polígono Sesostris), para la licencia de actividad, se expone al público por el plazo de veinte días hábiles, a contar del siguiente al de la inserción del presente anuncio, conforme a lo establecido en el artículo 5 de la Ley 5/1993, de 21 de octubre de Actividades Clasificadas, en relación con el artículo 86.2 de la Ley 30/1993 de 26 de noviembre, a fin de que aquellos que se consideren interesados puedan presentar alegaciones o reclamaciones.

Venta de Baños, 14 de abril de 1999. - El Alcalde, Jesús Serrano Escudero.

1749

**VENTA DE BAÑOS****EDICTO**

Solicitado por don Ignacio de la Lastra Marcos, en representación de SANCKS DE CASTILLA Y LEON, S. A., la cual solicita licencia de actividad para la "AMPLIACION DEL EDIFICIO DE OFICINAS EN LA FABRICA DE PATATAS FRITAS", situada en la parcela 28 del Polígono Industria de Venta de Baños, se expone al público por el plazo de veinte días hábiles, a contar del siguiente al de la inserción del presente anuncio, conforme a lo establecido en el artículo 5 de la Ley 5/1993, de 21 de octubre de Actividades Clasificadas, en relación con el artículo 86.2 de la Ley 30/1993 de 26 de noviembre, a fin de que aquellos que se consideren interesados puedan presentar alegaciones o reclamaciones.

Venta de Baños, 14 de abril de 1999. - El Alcalde, Jesús Serrano Escudero.

1747

**VILLADA****EDICTO**

Por acuerdo del Pleno de este Ayuntamiento en sesión celebrada el día 16 de abril de 1999, se aprobó el Presupuesto General para el ejercicio de 1999.

En cumplimiento de lo establecido en el artículo 150.1 de la Ley 39/1988, de 28 de diciembre, se expone al público, por plazo de quince días, en la Secretaría General de este Ayuntamiento y durante las horas de oficina, el expediente completo a efectos de que los interesados que se señalan en el artículo 151 de la Ley antes citada, puedan examinarlo y presentar reclamaciones, ante el Pleno del Ayuntamiento, por los motivos consignados en el apartado 2.º del mencionado artículo 151.

En el supuesto de que en el plazo de exposición pública, no se presenten reclamaciones, el Presupuesto se entenderá definitivamente aprobado, sin necesidad de acuerdo expreso.

Villada, 19 de abril de 1999. - El 1.º Teniente de Alcalde, Luis Soto del Río.

1738

**VILLAELES DE VALDAVIA****EDICTO**

Aprobado por el Pleno de este Ayuntamiento, el proyecto técnico, de la obra núm. 72/99-PO "URBANIZACION C/. ALTA, LA FUENTE Y LOS HUERTOS EN VILLAELES DE VALDAVIA", redactado por el Arquitecto don José Antonio del Barrio García, por importe de 10.000.000 de pesetas; se expone al público por término de quince días hábiles, en Secretaría, a efectos de que los interesados puedan realizar consultas y/o reclamaciones.

Villaeles de Valdavia, 20 de abril de 1999. - El Alcalde, Andrés Rodríguez García.

1762

**VILLAELES DE VALDAVIA****EDICTO**

El Ayuntamiento Pleno, en sesión celebrada el día 24 de marzo de 1999, aprobó el Proyecto Técnico y el Pliego de Condiciones Particulares, con arreglo a las cuales ha de cele-

brarse subasta para la adjudicación, mediante procedimiento abierto del "Proyecto Básico y de Ejecución de Acondicionamiento de Plaza Pública en Villaeles de Valdavia", por importe de 10.644.978 pesetas.

En virtud de lo dispuesto en el artículo 122 del Texto Refundido, aprobado por R. D. L. 781/86, de 18 de abril, se hace público que dicho Pliego de Condiciones estará de manifiesto en la Secretaría de la Corporación, durante ocho días hábiles, a contar desde el siguiente al de la inserción de esta anuncio en el Boletín Oficial de la provincia, dentro de cuyo plazo podrán formularse las reclamaciones que se estimen oportunas.

Villaeles de Valdavia, 20 de abril de 1999. - El Alcalde, Andrés Rodríguez García.

1761

## VILLAHERREROS

### EDICTO

Teniendo previsto ausentarme de esta localidad durante los días 21 de abril al 8 de mayo del presente año, ambos inclusive y una vez visto el informe de Secretaría,

HE RESUELTO:

Primero. - Delegar la totalidad de mis funciones durante el periodo antes indicado en el Sr. Teniente de Alcalde de este Ayuntamiento, don Jesús Acero González.

Segundo. - Que, en cumplimiento de lo establecido en el artículo 44.2 del R. O. F., en relación con el 47.2 del mismo Texto Legal, el presente Decreto sea publicado en el *Boletín Oficial* de la provincia y en el Tablón de Anuncios de esta Entidad.

Lo decreta y firma doña Teresa Rodríguez Macho, Alcaldesa-Presidenta del Ayuntamiento.

Villaherreros, 16 de abril de 1999. - La Alcaldesa, Teresa Rodríguez Macho. - Ante mí: El Secretario, Enrique-A. Rodríguez Villalba.

1752

## VILLAMURIEL DE CERRATO

### EDICTO

Formada por la AEAT, la matrícula del Impuesto sobre Actividades Económicas de este municipio correspondiente a 1999; se expone al público en la Secretaría de este Ayuntamiento por plazo de quince días, pudiendo los interesados consultarla en horario de oficina y en su caso, formular las reclamaciones que estimen pertinentes.

Villamuriel de Cerrato, 13 de abril de 1999. - El Alcalde, Rafael Vázquez Sedano.

1758

## VILLANUÑO DE VALDAVIA

### EDICTO

Por el Pleno del Ayuntamiento, han sido aprobados los Proyectos Técnicos redactados por el Arquitecto don José Antonio del Barrio García, que a continuación se detallan:

- Obra núm. 151/99 FC-AC. - "Pavimentación C/. Hospital en Villanuño de Valdavia", por importe de 3.000.000 de pesetas.
- Obra núm. 150/99 FC-AC. - "Pavimentación C/. Carretera y Traslascasas en Arenillas de Nuño Pérez", por importe de 2.000.000 de pesetas.
- Obra (PRODER). - "Acondicionamiento entorno la Iglesia de Villanuño de Valdavia", por importe de 4.000.000 de pesetas.

Quedan los mismos expuestos al público en Secretaría, por espacio de quince días hábiles, al objeto de que los interesados puedan examinarlos y formular las reclamaciones que consideren oportunas.

Villanuño de Valdavia, 19 de abril de 1999. - El Alcalde, Clemente Macho Valderrábano.

1763

## VILLARRAMIEL

### EDICTO

#### Anuncio de exposición pública de la Matrícula del Impuesto de Actividades Económicas

Se pone en conocimiento de los contribuyentes del término municipal de Villarramiel, que queda abierto el período de exposición al público de la matrícula del Impuesto de Actividades Económicas, ejercicio 1999, referidas a las cuotas municipales, cuyos datos podrán consultarse en este Ayuntamiento.

Dicho período será de quince días a partir de la publicación de este anuncio en el *Boletín Oficial* de la provincia.

La inclusión del sujeto pasivo en la Matrícula, así como su exclusión o la alteración de cualquiera de los datos comprendidos en la misma constituyen actos administrativos contra los que cabe interponer recurso de Resposición ante el Ilmo. Sr. Delegado de la Agencia Estatal de la Administración Tributaria de la Delegación de Palencia en el plazo de quince días hábiles, a contar desde el día inmediato siguiente al del término de período de exposición pública de la matrícula o reclamación ante el Tribunal Económico Administrativo Regional en el mismo plazo, sin que puedan interponerse simultáneamente ambos recursos.

Villarramiel, 14 de abril de 1999. - El Alcalde, Manuel J. Gómez Lesmes.

1731

## VILLARRAMIEL

### EDICTO

El Ayuntamiento en Pleno, en sesión celebrada el día 30 de marzo de 1999, acordó, en principio, la calificación de parcelas sobrantes de las fincas siguientes:

1. - Parcela de 21,20 m.<sup>2</sup>, sita en calle Traseras de calle San Juan, en suelo urbano, que linda: Al Norte y al Este, con Traseras de calle San Juan; al Sur, con inmueble sito en calle San Juan, núm. 2 y al Oeste, con inmueble propiedad de don Mauro Marcos Marcos.
2. - Parcela de 47,12 m.<sup>2</sup>, en suelo urbano, que linda: Al Norte, con finca propiedad de don Felipe Argüello Moreno; al Este, al Oeste y al Sur, con calle Moral (zona trasera).

3. - Parcela de 20,67 m.<sup>2</sup>, en suelo urbano, que linda: Al Norte, con finca propiedad de don Adriano Martín Camina; al Este, al Oeste y al Sur, con calle Moral (zona trasera).

Villarramiel, 15 de abril de 1999. - El Alcalde, Manuel J. Gómez Lesmes.

1730

### VILLASILA DE VALDAVIA

#### E D I C T O

El Ayuntamiento Pleno, en sesión celebrada el día 24 de marzo de 1999, aprobó el Proyecto Técnico, el Expediente de Contratación y el Pliego de Condiciones Particulares, que ha de regular la adjudicación, mediante procedimiento negociado sin publicidad, al amparo de lo dispuesto en los artículos 141.C) y 93 de la Ley 13/95, de 18 de mayo, de Contratos de las Administraciones Públicas, del "Proyecto Básico y de Ejecución de Edificio de Servicios entorno de la Ermita del Cristo de Santervás en Villasila de Valdavia" por importe de 3.467.003 pesetas.

En virtud de lo dispuesto en el artículo 122 del Texto Refundido, aprobado por R. D. L. 781/86, de 18 de abril, se hace público que dicho Pliego de Condiciones estará de manifiesto en la Secretaría de la Corporación, durante ocho días hábiles a contar desde el siguiente al de la inserción de este anuncio en el Boletín Oficial de la Provincia, dentro de cuyo plazo podrán formularse las reclamaciones que se estimen oportunas.

Villasila de Valdavia, 20 de abril de 1999. - El Alcalde, Nicolás Sánchez Castrillo.

1803

### VILLAVIUDAS

#### E D I C T O

Aprobado por el Ayuntamiento Pleno, de 24-2-99, el proyecto de obra "Pavimentación de calzada en Avda. Ricardo Díez de Villaviudas", núm. 44/99 PO, con presupuesto de 5.000.000 de pesetas, redactado por el Ingeniero don Roberto Puertas Baranda; se expone al público por plazo de quince días para su examen y posibles reclamaciones.

Villaviudas, 24 de marzo de 1999. - El Alcalde, César Ruipérez.

1760

## Entidades Locales Menores

### JUNTA VECINAL DE ESTALAYA

#### A N U N C I O

Por acuerdo de esta Junta Vecinal, se convoca licitación para contratar por subasta en procedimiento abierto el aprovechamiento de pastos sobrantes en los montes La Dehesa y Matalabada, números 57 y 62 del C.U.P.

**OBJETO:** El aprovechamiento de 352 Ha. de pastos sobrantes en los montes La Dehesa y Matalabada, números 57 y 62 del CUP, de conformidad con el Pliego de Condiciones Técnico-Facultativas remitido por el Servicio Territorial de Medio Ambiente.

El monte La Dehesa está cercado y el monte Matalabada, sin cercar.

**TIPO DE LICITACION:** 880.000 pesetas anuales. Mejorable al alza.

**DURACION DEL APROVECHAMIENTO:** Desde la fecha de su adjudicación hasta el 31 de diciembre del 2003.

**GARANTIAS:** Provisional: 17.600 pesetas; Definitiva: 4% del precio de adjudicación.

**PROPOSICIONES:** En dos sobres cerrados y firmados, en cada uno de los cuales se hará constar el nombre del licitador y el contenido del sobre.

En un sobre se incluirá la proposición económica que deberá ajustarse al modelo que al final se describe.

En el otro sobre se incluirán los siguientes documentos:

- Los que acrediten la personalidad jurídica del licitador y en su caso, su representación.
- Una declaración responsable de no estar incurso en prohibición de contratar, conforme a los artículos 15 a 20 de la Ley 13/95, de 18 de mayo.
- Resguardo de la garantía provisional.
- Los que acrediten hallarse al corriente del cumplimiento de las obligaciones tributarias y de Seguridad Social.

Ambos SE ENTREGARAN conjuntamente en las dependencias de la Junta Vecinal de Estalaya, cualquier día hábil DURANTE VEINTISEIS DIAS NATURALES A CONTAR DEL SIGUIENTE AL DE LA PUBLICACION DE ESTE ANUNCIO EN EL B.O.P.

Se tendrán por no presentados los sobres que no estén en poder de la Mesa en el día y hora de apertura de plicas.

**GASTOS:** El importe de las tasas y gastos correrán de cuenta del adjudicatario, incluyendo el de la publicación de este anuncio en el *Boletín Oficial* de la provincia.

**APERTURA DE PLICAS:** El día siguiente hábil al que finalice el plazo de presentación de proposiciones, a las trece horas en la Casa Cosistorial de Cervera de Pisuerga, salvo que fuere sábado en que se pospondrá al siguiente hábil posterior.

#### MODELO DE PROPOSICION

Don ....., mayor de edad, con domicilio en ..... y D.N.I. núm. ...., en nombre propio (o en representación que acredita de .....), enterados de la subasta convocada por la Junta Vecinal de Estalaya, para la adjudicación del aprovechamiento de pastos sobrantes en los montes "La Dehesa" y "Matalabada", números 57 y 62 del C.U.P., declara conocer y aceptar el pliego de condiciones y ofrece por dicho aprovechamiento la cantidad de ..... (en letra y número) ..... pesetas anuales.

(Lugar, fecha y firma).

Lo que se hace público para general conocimiento.

Estalaya, 16 de abril de 1999. - El Presidente, Graciano Fraile Barreda.

1744

### JUNTA VECINAL DE ROSCALES DE LA PEÑA

#### E D I C T O

Aprobado por el Pleno de esta Junta Vecinal, el Proyecto Técnico, de la obra número 62/99-FC-AC "Pavimentación C/ Las Eras en Roscales de la Peña", redactado por el Arquitecto don José Antonio del Barrio García, por importe de 3.000.000 de

pesetas, se expone al público por término de quince días hábiles, en la Casa Concejo, a efectos de consultas y/o reclamaciones por los interesados.

Roscales de la Peña, 20 de abril de 1999. - El Presidente, Agustín Hospital Bores.

1810

### JUNTA VECINAL DE VILLAFRUEL

#### E D I C T O

En virtud de lo acordado por esta Junta Vecinal y conforme a lo dispuesto en el artículo 122 del Texto Refundido aprobado por Real Decreto 781/86, de 18 de abril, se anuncia la exposición pública por término de ocho días a efectos de reclamaciones, del Pliego de Condiciones aprobado por la Corporación en sesión de 5 de abril de 1999, para la subasta del aprovechamiento de madera de pino Pinaster, 1.633 m.<sup>3</sup> en el monte "Carquesal y Valdeseñor", núm. 323 de U. P. en Villafruel.

Al propio tiempo y en uso de las facultades que confiere el artículo 122.2 citado, se anuncia, conforme al artículo 123 del Texto Refundido y 23 del Reglamento de contratación de las Corporaciones Locales, la subasta para la enajenación de los citados bienes.

- A) OBJETO DEL CONTRATO. - La subasta tiene por objeto la enajenación del aprovechamiento de la madera descrita, con un tipo de licitación de 4.899.000 pesetas.
- B) DURACION DEL CONTRATO. - El contrato terminará el 31 de diciembre de 1999, fecha en que deberá estar totalmente retirada la madera y limpios los terrenos.
- C) PLIEGO DE CONDICIONES Y EXPEDIENTE. - El pliego de condiciones y demás documentos que integran el expediente, se hallan de manifiesto en la Secretaría del Ayuntamiento de Saldaña hasta la celebración de la subasta, en horas de oficina.
- D) GARANTIAS PROVISIONAL Y DEFINITIVA. - La garantía provisional se fija en la cantidad de 97.980 pesetas y la definitiva que podrá constituirse en aval bancario, en el cuatro por ciento del precio de adjudicación.
- E) PRESENTACION DE PROPOSICIONES. - Las proposiciones se presentarán en la Secretaría del Ayuntamiento de Saldaña, en horas de oficina durante los veinte días siguientes al en que aparezca el presente anuncio publicado en el Boletín Oficial de la provincia, terminando dicho plazo a las catorce horas del último de dichos días.
- F) APERTURA DE PLICAS. - El acto licitatorio tendrá lugar en la Sala de Juntas de la Junta Vecinal de Villafruel, a las trece horas del día siguiente hábil al en que finalice el plazo de presentación de ofertas.
- G) DOCUMENTOS QUE DEBEN PRESENTAR LOS LICITADORES. - En el sobre se hará constar nombre y apellidos o razón social del licitador y en él se incluirá la proposición, declaración de capacidad y compatibilidad y resguardo de haber depositado la garantía provisional (no se admitirá cheque bancario que no esté conformado por la entidad correspondiente).
- H) MODELO DE PROPOSICION. - Estará a disposición de los interesados en la Secretaría del Ayuntamiento de Saldaña.

Villafruel, 12 de abril de 1999. - El Presidente de la Junta Vecinal, Víctor Franco Barrio.

1766

### JUNTA VECINAL DE VILLANUEVA DE HENARES

#### E D I C T O

Aprobado inicialmente por la Junta Vecinal de Villanueva de Henares, en sesión celebrada el día 21 de enero de 1999, el Presupuesto General para 1999, cuyo resumen por capítulos es el que más adelante se indica.

Se expone al público por plazo de quince días, a efectos de reclamaciones, si no se produjeran se entenderá definitivamente aprobado, sin necesidad de una nueva publicación.

#### I N G R E S O S

4 Transferencias corrientes.....	16.000
5 Ingresos patrimoniales.....	919.000
6 Enajenación de inversiones reales.....	100.000
7 Transferencias de capital.....	110.000
9 Pasivos financieros.....	1.000.000
TOTALES INGRESOS.....	2.145.000

#### G A S T O S

2 Gastos en bienes corrientes y servicios.....	305.000
3 Gastos financieros.....	60.000
4 Transferencias corrientes.....	70.000
6 Inversiones reales.....	1.560.000
9 Pasivos financieros.....	150.0000
TOTAL GASTOS.....	2.145.000

Villanueva de Henares, 15 de abril de 1999. - La Presidenta de la C. G. de la Junta Vecinal, Carmen Pérez Mazuelas.

1759

## Anuncios Particulares

### SOCIEDAD DEPORTIVO RECREATIVA - CINEGETICA DE CARRION DE LOS CONDES

#### SOCIEDAD DE CAZADORES DE CARRION DE LOS CONDES

#### A N U N C I O

Por medio del presente anuncio se comunica a los posibles interesados, que la SOCIEDAD DEPORTIVA RECREATIVA CINEGETICA CARRIONESA, con C.I.F. G-34038398, titular del Coto Privado de Caza P-10.034 de Carrión de los Condes (Palencia), pretende la inclusión en dicho Coto de Caza, al amparo del artículo 18, apartado 3, del Decreto 83/98 de 30 de abril, por el que se desarrolla reglamentariamente el Título IV "De los Terrenos", de la Ley 4/1996, de 12 de julio, de Caza de Castilla y León, los Derechos Cinegéticos de aquellos titulares del término municipal de Carrión de los Condes (Palencia), que no han podido ser notificados personalmente por ser desconocidos, no conocer su paradero o haberse negado a recibir la notificación verbal por parte de esta Entidad.

Los interesados podrán manifestar su oposición por escrito, en la dependencia social sita en Plaza Condes de Carrión, en dicha ciudad o en el Servicio Territorial de Medio Ambiente de la Junta de Castilla y León en Palencia, durante la fase de exposición pública del anuncio, un mes a contar desde la fecha de su aparición en el *Boletín Oficial* de la provincia.

Carrión de los Condes, 12 de abril de 1999. - El Presidente, Luis A. Pastor de la Fuente.

1743