



BOLETIN DIARIO

2ª Epoca

Núm. 90

MADRID, MARTES 30 de MARZO de 1976

Dirección postal: Centro de Análisis y Predicción (Ciudad Universitaria), Apartado 285 - Madrid - 3 - (España) - Teléfono: 244 35 00
Fonometeo local: teléfono 094 - Fonometeo España: teléfono 232 69 40 de Madrid

TIEMPO PASADO (de 12 horas de ayer a 12 horas, T.M.G., de hoy):

Nubosidad y precipitaciones: Durante las últimas 24 horas el tiempo ha sido bueno en todo el país con cielo despejado o muy poco nuboso, excepto en el norte de Galicia y Cantábrico, donde ha habido intervalos de niebla o capas de estratos bajos.

Vientos fuertes: Rachas aisladas de Levante en el Estrecho.

Temperaturas destacables: Las máximas de ayer oscilan entre 24^º en Córdoba, Huelva, Valladolid, Soria, Badajoz, Logroño y Pamplona y las mínimas entre 0^º en Teruel y Albacete y 13^º en Cáceres.

PRONOSTICO PARA MAÑANA:

Cielo poco nuboso o despejado en todas las regiones, salvo algunas nieblas en el interior de Galicia y vertiente cantábrica.

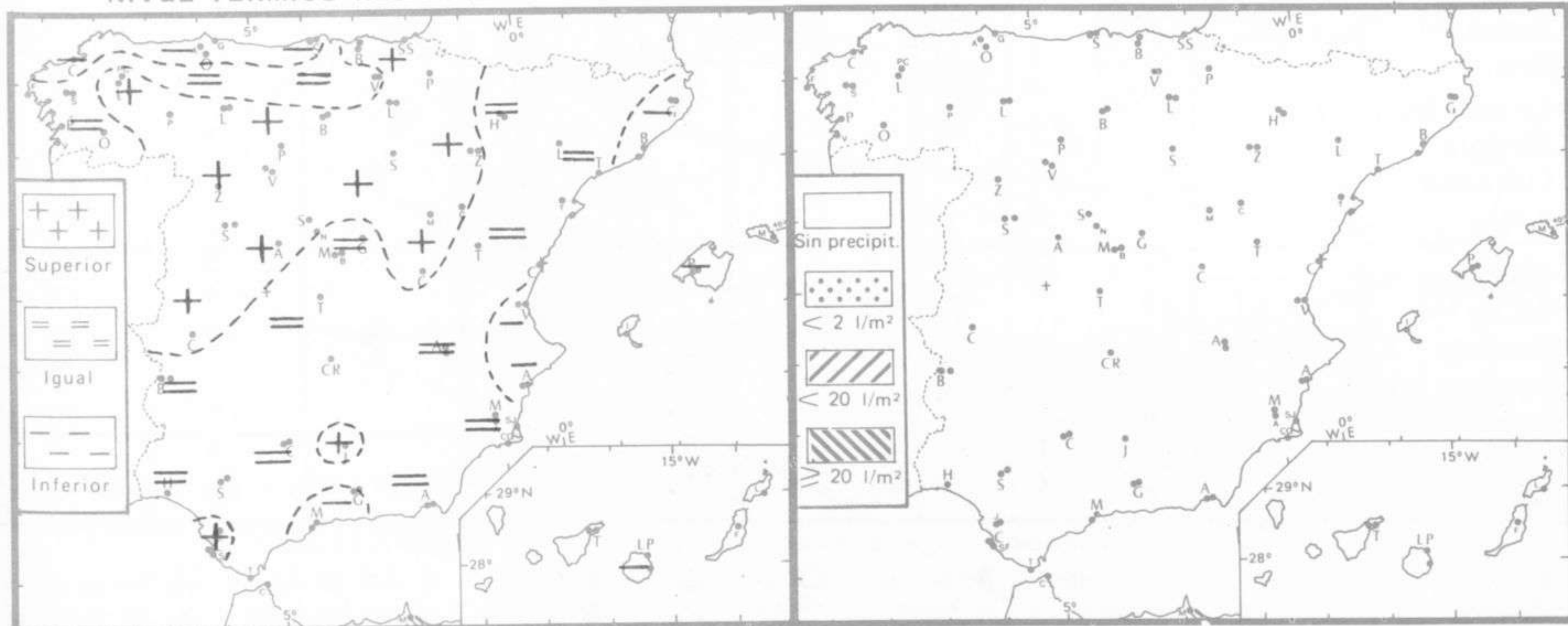
TENDENCIA PARA LOS DIAS ...1 y 2.....:

Día 1: Continuará con análogas características.

Día 2: Notable aumento de la nubosidad, con algunas precipitaciones a última hora en Galicia. Ligero aumento de la nubosidad en el Duero. Sin cambios en las demás regiones.

NIVEL TERMICO RESPECTO AL NORMAL

AREAS CON PRECIPITACION (12 h. ayer a 12 h. hoy)

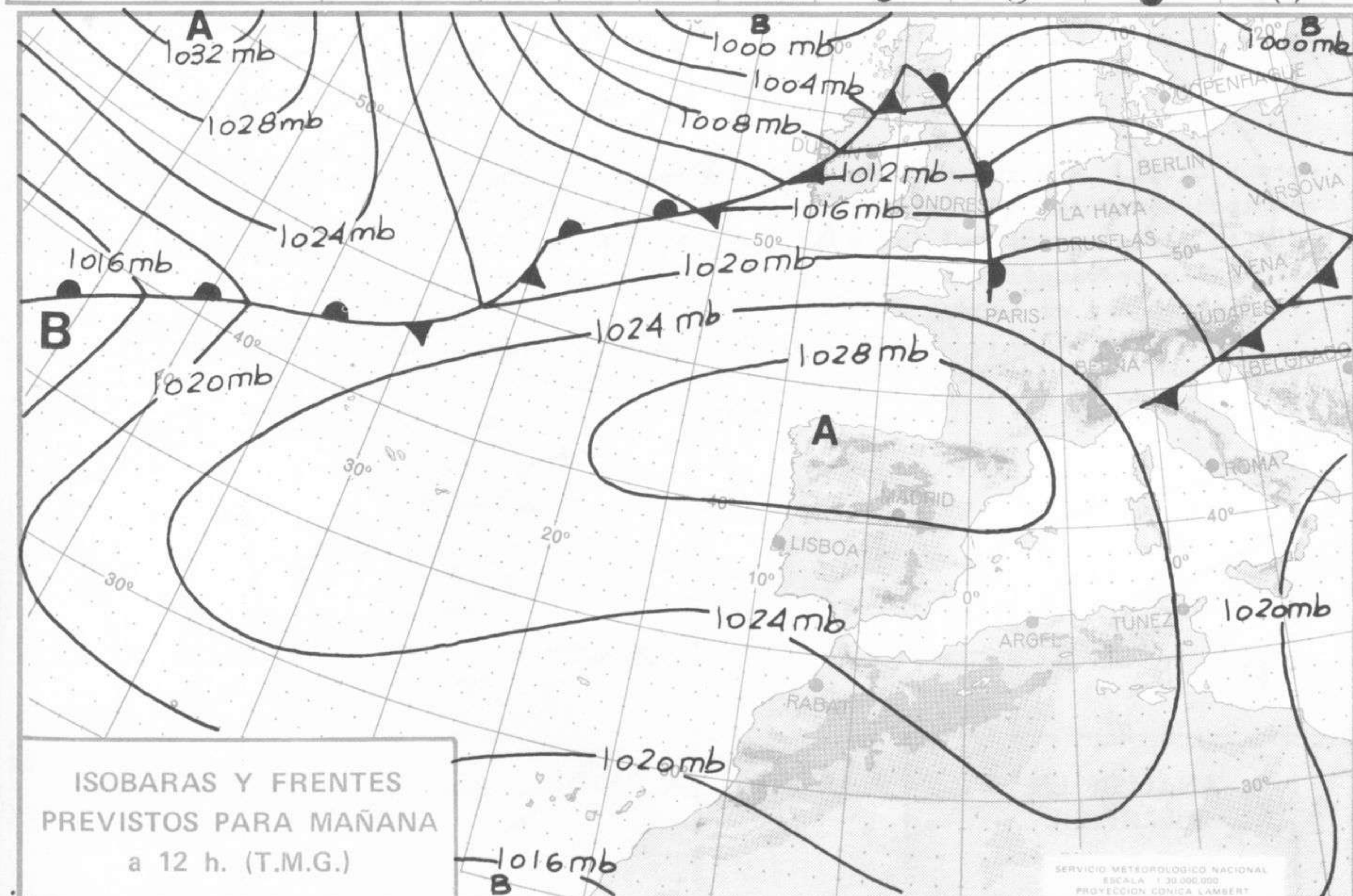


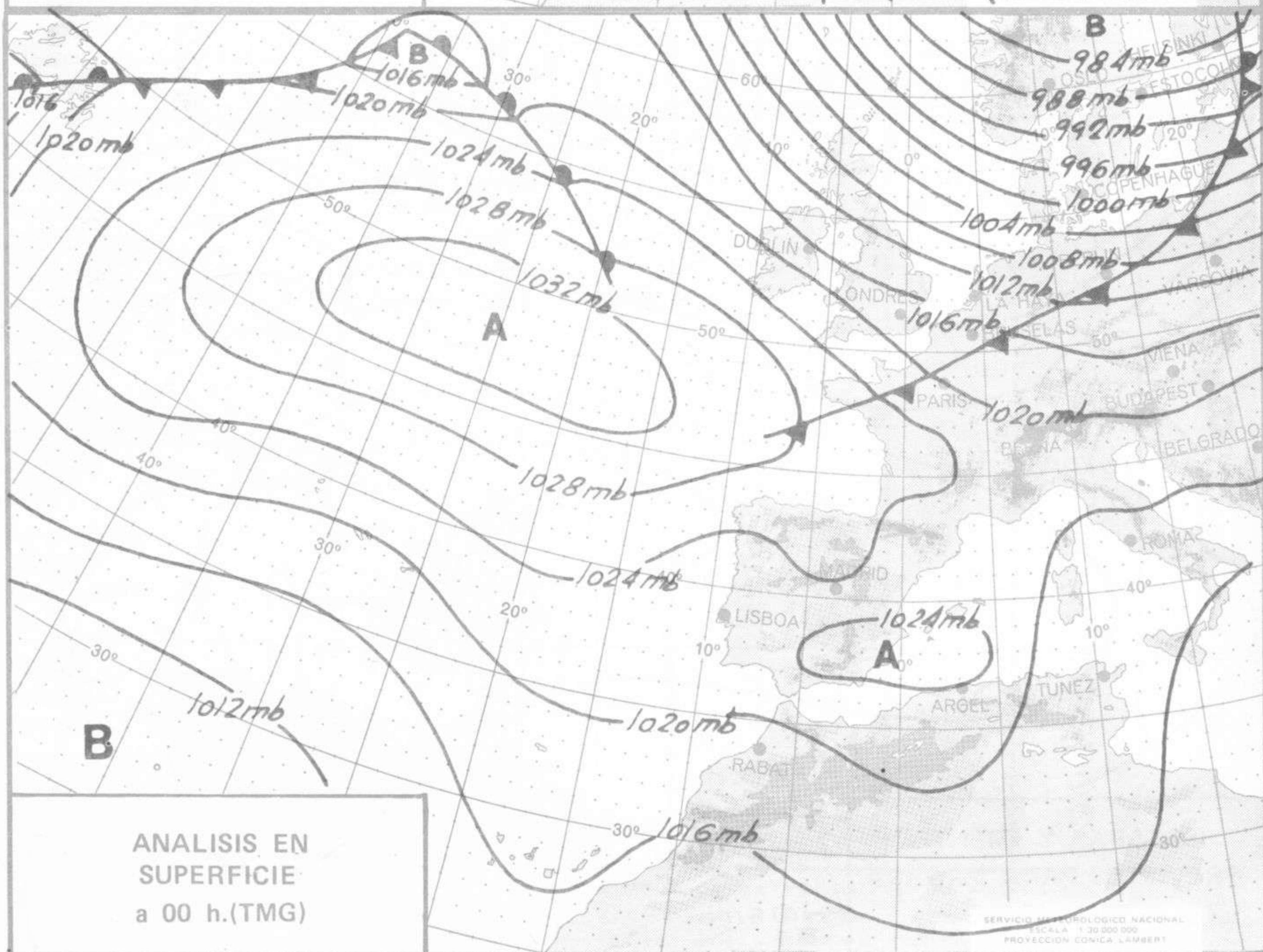
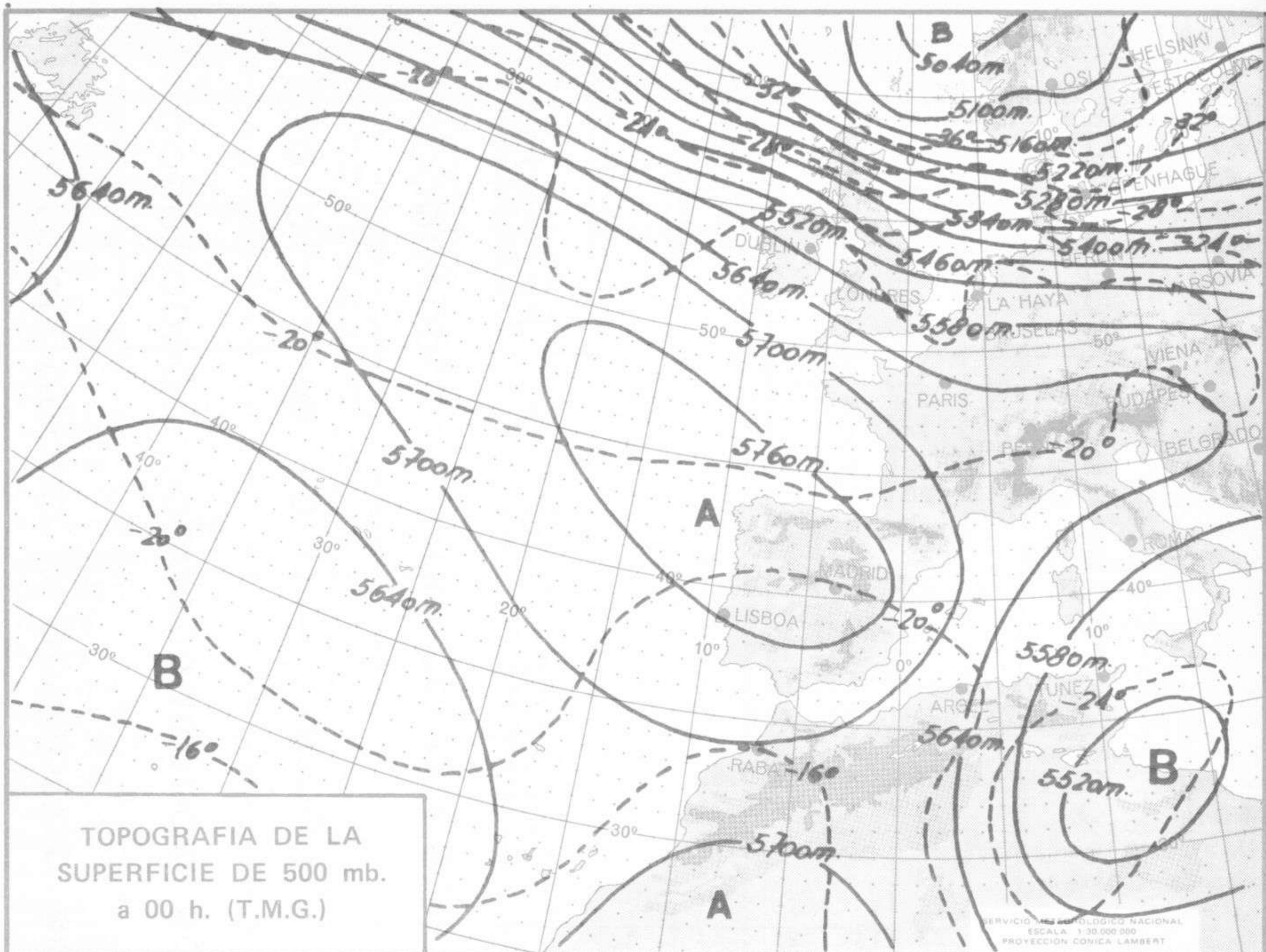
Estaciones	Temperaturas (°C)			Precipitación (l/m²)		Horas de sol ayer	Meteoros significativos			
	Máxima de ayer	Mínima de hoy	12 horas de hoy	06 ayer a 06 hoy	Hoy 06-12		18 horas de ayer	00 horas de hoy	06 horas de hoy	12 horas de hoy
La Coruña	15	8	15			6.2	●	●	○	○
Monteventoso	16	6	16				○		○	○
Lugo (Punto Centro)	23	8	12			11.0	☾	○	☾	☾
Santiago de Compostela (A)	23	2	19			9.9	○	☾	○	○
Pontevedra	20	7	19			10.4	○		○	○
Vigo (A)	21	13	20				○	○	○	○
Orense	20	5					○		○	
Ponferrada	24	6	17				○		○	○
Asturias (A)		6	11			1.1			○	●
Gijón	17	9	13			9.4	○		○	●
Oviedo										●
Santander (A)	21	5	10			10.5	○	○	☾	●
Santander	15	6	11			10.7	○	☾	☾	●
Bilbao (A)	23	6	11			10.0	○	☾	☾	●
San Sebastian/Igueldo		8				9.4		○	☾	●
San Sebastian (A)	22	6	12			10.0	○		○	●
León (A)	23	5	19			11.0	○	○	○	○
Zamora	23	5	19			10.8	○		○	○
Palencia	22	8				11.9	○		○	
Burgos (A)	21	1	17			10.6	○	○	○	○
Burgos	22	4	17			11.0	○		○	○
Valladolid (A)	21	6	19				○		○	○
Valladolid	24	6	20			10.7	○	○	○	○
Soria	24	6	19			11.0	○		○	○
Salamanca (A)	23	1	19			11.0	○	○	○	○
Avila	18	5	18			12.1	○		○	○
Segovia	20	6	18			11.2	○		○	○
Navacerrada	12	7	11			11.2	○		○	○
Madrid/Barajas	22	3	22			10.9	○	○	○	○
Madrid (Cdad.Universitaria)	22	4	22			10.8	○	○	○	○
Guadalajara	21	5	20				○		○	○
Toledo	20	5				9.8	○		○	○
Cuenca	20	2				10.0	○		○	○
Molina de Aragón	18	-3				10.9	○		○	○
Ciudad Real	21	X	21			10.3	○	○	○	○
Albacete (A)	20	0				10.6	○	○	○	○
Cáceres	23	13					○	○	○	○
Badajoz (A)	24	3	19			11.2	○		○	○
Vitoria (A)	22	2	11				○		○	○
Logroño	24	6	19			11.0	○		○	○
Logroño (A)	23	8	19			10.2	○	○	○	○
Pamplona	24	8	15			11.7	○		○	○
Huesca (A)	21		18				○		○	○
Daroca	22	1	17			11.3	○		○	○
Zaragoza (A)	22	9	21			11.0	○	○	○	○
Zaragoza		9	19				○		○	○
Calamocha	20	-2	17			11.6	○	○	○	○
Teruel	20	0					○		○	○
Lérida	22	6				11.0	○		○	○
Gerona (A)	21	2	21				○		○	○
Barcelona	19	11	22				○	○	○	○
Barcelona (A)	18	6	18			10.8	○	○	○	○
Reus (A)	18	6	23			9.5	○		○	○
Tarragona	18	6				9.1	○		○	○
Tortosa	22	6				11.0	○		○	○

SÍMBOLOS UTILIZADOS EN LOS CUADROS DE METEOROS SIGNIFICATIVOS

- ☾ Llovizna ☁ Neblina ⚡ Relámpagos ▲ Granizo ○ Despejado ☉ Nuboso ↙ NW 30 nudos ↗ NE 35 nudos
- ☂ Lluvia ☽ Niebla ⚡ Tormenta * Nieve ☾ Poco nuboso ● Cubierto ↘ SW 50 nudos ↗ SE 65 nudos

Estaciones	Temperaturas (°C)			Precipitación (l/m ²)		Horas de sol ayer	Meteoros significativos			
	Máxima de ayer	Mínima de hoy	12 horas de hoy	06 ayer a 06 hoy	Hoy 06-12		18 horas de ayer	00 horas de hoy	06 horas de hoy	12 horas de hoy
Castellón de la Plana	18	7				10.1	○			○
Valencia (A)	20	5	19			9.6	○	○		○
Valencia	19	8				10.0	○			
Alicante (A)	19	7	21			10.4	☾	○		○
Alicante	19	7				11.2	○			
Murcia (A)	21	4	22			11.3	○			○
Murcia	22	7	23			11.0	○			○
Cartagena	16	11					○			
San Javier	17	3	18			9.5	○	○		○
Sevilla (A)	23	8	21			10.5	☾	○		○
Córdoba (A)	24	5	19			9.7	○			○
Jaén	23	8	19			10.7	○			○
Granada (A)	20	1	18			10.4	○	○		○
Huelva	24	10				12.0	☾			○
Jerez de la Frontera (A) ...	21	6	20				○	○		○
Cádiz	21	10				10.6	○			○
San Fernando	19	10	20			8.6	○			○
Tarifa	16	13	15			8.0	☾			☾
Málaga (A)	18	7	18			9.0	☾			☾
Almería (A)	21	10	17			9.6	○	○		○
Palma de Mallorca (A)	20	1	18			10.5	○	○		○
Mahón (A)	16	7	16			10.4	○	○		○
Ibiza (A)	19	7	16			10.0	○	○		○
Santa Cruz de Tenerife (A)...	16	10	16			8.4	☾			☾
Santa Cruz de Tenerife	23						○			
Las Palmas (A)	21	17	19			10.5	☾			●
Fuerteventura (A)	23	15	21			9.0	○			●
Lanzarote (A)		18	23			9.6				●
Ceuta	16	8				8.9	○			○
Melilla	17	10	17	id		4.7	☾	○		○





MADRID, Martes 30 de MARZO de 1.976

INFORMACION SINOPTICA DE ESPAÑA

Table with multiple columns containing meteorological data, including station numbers, coordinates, and various atmospheric measurements. The data is organized in rows and columns, with some rows grouped together by station numbers.

Table with multiple columns of alphanumeric data, likely representing flight or observation records. Includes numbers like 300600, 08482, 03208, etc.

RADIOSONDOS

Table with columns for station identifiers (TTAA, TTBB, TTCC, TTDD) and various alphanumeric codes, representing radio sounding data.

TEMP (FM - 35 E) : Parte de observación en altitud de presión, temperatura, humedad y viento de una estación terrestre

Table detailing temperature observations at different altitudes. It includes columns for station type (TTAA, TTBB, TTCC, TTDD), pressure levels (e.g., 85hhh, 40hhh), and various atmospheric parameters.

SYNOP (F - 11 E) : Informe de una observación en superficie procedente de una estación terrestre

Table for synoptic reports, including columns for station type (IIIII), wind direction (Nddff), wind speed (VVwww), and other atmospheric indicators.