



BOLETIN DIARIO

AÑO XXIV
2ª Epoca
Núm. 171

MADRID, VIERNES 20 de JUNIO de 1.975

Dirección postal: Centro de Análisis y Predicción (Ciudad Universitaria), Apartado 285 - Madrid - 3 - (España) - Teléfono: 244 35 00
Fonometeo local: teléfono 094 - Fonometeo España: teléfono 232 69 40 de Madrid

TIEMPO PASADO (de 12 horas de ayer a 12 horas, T.M.G., de hoy):

Nubosidad y precipitaciones: Se han registrado algunos chubascos en la mañana de hoy en puntos del área del golfo de Cádiz y bajo y medio Guadalquivir. Al amanecer de hoy se habían formado bancos de niebla aislados en Galicia, vertiente cantábrica (han originaron alguna llovizna en Asturias) provincia de Teruel y desembocadura del Ebro.

Vientos fuertes: Alguna racha de levante en el Estrecho al comenzar la tarde de ayer, ligeramente superior a 50 Kms. hora e igualmente de componente norte localmente también al comenzar la tarde en Gran Canaria.

Temperaturas destacables: Las temperaturas medias han sido iguales o inferiores a las normales en esta época del año. Las máximas de ayer entre capitales de provincia, en la Península oscilaron entre los 19º de La Coruña y Santander y los 37º de Sevilla; en Palma 24º; en Las Palmas 23º y en Santa Cruz de Tenerife 26º. Las mínimas de hoy se hallan comprendidas entre los 9º de Soria y Vitoria y los 20º de Cáceres y Huelva; en Canarias 18º.

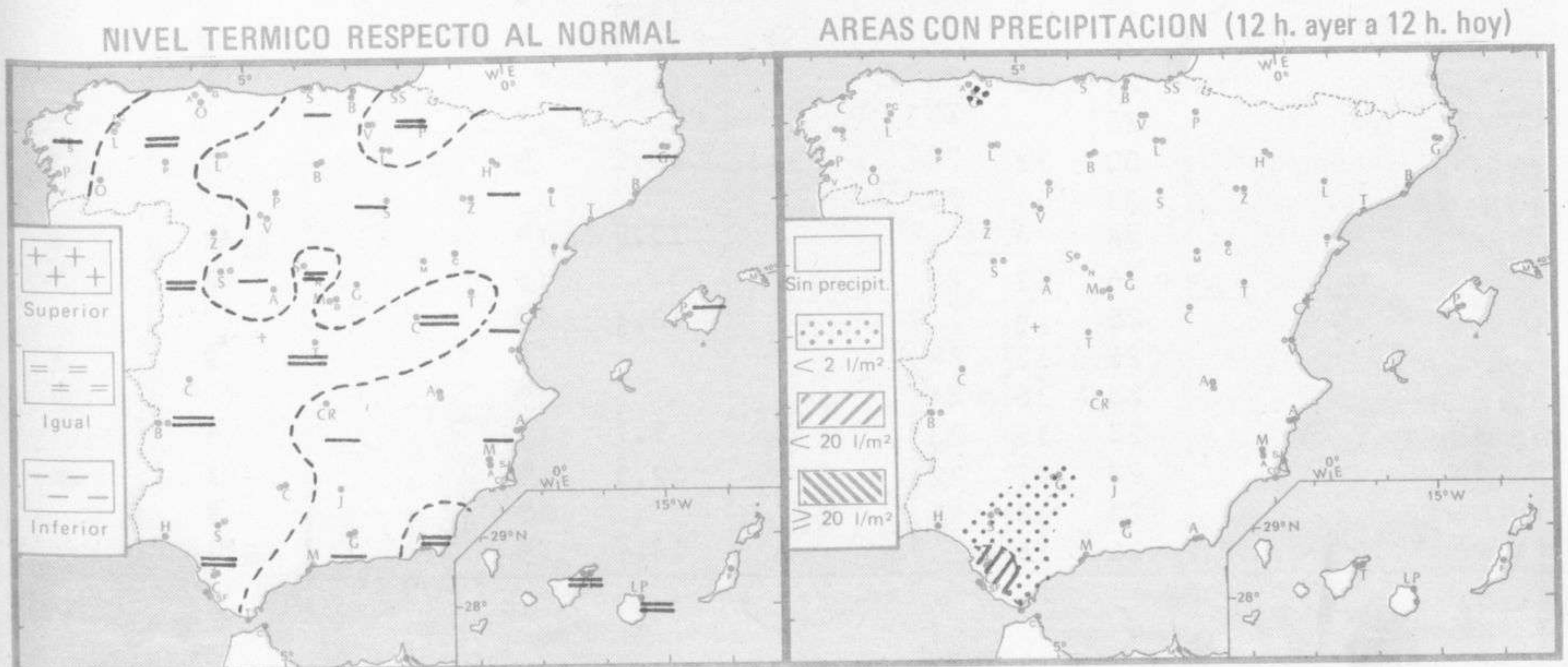
PRONOSTICO PARA MAÑANA:

En Andalucía, Centro, Duero, Galicia, Sudeste y medio y alto Ebro, aumento de la nubosidad durante el día con chubascos tormentosos por la tarde o noche principalmente. En las demás regiones poco nuboso con riesgo de algún núcleo tormentoso muy aislado. En Canarias parcialmente nuboso al norte de las islas.

TENDENCIA PARA LOS DIAS 22 y 23.

Día 22: Continuará la actividad tormentosa en toda la Península, pero principalmente en la región mediterránea, Sur y en la vertiente atlántica.

Día 23: Continuará con análogas características.

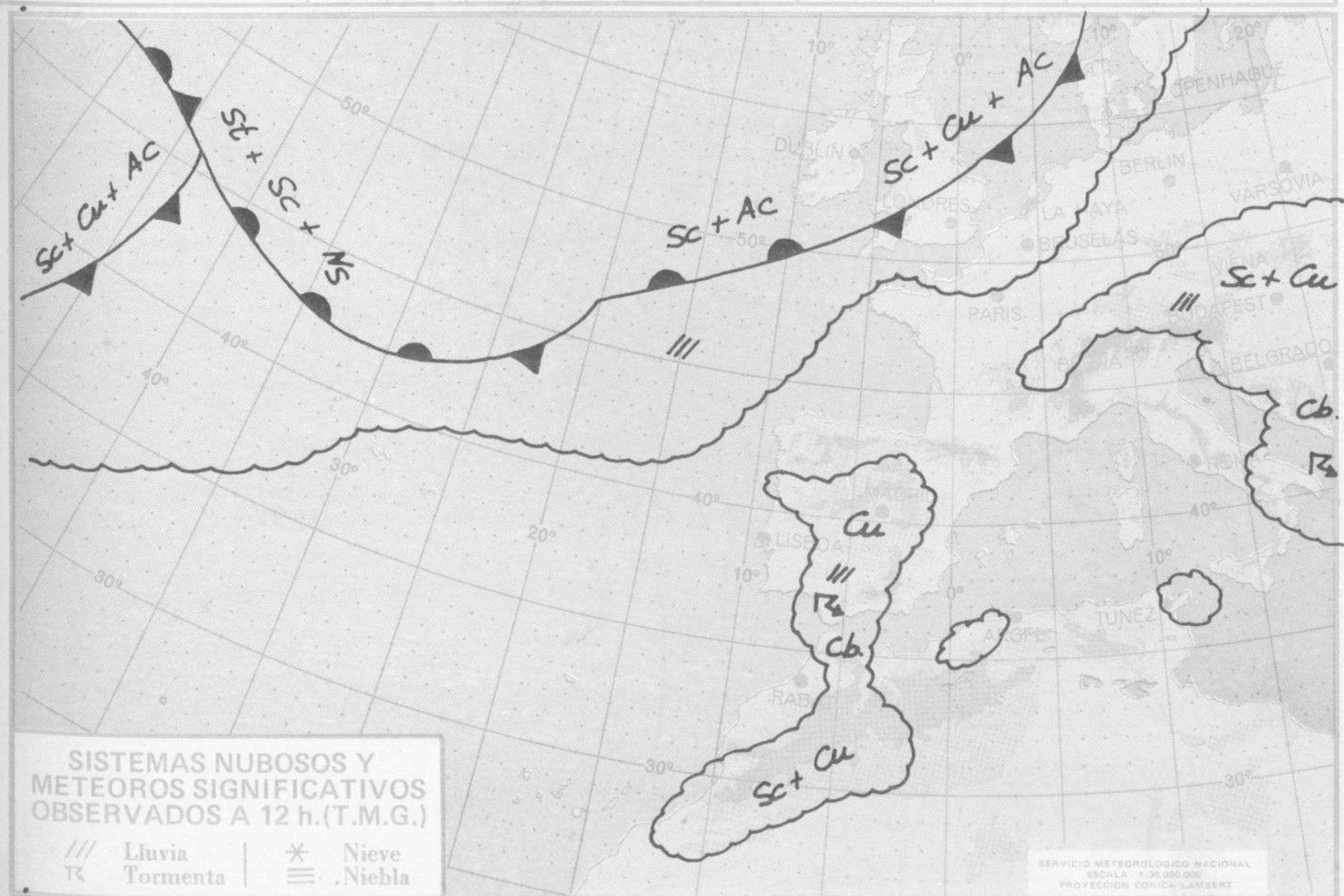


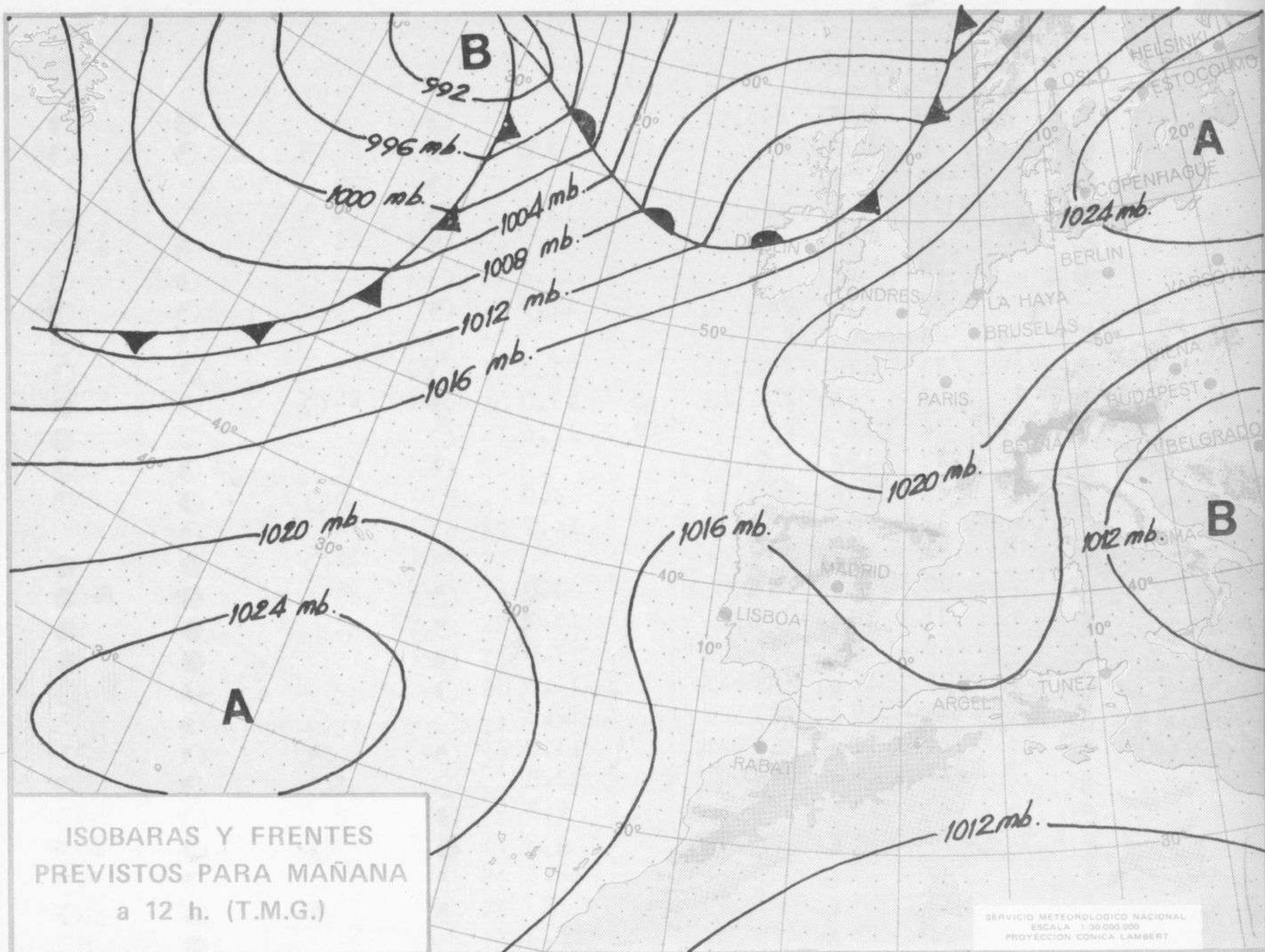
Estaciones	Temperaturas (°C)			Precipitación (l/m ²)		Horas de sol ayer	Meteoros significativos			
	Máxima de ayer	Mínima de hoy	12 horas de hoy	06 ayer a 06 hoy	Hoy 06-12		18 horas de ayer	00 horas de hoy	06 horas de hoy	12 horas de hoy
La Coruña	19	14	19			12.4	☉	☉	☉	☉
Monteventoso	18	11					☉		☉	
Lugo (Punto Centro)	23	13	21				☉		☉	☉
Santiago de Compostela (A)	23	12	19			12.0	☉	☉	☉	☉
Pontevedra	23	13	18			13.8	☉		☉	☉
Vigo (A)	21	12					☉	☉	☉	☉
Orense										
Ponferrada		14	18						☉	☉
Asturias (A)	19	15	19			12.2	☉		☉	☉
Oviedo	22	14	20	1	ip	13.2	☉	☉	☉	☉
Gijón			21						☉	☉
Santander (A)									☉	☉
Santander	19	13	20			13.0	☉	☉	☉	☉
Bilbao (A)	25	10	25			12.4	☉	☉	☉	☉
San Sebastian/Igueldo	22	13	19			14.4	☉	☉	☉	☉
San Sebastian (A)	21	12	21			13.2	☉	☉	☉	☉
León (A)	26	13	24			13.3	☉	☉	☉	☉
Zamora	28	14	28			12.6	☉		☉	☉
Palencia	27	15	27			14.4	☉		☉	☉
Burgos (A)	26	8	25			14.3	☉	☉	☉	☉
Burgos	27	11	27			13.5	☉		☉	☉
Valladolid (A)	26	12	27			14.3	☉		☉	☉
Valladolid	26	10	28			12.4	☉	☉	☉	☉
Soria	26	9	24			14.1	☉		☉	☉
Salamanca (A)	28	11	28				☉	☉	☉	☉
Avila	24	12	24			10.2	☉		☉	☉
Segovia	26	15	26			3.9	☉		☉	☉
Navacerrada	17	13	17			10.3	☉		☉	☉
Madrid/Barajas	30	13	29			11.7	☉	☉	☉	☉
Madrid (Cdad.Universitaria)	29	15	29			11.9	☉	☉	☉	☉
Guadalajara	28	14	25				☉		☉	☉
Toledo	31	17	29			13.1	☉		☉	☉
Cuenca	26	13	26			12.2	☉		☉	☉
Molina de Aragón		8	24						☉	☉
Ciudad Real	31	12				X	☉		☉	☉
Albacete (A)	29	13	26			12.7	☉		☉	☉
Cáceres	33	20					☉	☉	☉	☉
Badajoz (A)	34	16	27			12.7	☉		☉	☉
Vitoria (A)	25	9	26				☉		☉	☉
Logroño	29	11	26			13.4	☉		☉	☉
Logroño (A)	27	13	25			13.4	☉	☉	☉	☉
Pamplona	26	10				14.7	☉		☉	☉
Huesca (A)	27	14	23			14.5	☉		☉	☉
Daroca	26		25				☉		☉	☉
Zaragoza (A)	30	14	26			13.5	☉		☉	☉
Zaragoza	30	17	27				☉	☉	☉	☉
Calamocha	26	8	24			13.9	☉	☉	☉	☉
Teruel	26	12	26				☉	☉	☉	☉
Lérida	28	15				12.4	☉		☉	☉
Gerona (A)	26	12	26				☉		☉	☉
Barcelona	23	16	24				☉	☉	☉	☉
Barcelona (A)	23	15	23			9.7	☉	☉	☉	☉
Reus (A)	23	17	22			12.3	☉		☉	☉
Tarragona	23	18					☉		☉	☉
Tortosa	26	16				12.4	☉	☉	☉	☉

SÍMBOLOS UTILIZADOS EN LOS CUADROS DE METEOROS SIGNIFICATIVOS

- ☉ Llovizna
- ☉ Nebolina
- ☉ Relámpagos
- ☉ Granizo
- ☉ Despejado
- ☉ Nuboso
- ☉ NW 30 nudos
- ☉ NE 35 nudos
- ☉ Lluvia
- ☉ Niebla
- ☉ Tormenta
- ☉ Nieve
- ☉ Poco nuboso
- ☉ Cubierto
- ☉ SW 50 nudos
- ☉ SE 65 nudos

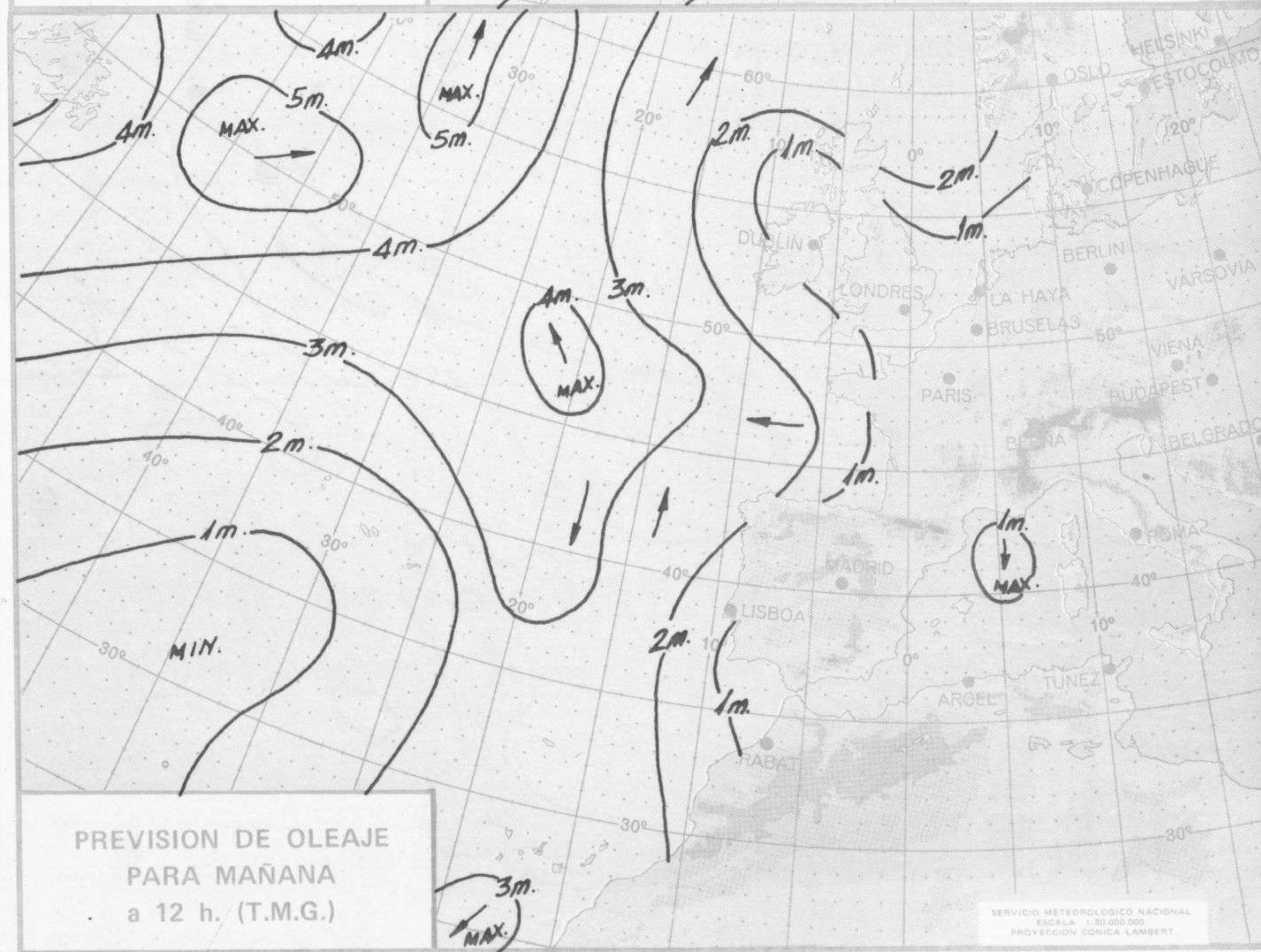
Estaciones	Temperaturas (°C)			Precipitación (l/m ²)		Horas de sol ayer	Meteoros significativos			
	Máxima de ayer	Mínima de hoy	12 horas de hoy	06 ayer a 06 hoy	Hoy 06-12		18 horas de ayer	00 horas de hoy	06 horas de hoy	12 horas de hoy
Castellón de la Plana	25	18	24				☉		☉	☉
Valencia (A)	26	17	26			9.0	☉	☉	☉	☉
Valencia	25						☉			
Alicante (A)	25	16	24			13.5	☉	☉		☉
Alicante	26	17					☉		☉	
Murcia (A)	28	16	26			11.4	☉		☉	☉
Murcia	28	17	26			12.2	☉		☉	☉
Cartagena	24	16	22				☉		☉	☉
San Javier	23	17	23			11.3	☉		☉	☉
Sevilla (A)	37	18	20		1	13.0	☉	☉	☉	☉
Córdoba (A)	34	12	24		ip	12.6	☉		☉	☉
Jaén	32	19	27				☉		☉	☉
Granada (A)	31	13	28			14.0	☉	☉	☉	☉
Huelva	32	20				14.2	☉		☉	
Jerez de la Frontera (A) ...	34	16	20				☉	☉	☉	☉
Cádiz	30	19	19		3	13.0	☉		☉	☉
San Fernando	31	19				13.7	☉		☉	☉
Tarifa	19	18	20			7.0	☉		☉	☉
Málaga (A)	24	16	25			11.8	☉		☉	☉
Almería (A)	30	19	29			12.5	☉	☉	☉	☉
Palma de Mallorca (A)	24	11	25			11.3	☉	☉	☉	☉
Mahón (A)	24	16	24			13.8	☉	☉	☉	☉
Ibiza (A)	23	15	25			9.2	☉		☉	☉
Santa Cruz de Tenerife (A)...	18	13	17			8.0	☉	☉	☉	☉
Santa Cruz de Tenerife	26	18	23			12.3	☉		☉	☉
Las Palmas (A)	23	18	22			X	☉	☉	☉	☉
Fuerteventura (A)	24	17	23			11.3	☉		☉	☉
Lanzarote (A)	24	12	23			10.4	☉		☉	☉
Ceuta	23		21				☉			☉
Melilla	23	17				6.9	☉	☉	☉	☉





ISOBARAS Y FRENTES
PREVISTOS PARA MAÑANA
a 12 h. (T.M.G.)

SERVICIO METEOROLÓGICO NACIONAL
ESCALA 1:30.000.000
PROYECCION CONICA LAMBERT

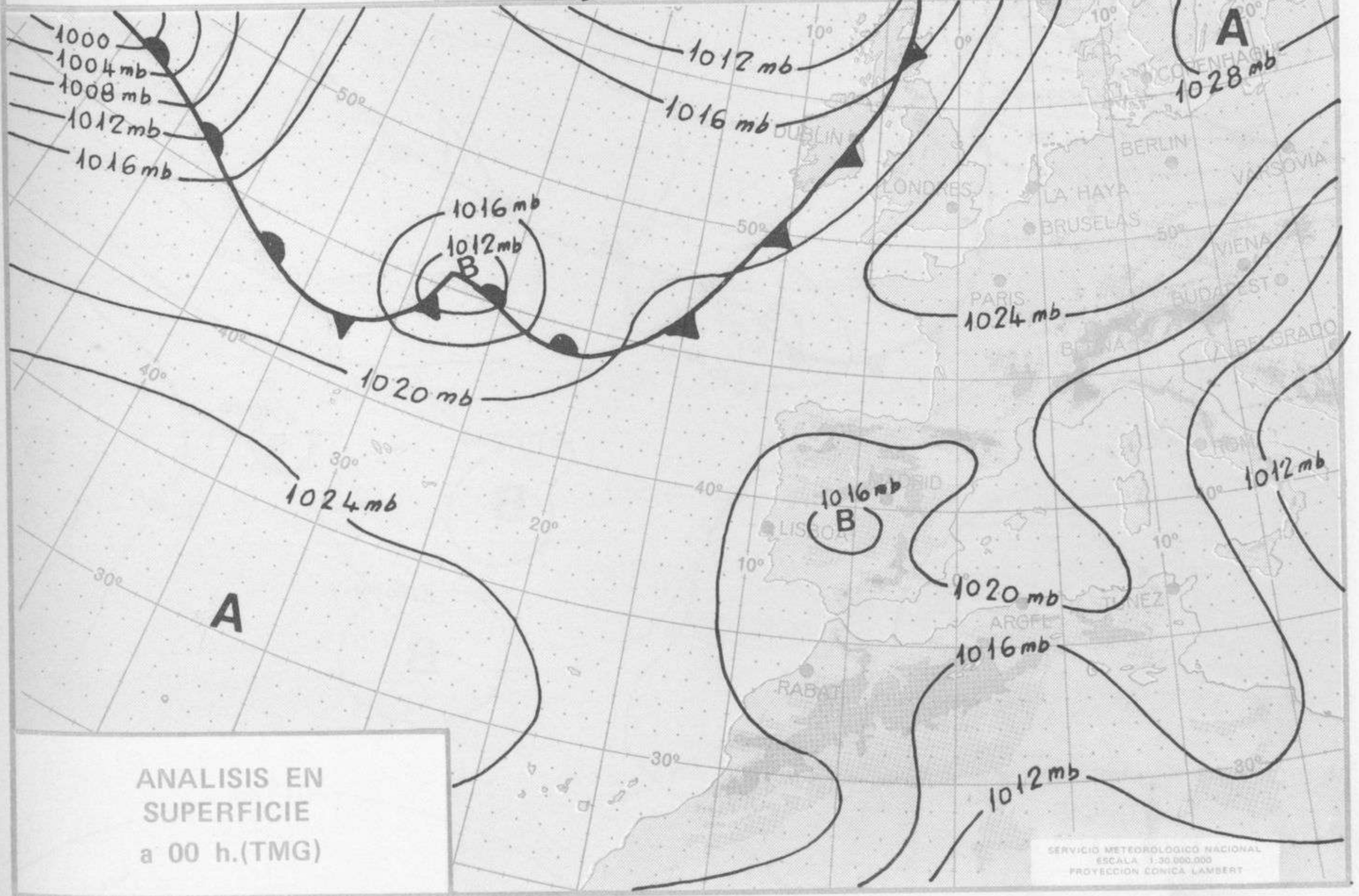
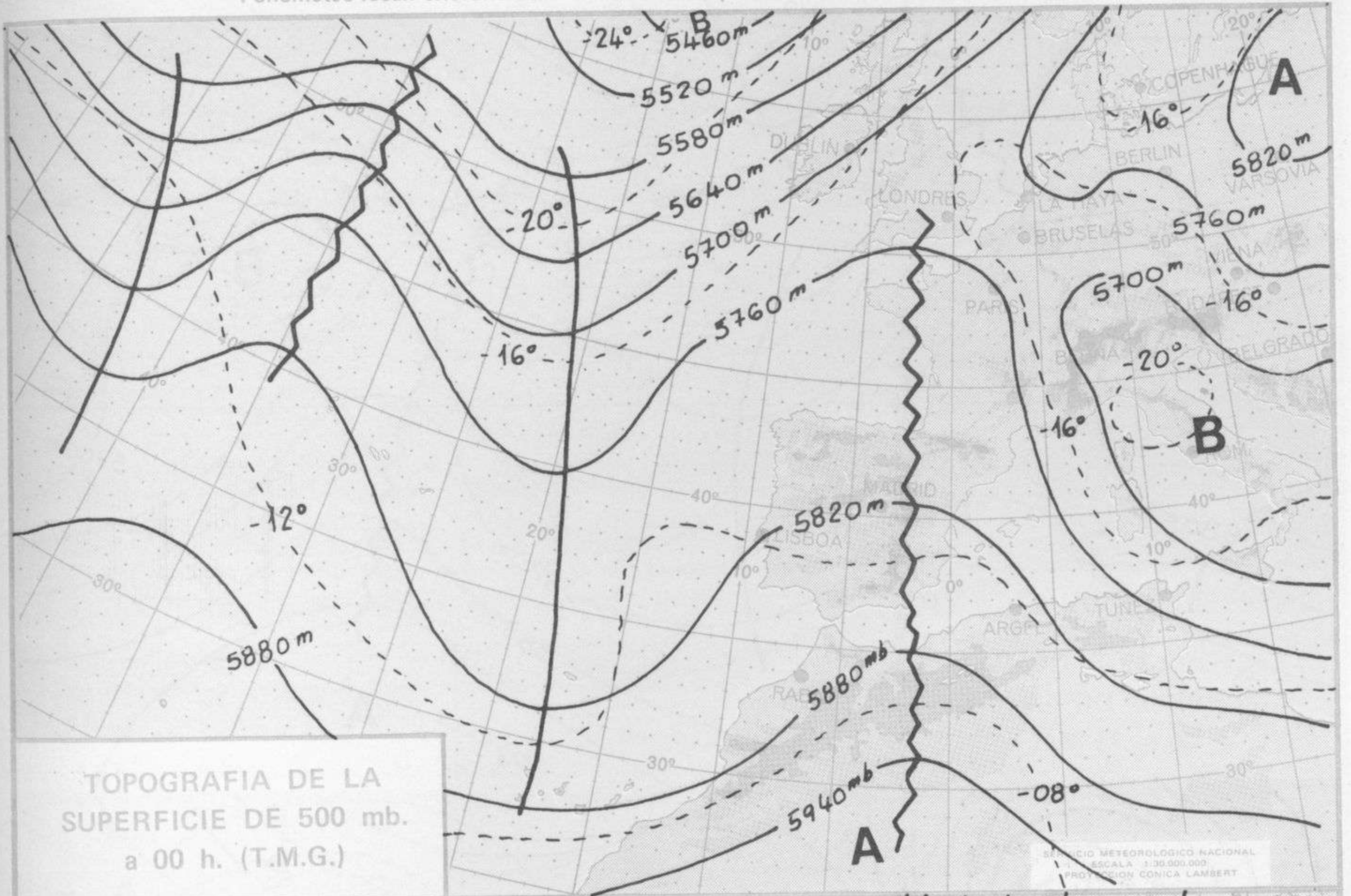


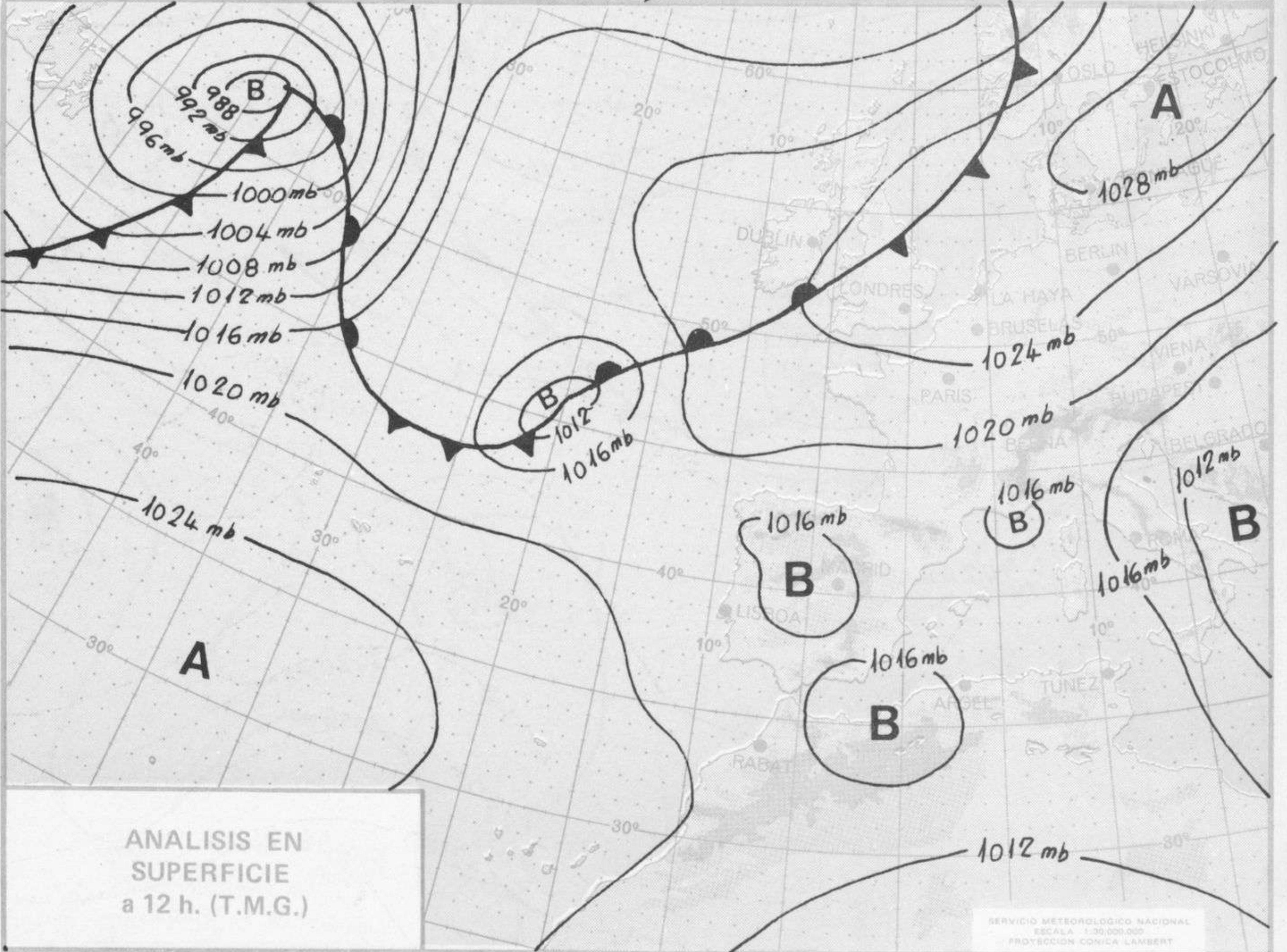
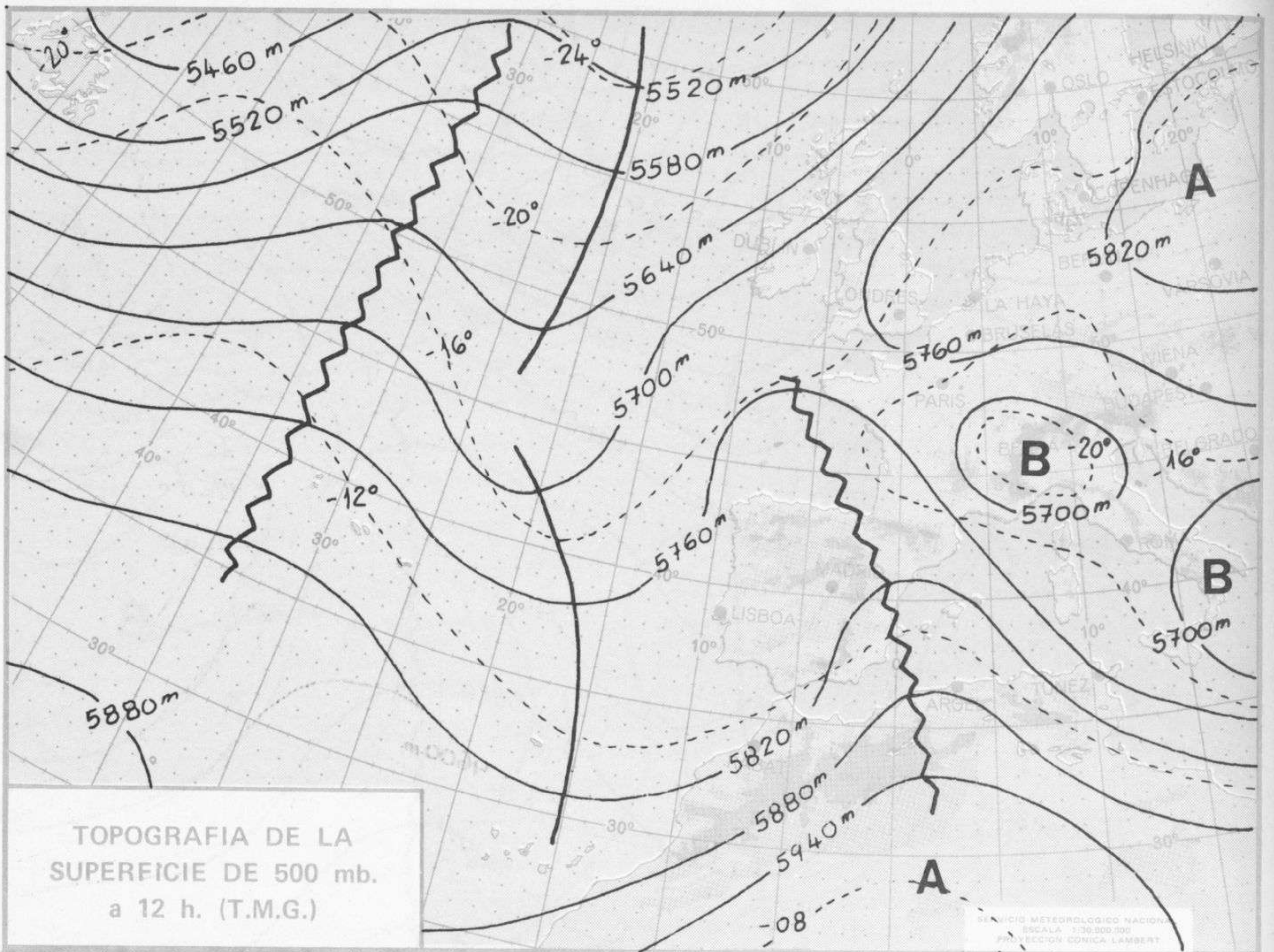
PREVISION DE OLEAJE
PARA MAÑANA
a 12 h. (T.M.G.)

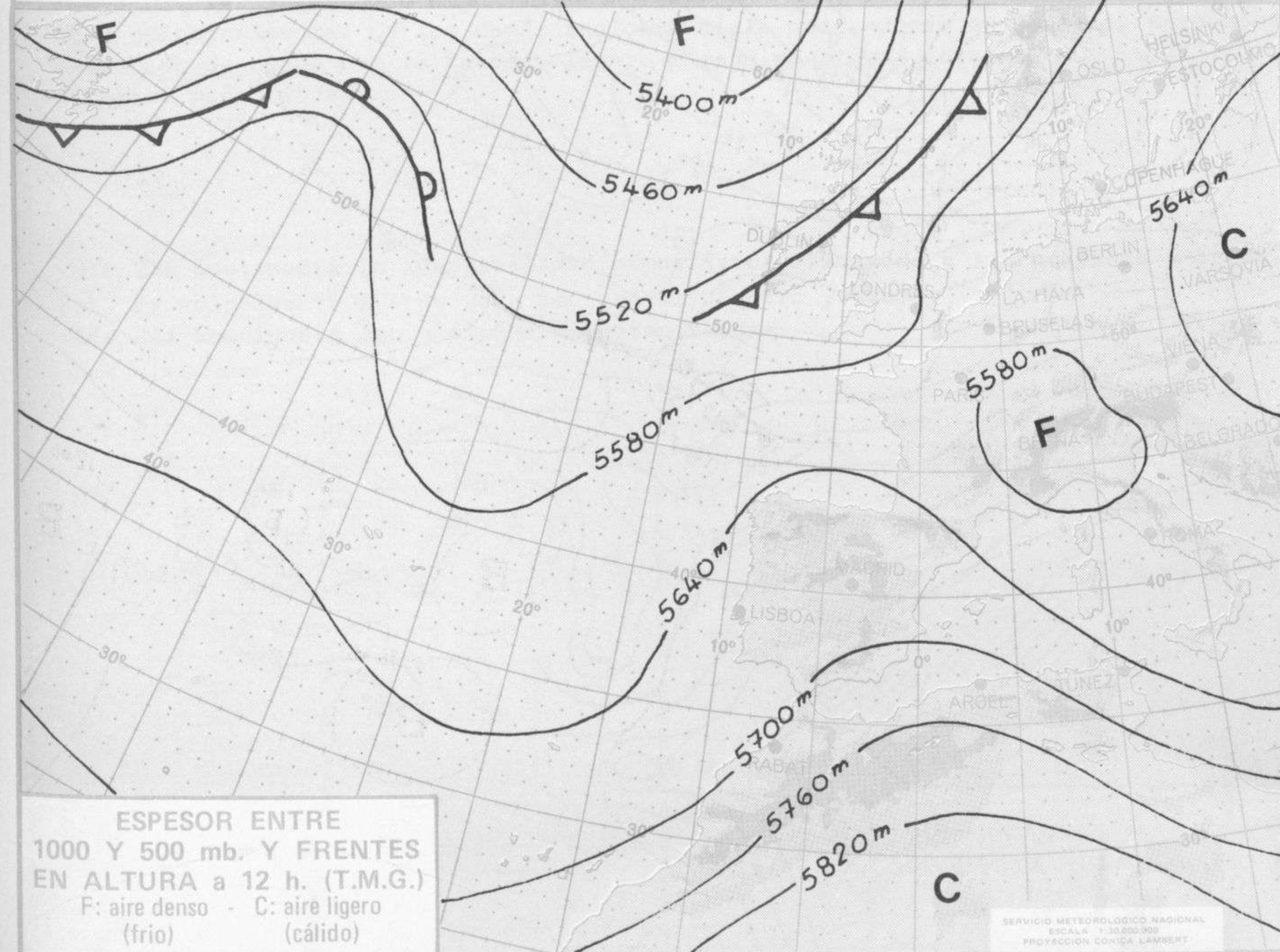
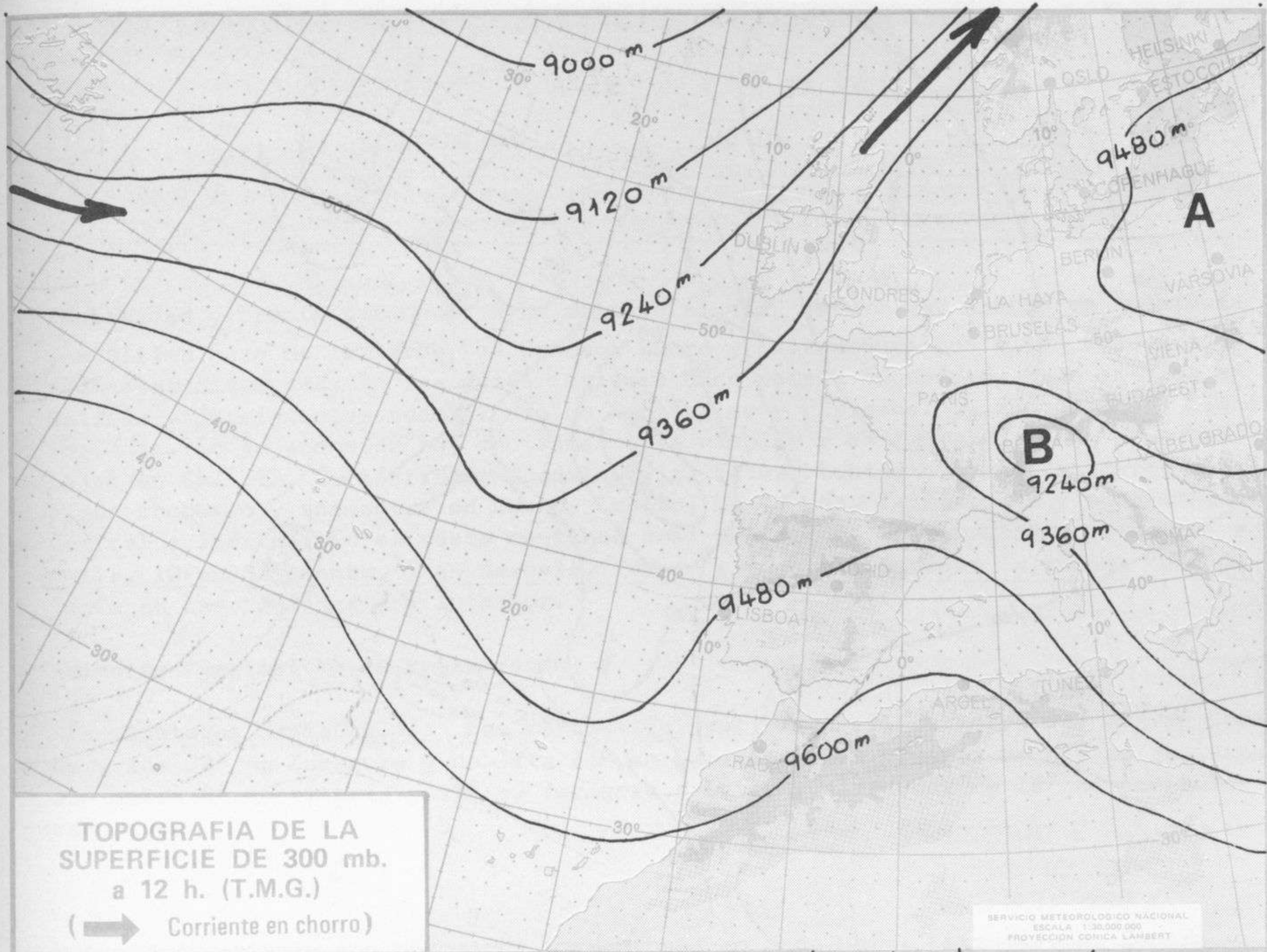
SERVICIO METEOROLÓGICO NACIONAL
ESCALA 1:30.000.000
PROYECCION CONICA LAMBERT

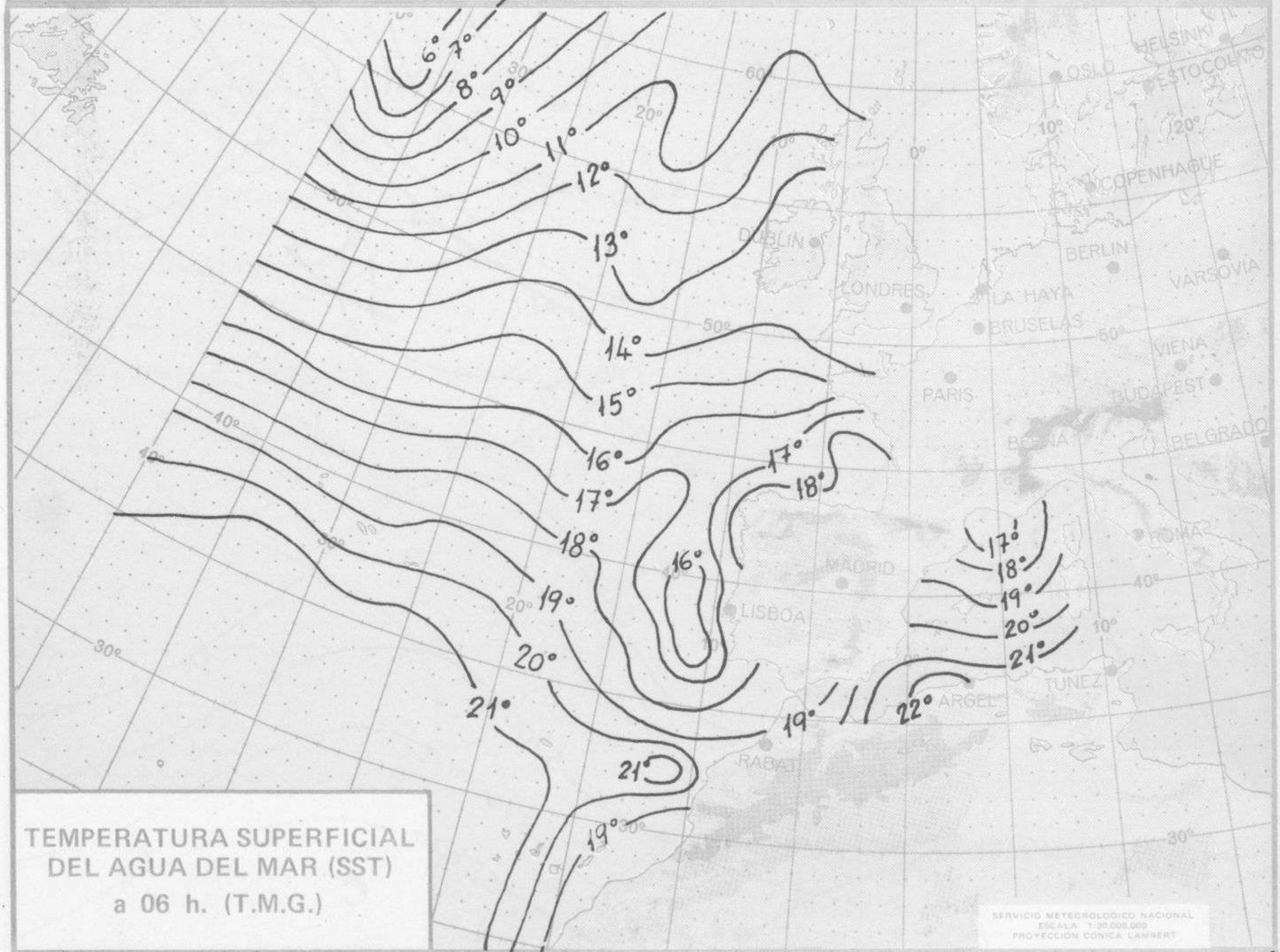
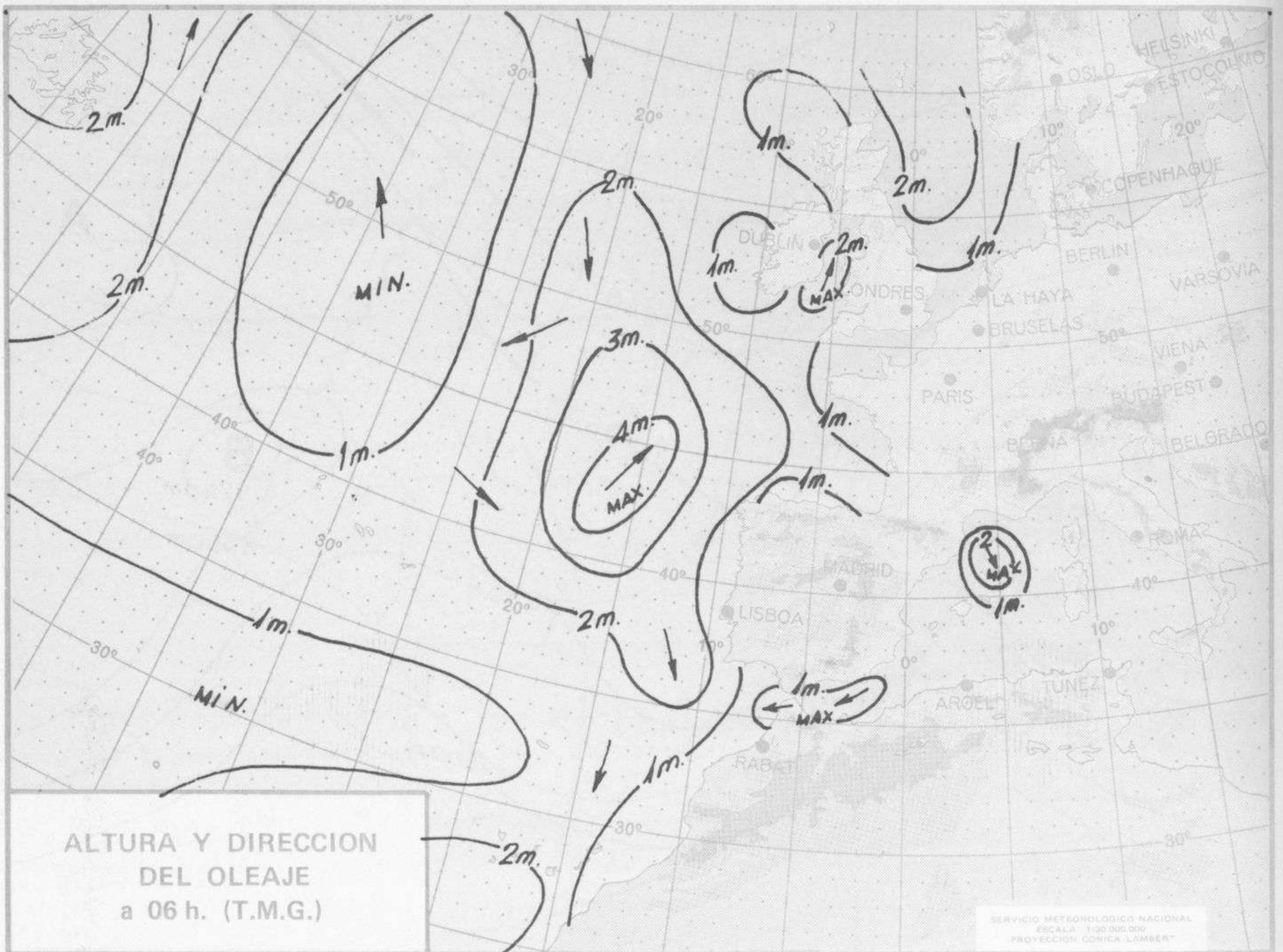


Dirección postal: Centro de Análisis y Predicción (Ciudad Universitaria), Apartado 285 - Madrid - 3 - (España) - Teléfono: 244 35 00
Fonometeo local: teléfono 094 - Fonometeo España: teléfono 232 69 40 de Madrid











COMPLEMENTO A LA INFORMACION TECNICA DIARIA



Dirección postal: Centro de Análisis y Predicción (Ciudad Universitaria), Apartado 285 - Madrid - 3 - (España) - Teléfono: 244 35 00
 Fonometeo local: teléfono 094 - Fonometeo España: teléfono 232 69 40 de Madrid

MADRID, Viernes 20 de JUNIO de 1.975

		R A D I O S O N D E O S																	
		Sondeos a 00 horas (TMG)						Sondeos a 12 horas (TMG)											
		Presiones tipo			Puntos notables			Presiones tipo			Puntos notables								
		PPP	hhh	TT	DD	dd	ff	PPP	TT	DD	PPP	TT	DD	PPP	TT	DD	PPP	TT	DD
La Coruña	08.001	1000	179	14	13	02	06	1014	15	12	1000	155	16	35	00	00	1012	17	44
		850	1546	13	64	17	08	963	12	17	850	1544	13	58	19	14	932	11	00
		700	3144	3	78	21	17	905	15	59	700	3134	4	63	19	14	900	15	50
		500	5790	-14	73	26	11	826	12	67	500	5770	-16	61	18	10	859	12	35
		400	7440	-27	67	24	15	795	8	13	400	7420	-28	60	22	16	834	13	66
		300	9450	-42	64	24	18	725	5	77	300	9420	-44		22	12	748	8	63
		250	10660	-52		24	17	630	0	78	250	10620	-54	57	19	14	634	-2	62
		200	12080	-60		25	16	497	-15	72	200	12040	-55		19	17	574	-7	61
		150	13890	-55		26	29	234	-55		150	13890	-53		22	26	377	-32	65
		100	16450	-57		26	16	203	-60		100	16480	-56		22	10	299	-58	
		70	18720	-56				190	-60		70	18790	-54		00	00	153	-52	
		50						151	-55		50	20910	-53		00	00	109	-57	
		30						102	-57		30						45	-52	
	20						73	-56		20									
Madrid / Barajas	08.221	1000	161					947	21	62	1000	105					945	24	61
		850	1567	18	58	00	00	928	25	64	850	1544	17	64	11	03	860	18	64
		700	3181	2	47	25	04	704	3	31	700	3155	3	62	29	05	665	-1	62
		500	5820	-15	61	26	11	688	2	60	500	5800	-13				640	1	
		400	7460	-27	57	26	16	649	0	70	400	7460	-26		23	29	458	-18	
		300	9470	-43	61	27	26	388	-28	57	300	9480	-41		24	25	300	-41	
		250	xxxx	xx	xx	xx	xx	259	-51	65	250	10700	-48		24	30	188	-59	
		200	12090	-58		28	39	213	-58		200	12070	-48		25	24	121	-56	
		150	13910	-57		27	31	170	-59		150	12140	-57		26	12			
		100	16410	-60		28	38	154	-56		100								
		70	16450	-60		28	19	104	-60		70								
		50	18690	-58				49	-56		50								
		30									30								
	20									20									
Palma de Mallorca / Bon Bonet	08.302	1000	193	19	33	22	08	1017	20	37	1000	174	23	59	23	08	1014	24	69
		850	1569	13		08	02	911	12	00	850	1562	12	59	22	08	865	13	60
		700	3167	3		34	19	888	14	61	700	3172	6	63	35	12	808	11	57
		500	5920	-12		33	27	507	-11		500	5840	-13		29	27	624	1	72
		400	7480	-27		31	29	345	-37		400	7500	-26		29	39	263	-48	
		300	9480	-43		30	47	221	-57		300	9520	-41		29	47	196	-58	
		250	10680	-52		31	33	194	-60		250	10730	-50		30	52	142	-56	
		200	12100	-60		32	21				200	12170	-57		29	54			
		150									150	13990	-56						
		100									100	16570	-56						
		70									70								
		50									50								
		30									30								
	20									20									
Santa Cruz de Tenerife	60.020	1000	197	18	56	33	06	1020	20	57	1000	197	21	61			1019	22	63
		850	1577	18	72	33	08	954	14	98	850	1566	13				901	10	56
		700	3201	6	58	27	30	853	18	70	700	3171	5				848	13	
		500	5870	7		27	50	617	-2	00	500	5840	-9				612	-1	
		400	7560	-21		27	60	506	-7		400	7530	-18				386	-20	
		300	9620	-37		27	65	251	-47		300	9630	-33				270	-35	
		250	10850	-47		27	50	119	-69		250	10850	xx						
		200	12310	-54		27	65	85	-69		200								
		150	14130	-62		27	50	54	-62		150								
		100	16570	-xx		27	39				100								
		70	18710	-69		27	40				70								
		50									50								
		30									30								
	20									20									

V I E N T O E N A L T I T U D																
Estación	Tipo de Sonda	Indicativo	dia/hora	Tierra dd ff	1.000m. dd ff	1.500m. dd ff	2.000m. dd ff	3.000m. dd ff	4.000m. dd ff	5.500m. dd ff	7.000m. dd ff	9.000m. dd ff	10.500m. dd ff	12.000m. dd ff	13.500m. dd ff	16.000m. dd ff

