

BOLETÍN Meteorológico



Ministerio de Medio Ambiente
Instituto Nacional de Meteorología

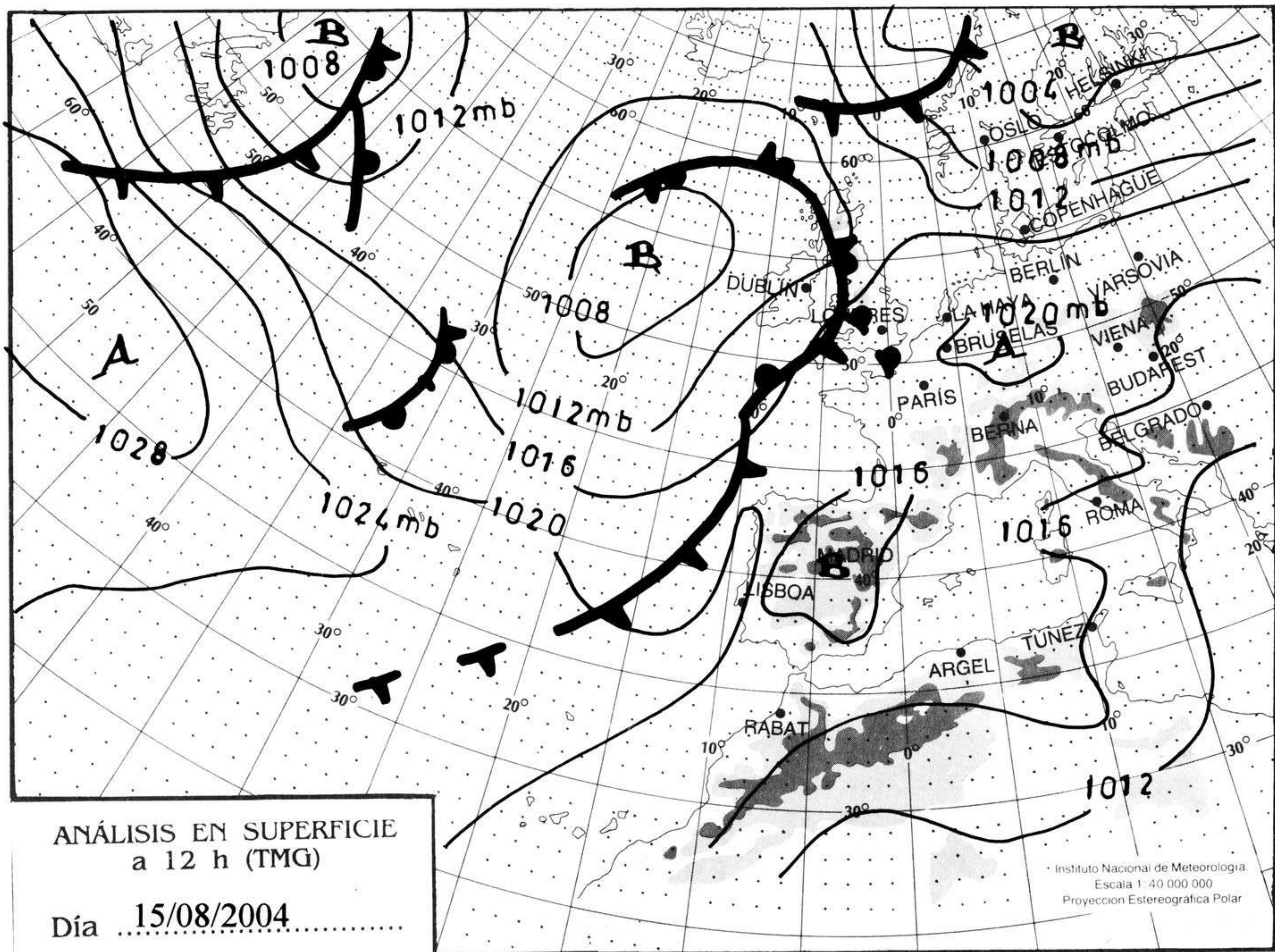
Número 229. Lunes 16 de agosto de 2004

ESTACIONES	TEMPERATURA °C		PRECIPITACIÓN l/m ²		HORAS DE SOL (3)	ESTACIONES	TEMPERATURA °C		PRECIPITACIÓN l/m ²		HORAS DE SOL (3)
	MÁX (1)	MÍN (2)	DÍA (1)	NOCHE (2)			MÁX (1)	MÍN (2)	DÍA (1)	NOCHE (2)	
C.A. DE GALICIA						JAÉN	33,1	21,9			-
A CORUÑA	22,8	20,4	ip		1,3	MÁLAGA	31,1	19,5			12
SANTIAGO DE COMPOSTELA	23,5	17,1	ip	22	2,8	SEVILLA	36,6	21,4			9,6
LUGO	25,4	17,0	0,3	0,5	-	CIUDAD A. DE CEUTA					
OURENSE	-	-	-	-	-	CEUTA	27,6	22,2			-
PONTEVEDRA	23,8	18,6	8	3	2,4	CIUDAD A. DE MELILLA					
C.A. PRINCIPADO DE ASTURIAS						MELILLA	29,4	21,6			10,9
OVIEDO	23,9	17,1			1	C.A. DE EXTREMADURA					
C.A. DE CANTABRIA						BADAJOS	34,8	19,5			12,7
SANTANDER	23,6	19,6			5,8	MÉRIDA	34,9	17,9			-
C.A. DEL PAÍS VASCO						CÁCERES	34,9	18,5			13,2
BILBAO	31,5	17,4			8	C.A. DE CASTILLA Y LEÓN					
SAN SEBASTIÁN	28,5	18,1			8,6	ÁVILA	31,8	14,1			12,8
VITORIA	34,6	14,4			11,6	BURGOS	33,4	13,5			12,2
C.A. DE LA RIOJA						LEÓN	29,4	14,5			9,2
LOGROÑO	36,5	17,4			12,1	PALENCIA	31,0	13,2			-
C. FORAL DE NAVARRA						SALAMANCA	32,5	14,5			12,6
PAMPLONA	33,9	16,1		3	12,7	SEGOVIA	33,5	14,4			12,9
C.A. DE ARAGÓN						SORIA	33,8	14,9			12,4
HUESCA	35,1	19,5			12,4	VALLADOLID	34,4	16,4			11,9
TERUEL	36,2	14,1			9,9	ZAMORA	32,4	17,5			11,3
ZARAGOZA	38,1	21,5			12,1	C.A. DE CASTILLA-LA MANCHA					
C.A. DE CATALUÑA						ALBACETE	35,8	18,5			12,5
BARCELONA	32,9	22,0			7,4	CIUDAD REAL	36,4	21,4			11,7
GIRONA	32,8	18,9			11,2	CUENCA	34,0	16,4			12
LLEIDA	35,8	19,1			12,5	GUADALAJARA	-	11,5			-
TARRAGONA	-	-	-	-	-	TOLEDO	-	18,9			13,2
C.A. DE LES ILLES BALEARS						C. DE MADRID					
PALMA DE MALLORCA	34,4	19,4			12,5	MADRID	34,9	14,5			13,4
IBIZA	30,9	22,1			11,9	C.A. DE CANARIAS					
MAHÓN	30,9	23,9			10,4	LAS PALMAS DE GRAN CANARIA	27,9	22,8			10,9
C.A. VALENCIANA						FUERTEVENTURA	28,6	23,6			10,8
ALICANTE	31,8	19,9			11,1	LANZAROTE	30,6	22,4			10,8
CASTELLÓN	31,8	22,8			12,5	SANTA CRUZ DE TENERIFE	31,8	23,8			10,7
VALENCIA	31,9	22,1			12,2	EL HIERRO	27,3	23,9			9,8
C.A. DE LA REGIÓN DE MURCIA						LA PALMA	28,9	23,4			6,5
MURCIA	35,1	22,4			12,6	NOTA:					
C.A. DE ANDALUCÍA						(1) Las máximas y precipitaciones del día son de 06 a 18 (hora TMG) de ayer.					
ALMERÍA	30,2	21,5			11,5	(2) Las mínimas y precipitaciones de la noche son de 18 de ayer a 06 (hora TMG) de hoy.					
CÁDIZ	26,5	22,0			-	(3) Las horas de sol son de ayer.					
CÓRDOBA	37,8	19,4			12,6	Las unidades utilizadas son: °C para la temperatura y litros por metro cuadrado para la precipitación					
GRANADA	35,4	15,2			12,2	Precipitación: Sin dato es cero. "ip": inapreciable. "-": Información no disponible					
HUELVA	32,4	19,4			-	Temperaturas y horas de sol: "-": Información no disponible					

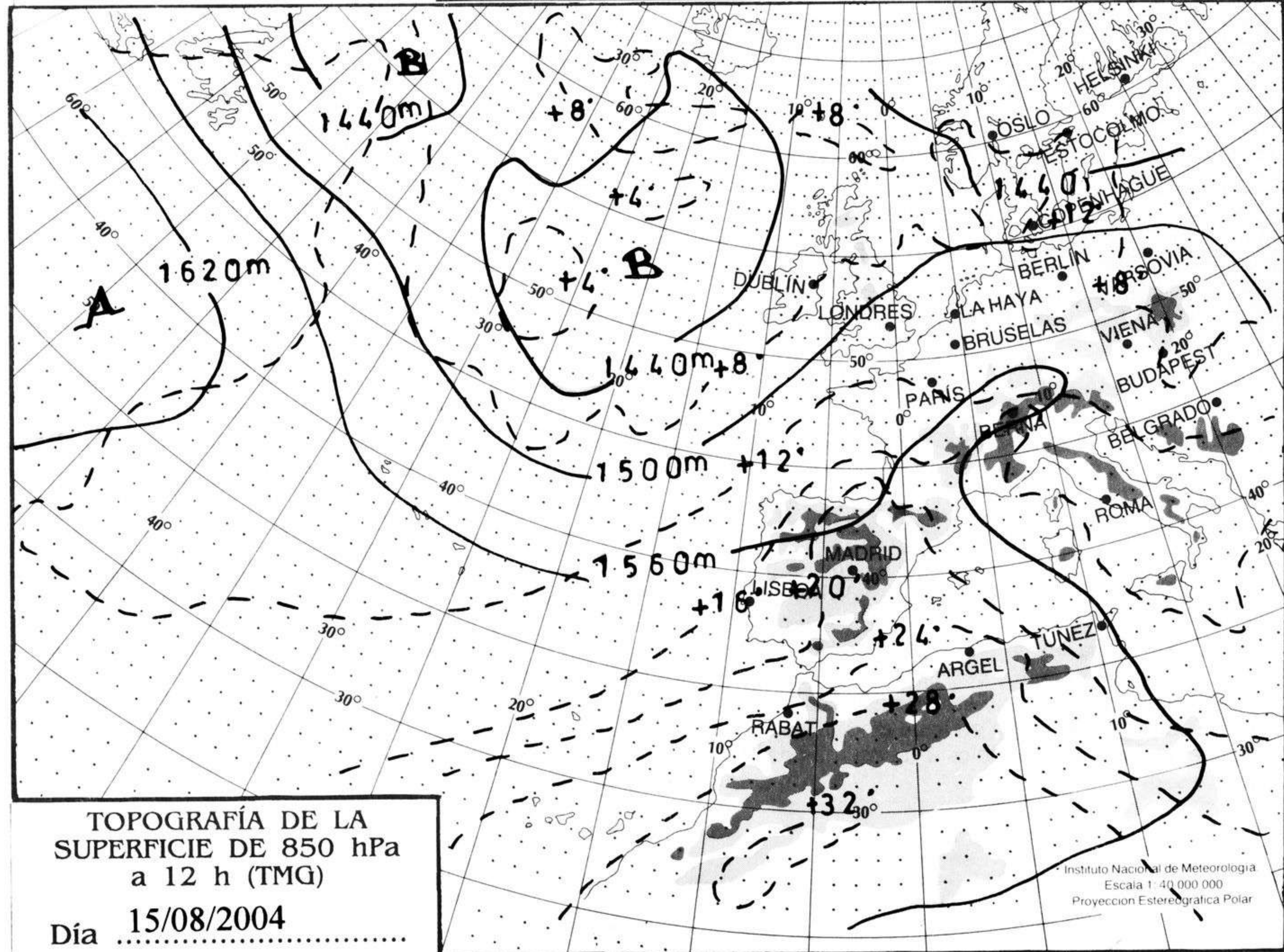
INFORMACIÓN GENERAL A LAS 06 (hora TMG)

Durante las últimas 24 horas ha estado muy nuboso con precipitaciones débiles, ocasionalmente moderadas, en Galicia y Cantábrico occidental. La nubosidad ha aumentando en el noroeste de Castilla y León y en el País Vasco. Por la tarde hubo nubosidad de evolución en los Pirineos y el sur del Sistema Ibérico con tormentas aisladas que se reactivaron por la noche en Navarra y Huesca, dando precipitaciones de intensidad localmente fuerte o muy fuerte. Poco nuboso en el resto, con bancos de nubes bajas en el mar de Alborán. Brumas y bancos de niebla en Galicia, comunidades cantábricas y litoral mediterráneo. Las temperaturas mínimas han subido ligera a moderadamente en el sur de Galicia, han bajado en igual medida en el centro peninsular y casi no han cambiada en el resto. Vientos del NE moderados en Canarias, flojos a moderados del W y NW en el cantábrico oriental y del SE en Castilla y León y flojos variables en el resto.

Teléfonos del servicio de información meteorológica TELETIEMPO: Teletiempo nacional: 807 170 365. Teletiempo provincial: 807 170 3?? (completar con las dos primeras cifras del Código Postal para obtener la información meteorológica de la provincia deseada). Teletiempo marítimo: 807 170 37X donde X es: 0 (Baleares), 1 (Mediterráneo), 2 (Cantábrico y Galicia), 3 (Canarias y Andalucía Occidental) y 4 (Atlántico). Teletiempo de montaña: 807 170 38Y donde Y es: 0 (Pirineos), 1 (Picos de Europa), 2 (Sierra de Madrid), 3 (Sistema Ibérico), 4 (Sierra Nevada) y 5 (Sierra de Gredos). Teletiempo internacional: 807 170 388. TARIFAS: Coste máximo por minuto (IVA incluido) de 0,41 € en llamadas desde teléfonos de la red fija y de 0,76 € en llamadas desde teléfono móvil (los primeros 20 segundos tienen el coste de la tarifa soporte del operador de acceso).



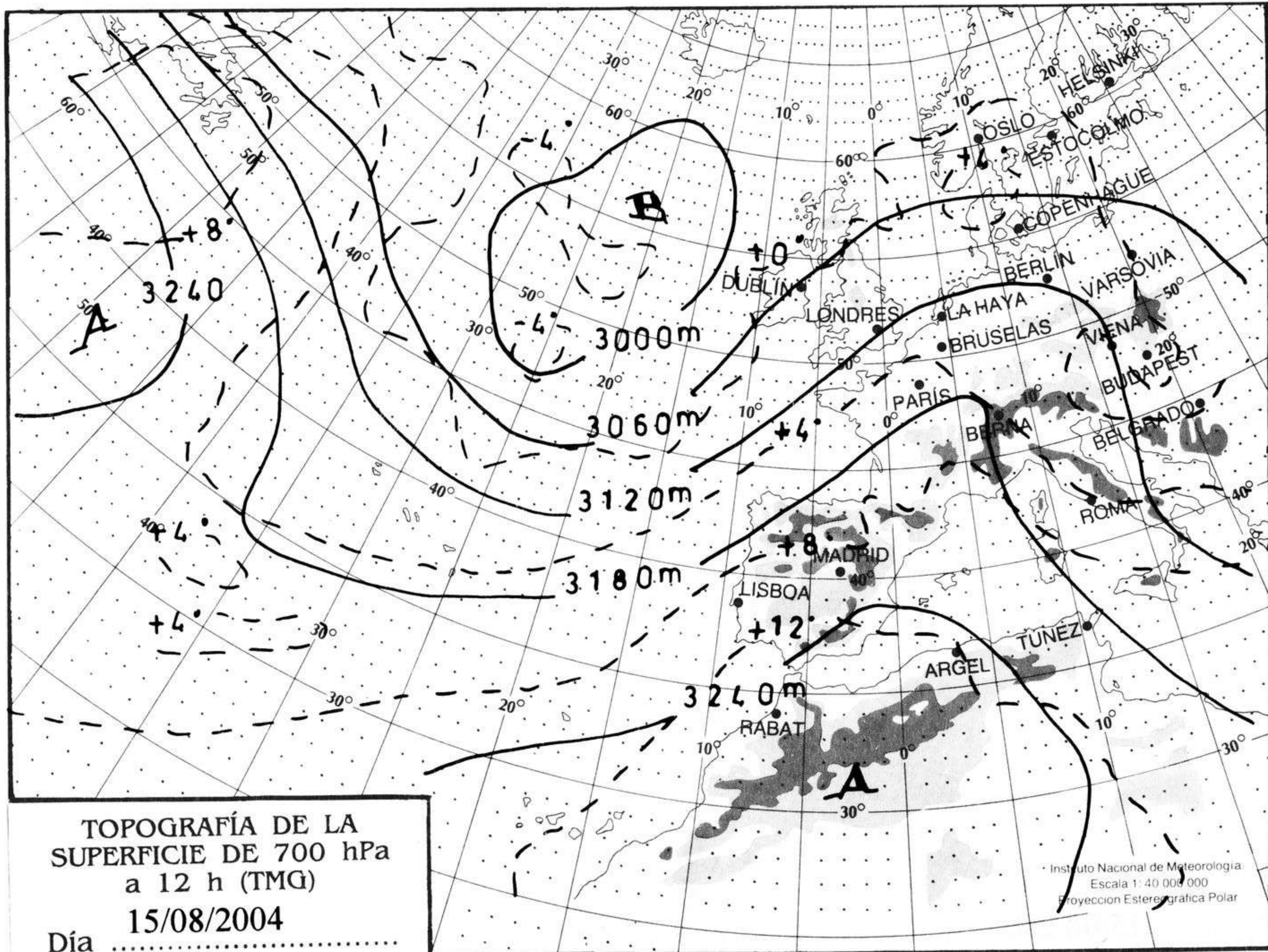
mm
800
790
780
770
760
750
740
730
720
710
700



nudos
110
100
90
80
70
60
50
40
30
20
10

hPa

1060
1050
1040
1030
1020
1010
1000
990
980
970
960
950
940



km/h

200
190
180
170
160
150
140
130
120
110
100
90
80
70
60
50
40
30
20
10

