

BOLETÍN Meteorológico



Ministerio de Medio Ambiente
Instituto Nacional de Meteorología

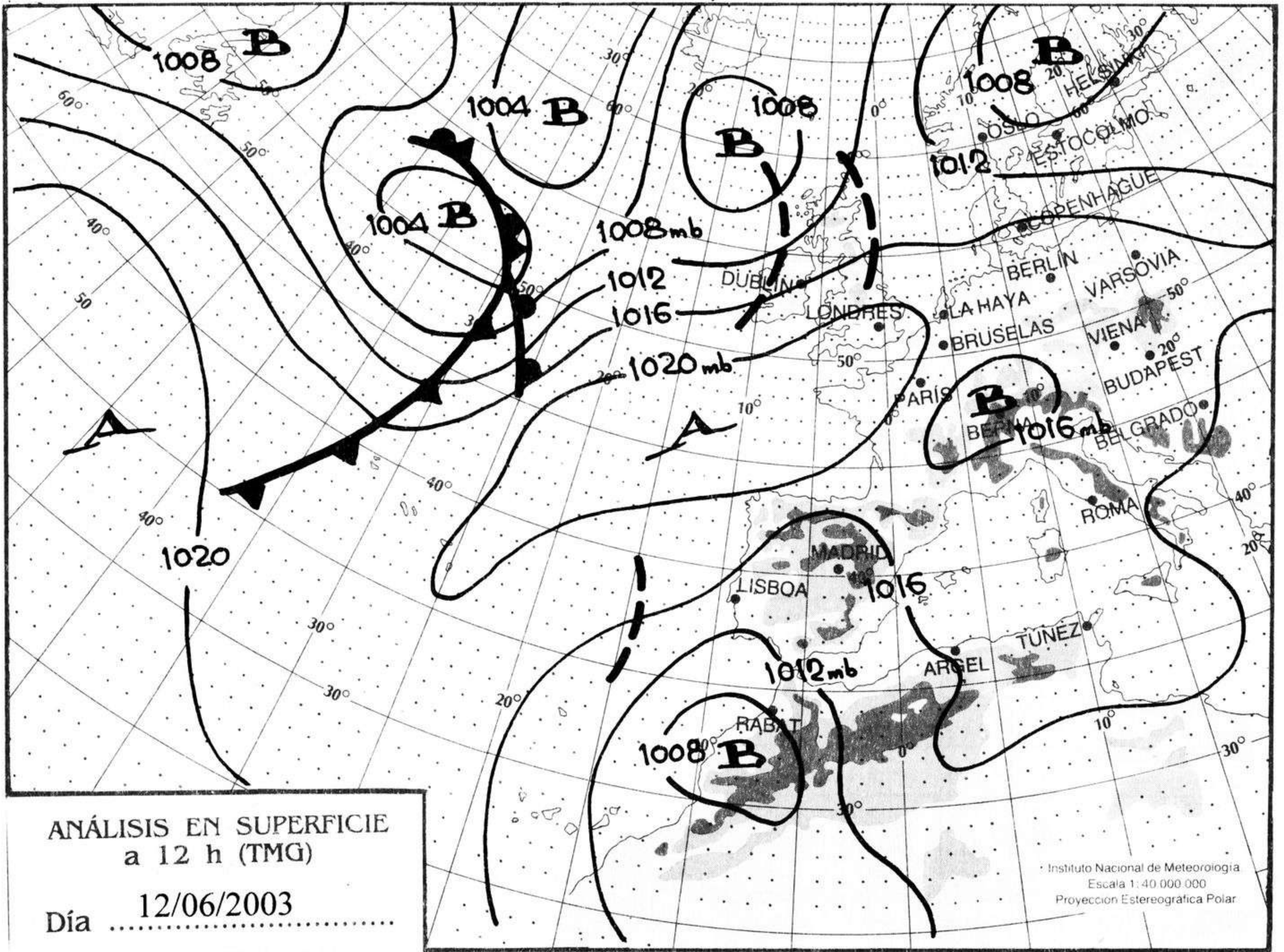
Número 164. Viernes 13 de junio de 2003

ESTACIONES	TEMPERATURA °C		PRECIPITACIÓN l/m2		HORAS DE SOL (3)	ESTACIONES	TEMPERATURA °C		PRECIPITACIÓN l/m2		HORAS DE SOL (3)
	MÁX (1)	MÍN (2)	DÍA (1)	NOCHE (2)			MÁX (1)	MÍN (2)	DÍA (1)	NOCHE (2)	
C.A. DE GALICIA						JAÉN	36,6	26,6			8,2
A CORUÑA	22,4	17,8			6,8	MÁLAGA	27,5	19,5			9
SANTIAGO DE COMPOSTELA	26,6	17,4			8,9	SEVILLA	39,1	21,9			12
LUGO	19,9	14,6			1,1	CIUDAD A. DE CEUTA					
OURENSE	-	16,9	-	-	10	CEUTA	25,2	20,5			-
PONTEVEDRA	31,6	20,6			12,3	CIUDAD A. DE MELILLA					
C.A. PRINCIPADO DE ASTURIAS						MELILLA	25,5	21,5			3,4
OVIEDO	19	16,4	4	0,1	0	C.A. DE EXTREMADURA					
C.A. DE CANTABRIA						BADAJOS	40,1	20,4			10,8
SANTANDER	21,4	18,4			5,3	MÉRIDA	40,2	19			-
C.A. DEL PAÍS VASCO						CÁCERES	36,6	19,9			8,7
BILBAO	23,1	17,5		0,7	0,3	C.A. DE CASTILLA Y LEÓN					
SAN SEBASTIÁN	20,9	-		-	-	ÁVILA	28,5	18,9			1,9
VITORIA	30,1	13,1	0,1	1	-	BURGOS	29,1	12,9	0,7	0,6	0,7
C.A. DE LA RIOJA						LEÓN	13,5	15,4		2	10,4
LOGROÑO	31,8	17,1			6	PALENCIA	31,4	-		-	-
C. FORAL DE NAVARRA						SALAMANCA	33,1	15,1			5,8
PAMPLONA	34,4	17,9			8,4	SEGOVIA	31,1	20,8			3,4
C.A. DE ARAGÓN						SORIA	31,1	14,5			10,7
HUESCA	-	19,9	-	-	12,4	SORIA	32,1	16,4			6
TERUEL	29,4	10,8			13,4	VALLADOLID	-	17,1	-	-	6,6
ZARAGOZA	37	17,6			13	C.A. DE CASTILLA-LA MANCHA					
C.A. DE CATALUÑA						ALBACETE	33,5	16,1			12,7
BARCELONA	31,9	20			11,2	CIUDAD REAL	36,5	19,1			11,5
GIRONA	34,4	15,8			12,5	CUENCA	32,4	16,5			12,9
LLEIDA	35,8	18,6			12,8	GUADALAJARA	-	19,1	-	-	10,7
TARRAGONA	-	-	-	-	-	TOLEDO	37,0	21,1	-	-	7,9
C.A. DE LES ILLES BALEARS						C. DE MADRID					
PALMA DE MALLORCA	35,5	17,4			14,3	MADRID	35,5	16,2			9,3
IBIZA	30,4	22,5			13,2	C.A. DE CANARIAS					
MAHÓN	30,8	21,9			13,2	LAS PALMAS DE GRAN CANARIA	-	19,4			12,2
C.A. VALENCIANA						FUERTEVENTURA	28,4	18,2			10,5
ALICANTE	31,9	19,9			13,6	LANZAROTE	26,9	18,9			8
CASTELLÓN	32,1	20,2			13,4	SANTA CRUZ DE TENERIFE	27,6	20			11,8
VALENCIA	31,6	19,9			13,7	EL HIERRO	24,6	20,5			9
C.A. DE LA REGIÓN DE MURCIA						LA PALMA	25,4	18,4			7,3
MURCIA	34,9	20,6			13,9	NOTA:					
C.A. DE ANDALUCÍA						(1) Las máximas y precipitaciones del día son de 06 a 18 (hora TMG) de ayer.					
ALMERÍA	34,8	25,6			8,6	(2) Las mínimas y precipitaciones de la noche son de 18 de ayer a 06 (hora TMG) de hoy.					
CÁDIZ	30,2	24,8			-	(3) Las horas de sol son de ayer.					
CÓRDOBA	40,8	19,4			10,5	Las unidades utilizadas son: °C para la temperatura y litros por metro cuadrado para la precipitación					
GRANADA	34,9	19,8			8,9	Precipitación: Sin dato es cero "ip": inapreciable. "-": Información no disponible					
HUELVA	-	21,4	-	-	11,4	Temperaturas y horas de sol: "-": Información no disponible					

INFORMACIÓN GENERAL A LAS 06 (hora TMG)

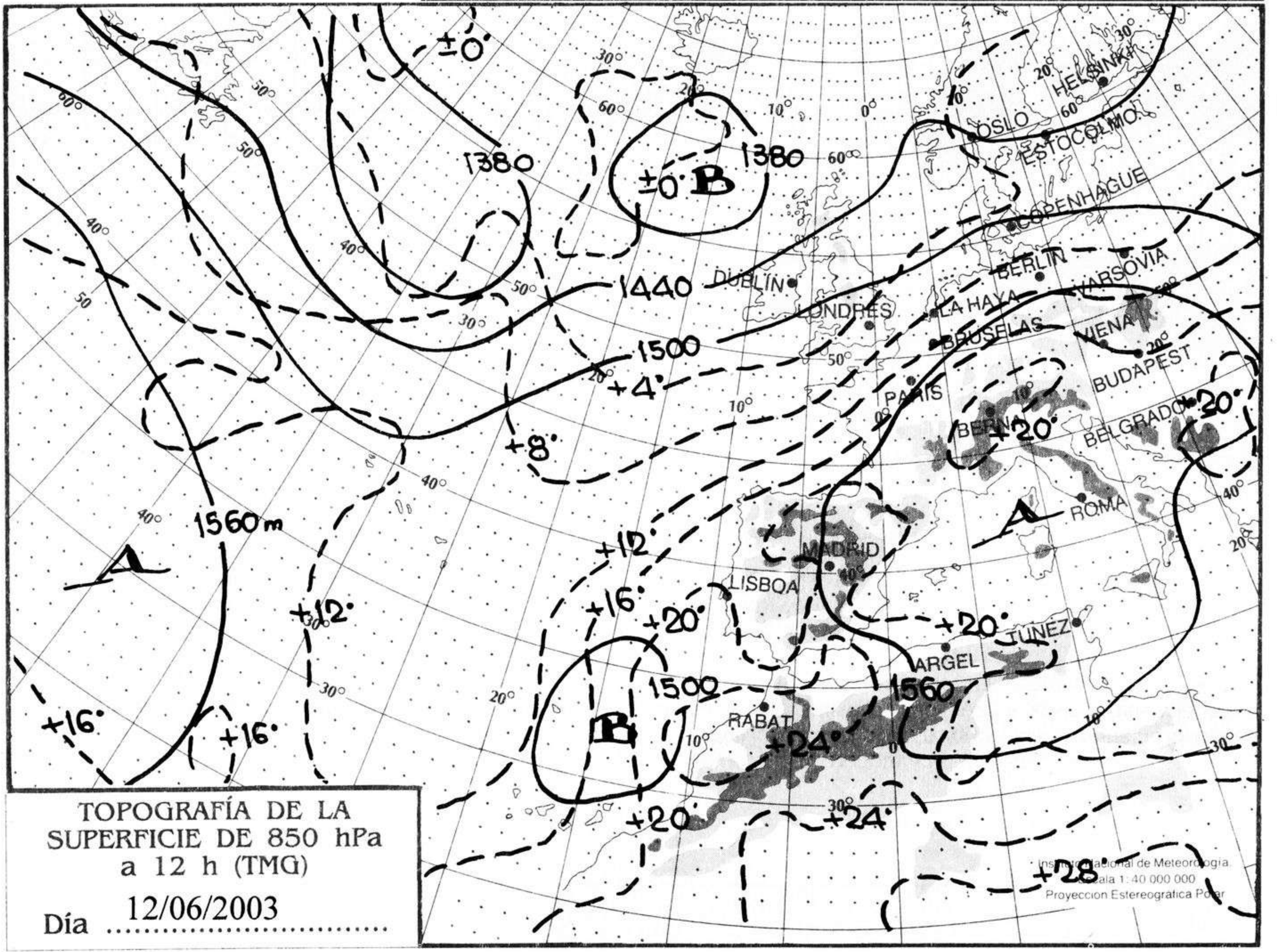
Durante las últimas 24 horas ha estado muy nuboso o cubierto con nubes bajas y alguna precipitación débil en el litoral cantábrico, área del Estrecho y Melilla. Durante el día de ayer hubo nubosidad de evolución en la meseta norte, alto Ebro, norte de Sistema Ibérico, Pirineos, Galicia y Asturias, con tormentas que fueron ocasionalmente fuertes el oeste de Galicia. Nubes medias y altas en el resto de la península, excepto en el tercio oriental. Poco nuboso o con algún intervalo nuboso en el resto. Ha habido nieblas en la costa cantábrica y brumas en puntos de la costa mediterránea, Galicia y área del Estrecho. Las temperaturas mínimas han experimentado un ascenso ligero en el tercio occidental y sin cambios o en descenso ligero en el resto. El viento ha sido moderado a fuerte del E en el Estrecho, moderado en Almería y moderado de componente N en Canarias.

Teléfonos del servicio de información meteorológica TELETIEMPO: Teletiempo nacional: 906 365 365. Teletiempo provincial: 906 365 3?? (completar con las dos primeras cifras del Código Postal para obtener la información meteorológica de la provincia deseada). Teletiempo marítimo: 906 365 37X donde X puede ser 0 (Baleares), 1 (Mediterráneo), 2 (Cantábrico y Galicia), 3 (Canarias y Andalucía Occidental) y 4 (Atlántico). Teletiempo de montaña: 906 365 38Y donde Y puede ser 0 (Pirineos), 1 (Picos de Europa), 2 (Sierra de Madrid), 3 (Sistema Ibérico) y 4 (Sierra Nevada). Teletiempo internacional: 906 365 388. TARIFAS: normal (0,33 €/min + 0,10 € conexión, IVA incluido); reducida (0,26 €/min + 0,10 € conexión, IVA incluido). La tarifa normal es de lunes a viernes (no festivos en horario nacional), en horario de 8:00 a 20:00 horas; el resto es tarifa reducida.




ANÁLISIS EN SUPERFICIE
a 12 h (TMG)
Día 12/06/2003

Instituto Nacional de Meteorología
Escala 1:40 000 000
Proyección Estereográfica Polar



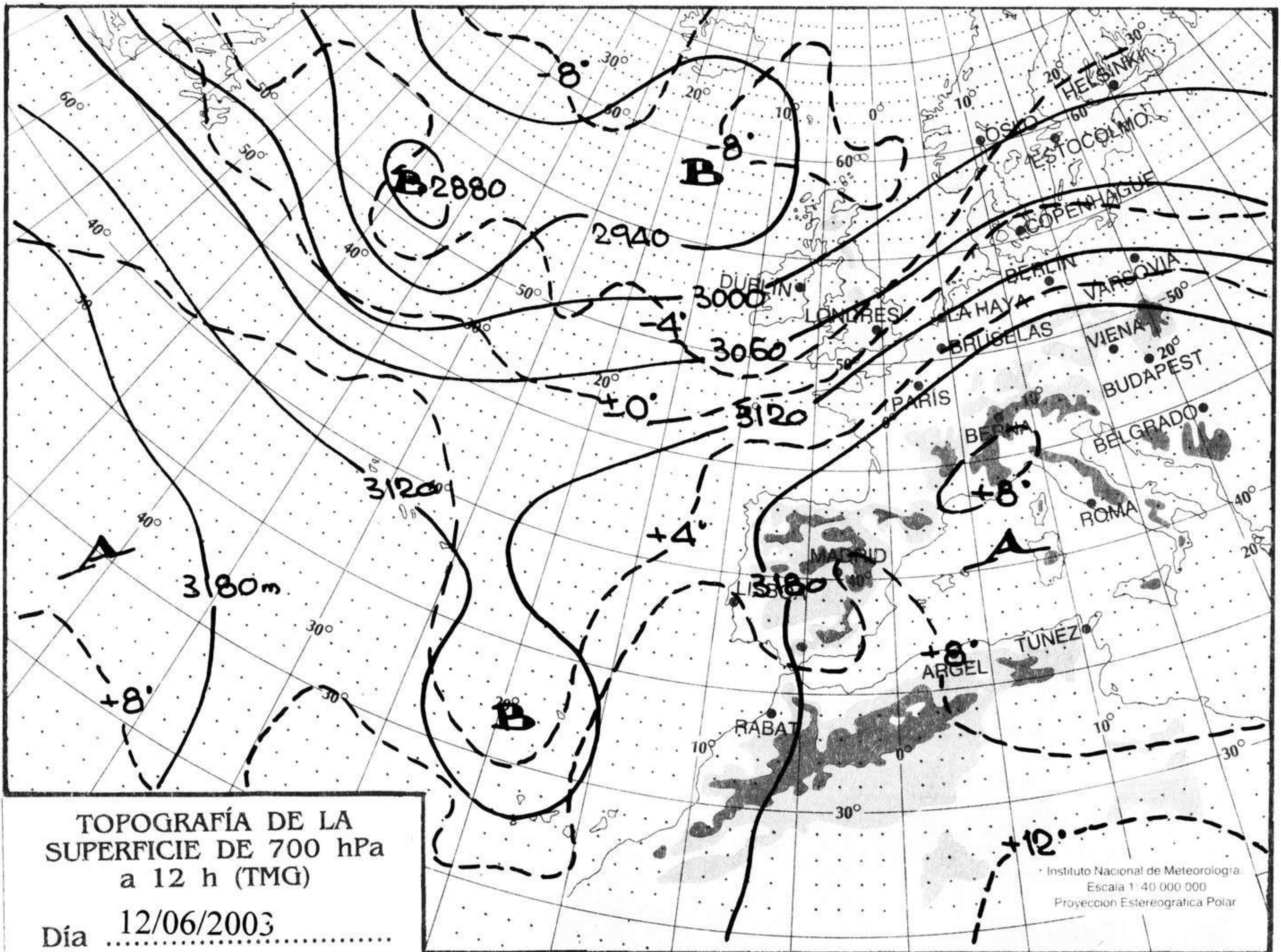
TOPOGRAFÍA DE LA
SUPERFICIE DE 850 hPa
a 12 h (TMG)
Día 12/06/2003

Instituto Nacional de Meteorología
Escala 1:40 000 000
Proyección Estereográfica Polar



hPa

1060
1050
1040
1030
1020
1010
1000
990
980
970
960
950
940



km./h.

200
190
180
170
160
150
140
130
120
110
100
90
80
70
60
50
40
30
20
10

