

Boletín Meteorológico



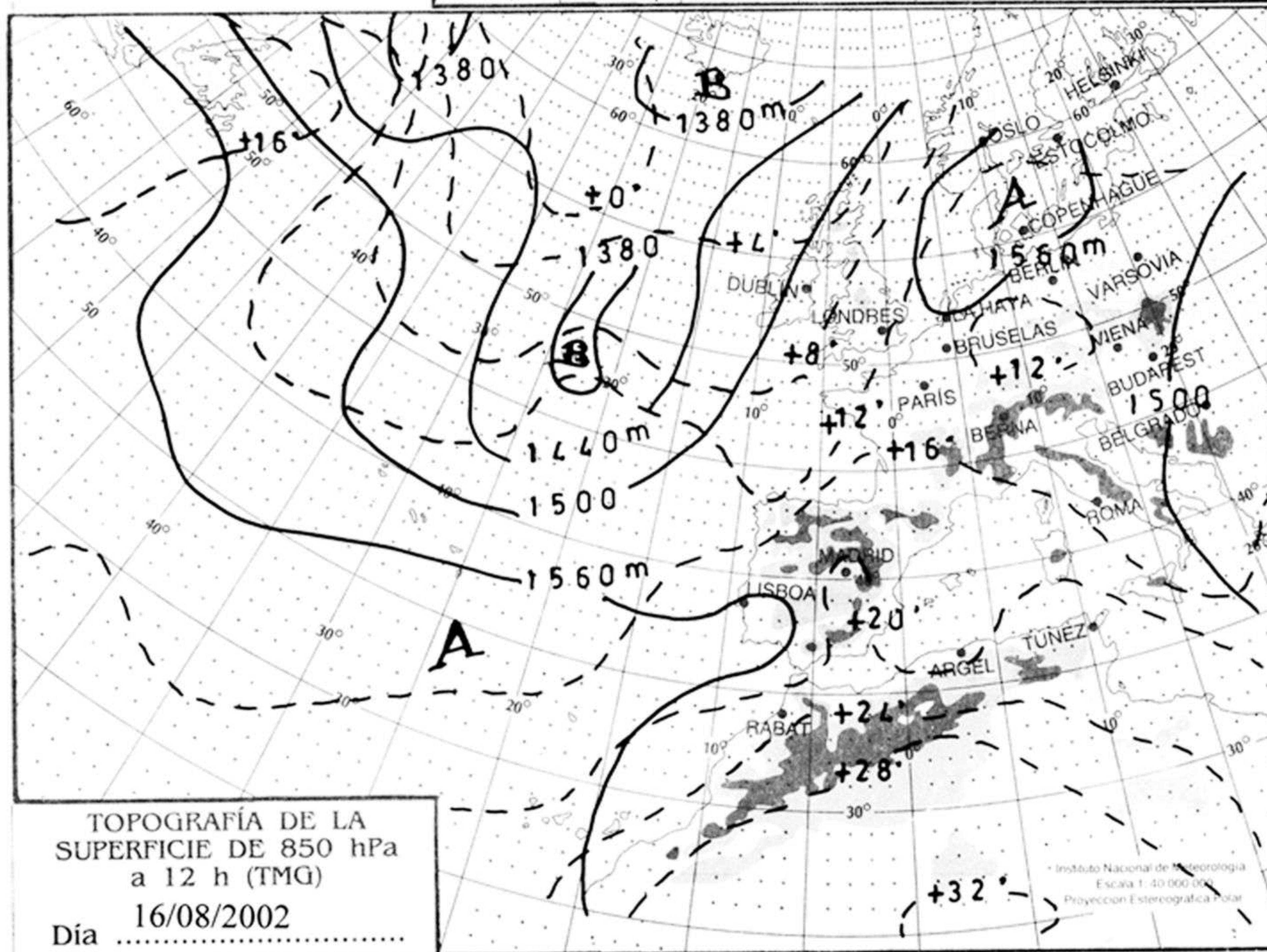
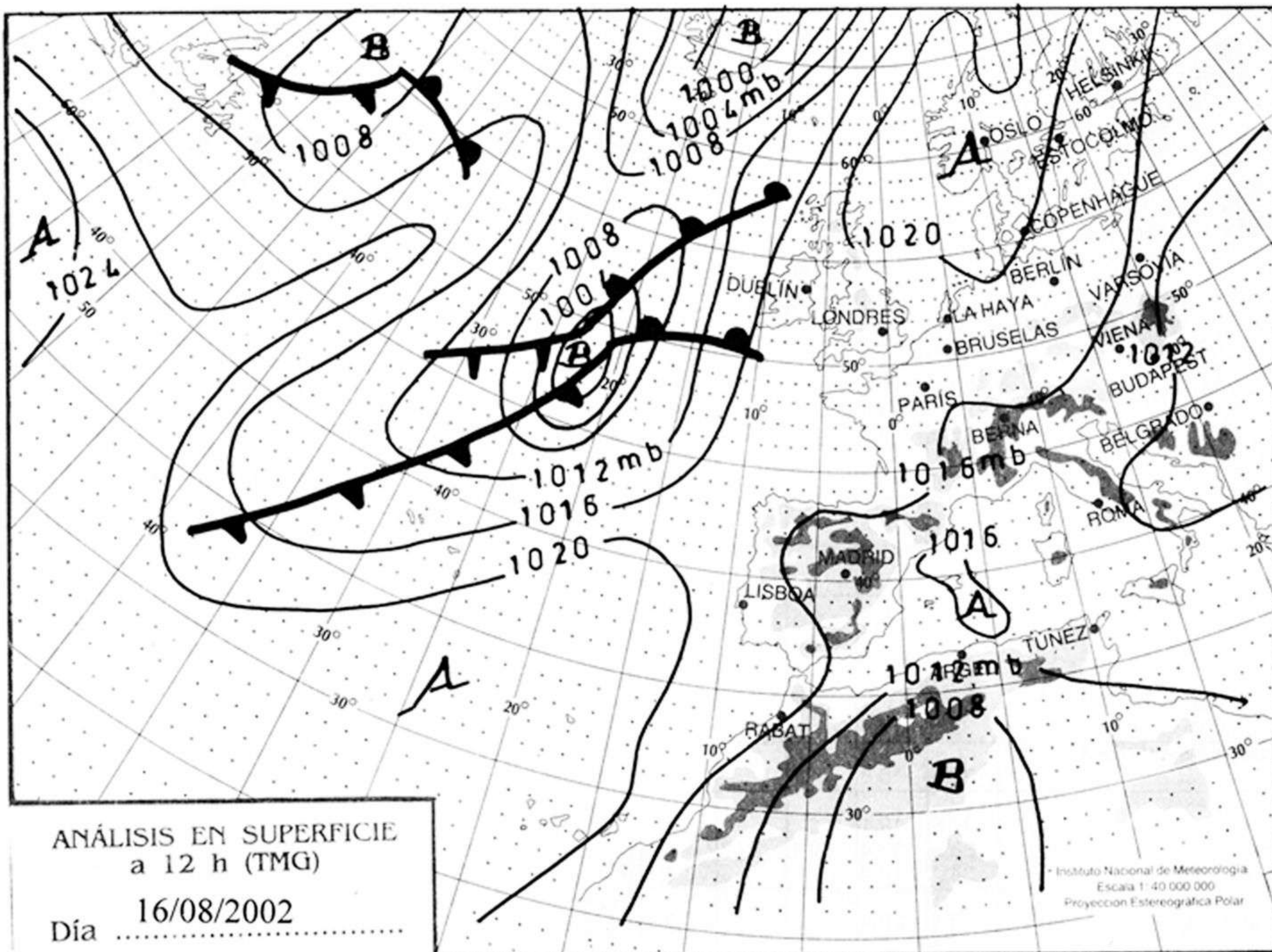
Ministerio de Medio Ambiente
Instituto Nacional de Meteorología

Número 229. Sábado 17 de agosto de 2002

ESTACIONES	TEMPERATURA °C		PRECIPITACIÓN l/m2		HORAS DE SOL (3)	ESTACIONES	TEMPERATURA °C		PRECIPITACIÓN l/m2		HORAS DE SOL (3)
	MÁX (1)	MÍN (2)	DÍA (1)	NOCHE (2)			MÁX (1)	MÍN (2)	DÍA (1)	NOCHE (2)	
C.A. DE GALICIA						JAÉN	31,9	21,9			-
A CORUÑA	23,4	16,6			6,6	MÁLAGA	26,9	21,1			12
SANTIAGO DE COMPOSTELA	26,1	14,4			8,2	SEVILLA	35,4	20,5			9,7
LUGO	26,9	8,8			-	CIUDAD A. DE CEUTA					
OURENSE	30,8	13,4			-	CEUTA	-	19,4			-
PONTEVEDRA	23,9	14			7,6	CIUDAD A. DE MELILLA					
C.A. PRINCIPADO DE ASTURIAS						MELILLA	29,1	20,5			11,1
OVIEDO	22,4	15,6			0,7	C.A. DE EXTREMADURA					
C.A. DE CANTABRIA						BADAJOS	35,8	16,8			12,6
SANTANDER	21,9	16,6			4,4	MÉRIDA	35,1	17,2			-
C.A. DEL PAÍS VASCO						CÁCERES	34,8	19,1			11,7
BILBAO	23,4	14,4			-	C.A. DE CASTILLA Y LEÓN					
SAN SEBASTIÁN	21,1	17,6			0	ÁVILA	30,1	13,1			11,4
VITORIA	28,1	15,1			8	BURGOS	31,8	10,1			10,6
C.A. DE LA RIOJA						LEÓN	29,5	13,4			12,4
LOGROÑO	32,5	17,9			9,6	PALENCIA	29,9	14,1			-
C. FORAL DE NAVARRA						SALAMANCA	31,8	12,5			12,5
PAMPLONA	32,5	16,8			11,3	SEGOVIA	30,1	15,4			12
C.A. DE ARAGÓN						SORIA	30,5	13,8	2		9,4
HUESCA	31,8	19,1			-	VALLADOLID	32,4	16,1			12,1
TERUEL	28,9	13,4	0,1	0,3	6,8	ZAMORA	32,9	15,8			11,5
ZARAGOZA	34,1	19,4			8,5	C.A. DE CASTILLA-LA MANCHA					
C.A. DE CATALUÑA						ALBACETE	33	18,6			10,5
BARCELONA	30,1	20,4			3,9	CIUDAD REAL	35,4	19,8			12,5
GIRONA	32,1	18,4			11,3	CUENCA	30,9	16,5			8,8
LLEIDA	34,6	17,9			10,1	GUADALAJARA	34,6	-			-
TARRAGONA	27,5	20,4			-	TOLEDO	-	19,4			12,2
C.A. DE LES ILLES BALEARS						C. DE MADRID					
PALMA DE MALLORCA	29,8	19,8			10	MADRID	33,5	17,2			12,9
IBIZA	29,1	20,9			11,5	C.A. DE CANARIAS					
MAHÓN	29,9	22,1			12	LAS PALMAS DE GRAN CANARIA	26,4	21,4			9,7
C.A. VALENCIANA						FUERTEVENTURA	27,4	21,5			9,6
ALICANTE	28,5	21,1			8,7	LANZAROTE	26,5	21,4			8,9
CASTELLÓN	30,9	20,9			8,5	SANTA CRUZ DE TENERIFE	30,2	20,4			12
VALENCIA	31,4	21,4			9,6	EL HIERRO	22,4	21,4			5,5
C.A. DE LA REGIÓN DE MURCIA						LA PALMA	26,2	20,9			5,3
MURCIA	33,4	20,4			8,3	NOTA:					
C.A. DE ANDALUCÍA						(1) Las máximas y precipitaciones del día son de 06 a 18 (hora TMG) de ayer.					
ALMERÍA	28,5	22,9			10,8	(2) Las mínimas y precipitaciones de la noche son de 18 de ayer a 06 (hora TMG) de hoy.					
CÁDIZ	24,5	21,9			-	(3) Las horas de sol son de ayer.					
CÓRDOBA	36,8	19,5			10,6	Las unidades utilizadas son: °C para la temperatura y litros por metro cuadrado para la precipitación					
GRANADA	34,4	16,8			12,4	Precipitación: Sin dato es cero "ip": inapreciable "-": Información no disponible					
HUELVA	33	18,9			12,8	Temperaturas y horas de sol: "-": Información no disponible					

INFORMACIÓN GENERAL A LAS 06 (hora TMG)

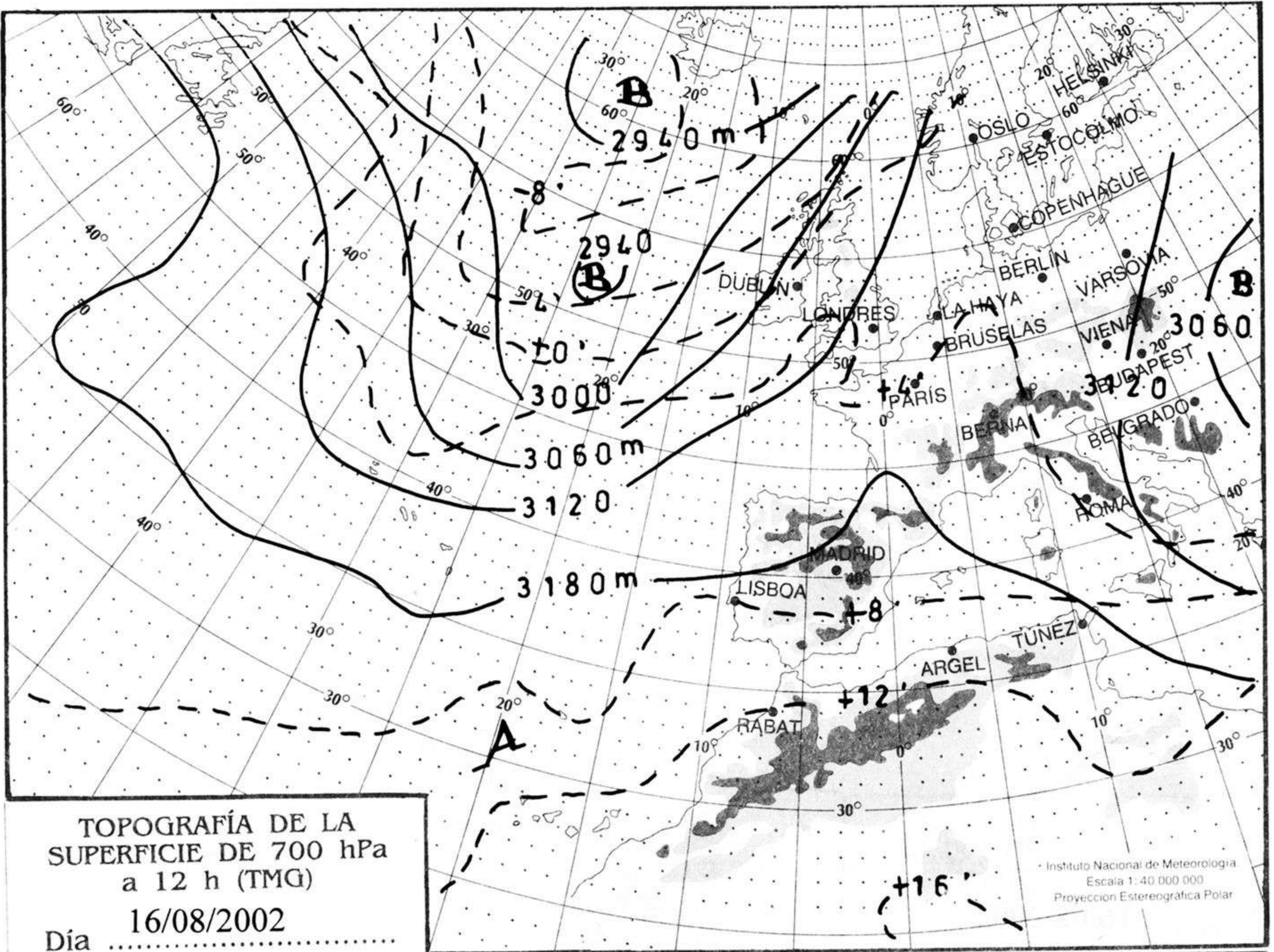
Durante las últimas 24 horas cielos nubosos en el Cantábrico y de evolución con tormentas en Pirineos, Sistema Ibérico y SE de Castilla-La Mancha. Las precipitaciones fueron débiles y dispersas en el cuadrante nordeste peninsular. Nieblas o brumas en Galicia, comunidades del Cantábrico, costa Mediterránea de Andalucía y Estrecho. Las temperaturas mínimas experimentaron pocos cambios en toda España. Los vientos fueron flojos variables en toda España, salvo moderados del SE en Galicia y del NE en Canarias.



m.m.
800
790
780
770
760
750
740
730
720
710
700
nudos
110
100
90
80
70
60
50
40
30
20
10

hPa

1060
1050
1040
1030
1020
1010
1000
990
980
970
960
950
940



km./h.

200
190
180
170
160
150
140
130
120
110
100
90
80
70
60
50
40
30
20
10

